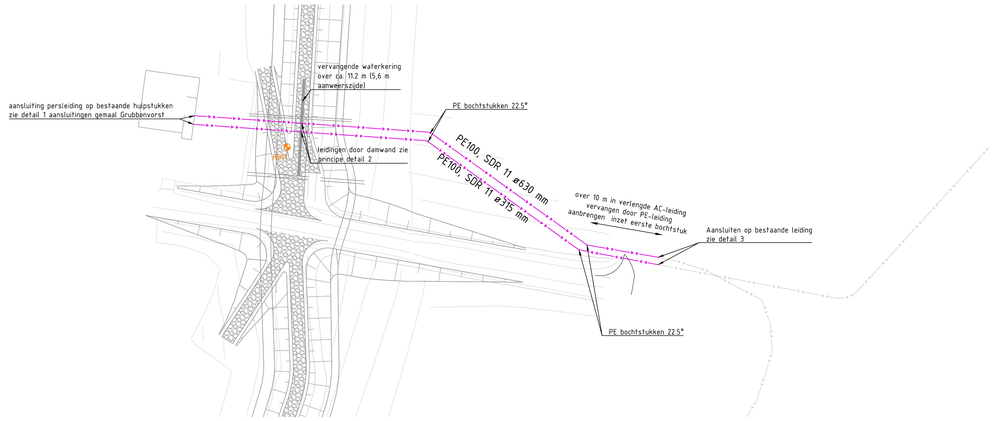

Situatie Kerkstraat
Schaal 1:500



Lengteprofiel as PE Φ630 mm
Schaal 1:200

Hoogte Bestaand maaiveld	18.000+ REF	17.35	17.24	17.49	17.55	17.69	17.97	17.95	17.14	16.93	16.89	16.85	16.77	16.49	16.53	16.55	16.56	16.54	16.52	16.41
B.o.b. riool		15.50				14.50					13.89			13.49						12.91
	Afstanden en maaiveldhoogten indicatief weergegeven																			

Lengteprofiel as PE Φ315 mm
Schaal 1:200

Hoogte Bestaand maaiveld	18.000+ REF	17.35	17.24							16.68			16.91			16.74		16.69		16.60
B.o.b. riool		15.45				14.70												13.10		
	Afstanden en maaiveldhoogten indicatief weergegeven																			

Legenda situatie

- Bestaande situatie - conform vooropnamen
- Dijkontwerp 22-09-2016
- Aan te brengen persriool
- HB14 Uitgevoerde handboringen

Legenda dwarsprofiel

- Bestaand maaiveld - conform vooropnamen
- Grondwerk

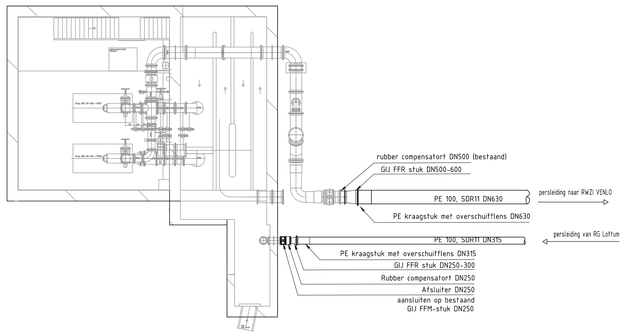

detail 1 aansluiting gemaal Grubbevorst
Schaal 1:100

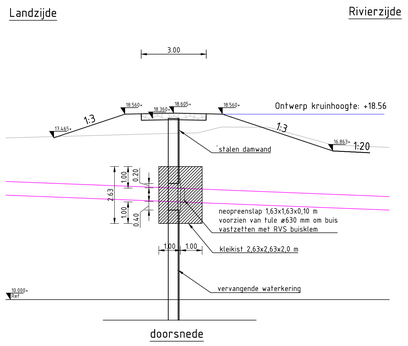

principe detail 2 doorvoer damwand
Schaal 1:100

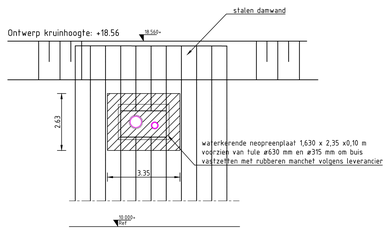

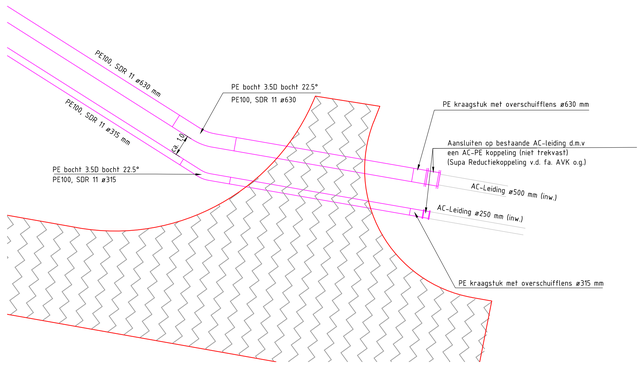

detail 3 aansluiting op bestaande leiding
Schaal 1:100

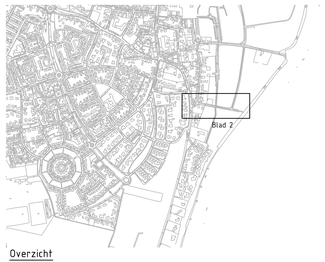

Overzicht
Schaal 1:10.000

B	19-06-2017	Bouwmanl	H. Wismans	H. Wismans	Definitief
Revisie	Datum	Getekend	Gecontrol.	Vrijgegeven	Wijzigingen

WIJZIGINGSBEHEER DOCUMENT HISTORIE

Gecontroleerd :
ARCADIS Design & Consultancy for natural and built assets
Vrijgegeven :
ARCADIS
Piet Mondriaanlaan 26
Postbus 220
3800 AE Amersfoort
Tel 088 426 1261
www.arcadis.com info@arcadis.com

Opdrachtgever : Ploegam BV

Project : Prio 2 Engineeringsfase

Onderwerp : Uitvoeringsontwerp
Grubbenvorst - Kerkstraat
Leidingwerk

Projectnummer : C03011.000505.0400	Divisie : Water & Milieu	Schaal	: zie tekening
Fase :	Status : Definitief	Bladformaat	: A1
Projectleider : Berkhof, AM (Adriaan)	Contractnr. : -	Bladnr.	: 2 van 2

Tekeningnummer: RM193104-DKN-UO-WBL-002
Versie: B

Date: 19-06-2017 11