

Akkerdijsche polder

polder Berkel





Schieveen

Peilgebied XLV peil NAP -5,88 m








Oost-Abtspolder

Legenda

Layer

-  nieuwe waterlijn
-  Ondergrond
-  Peilgebied A16
-  Peilgebied vigerend

Gemaal

-  Gemaal
-  Primair (polder)
-  Primair - dijsloot (polder)
-  Secundair (polder)
-  Greppel (polder)
-  Te verlanden sloot (polder)
-  Polderwatervlak



Postbus 3061 2601 DB Delft Telefoon : (015) 260 81 08 www.hhdelfland.nl twitter.com/hhdelfland

Peilenkaart Peilbesluit A16

Programma :	Watersystemen
Formaat :	Datum : 12-01-2018
A4	Revisie datum : 12-01-2017
Schaal :	Getekend : SR
1:10.000	Tekeningnummer : 12012018

