

Overzichtskaart werkingsgebied Keur



Toelichting op de overzichtskaart bij de Keur

Bij de Keur hoort een gebiedsdekkende kaart van het werkingsgebied met daarop aangegeven de indicatieve ligging van de waterstaatswerken die bij Hoogheemraadschap Hollands Noorderkwartier in beheer zijn. De toepassing van de Keur is vastgelegd in leggers. Voor de gedetailleerde ligging, begrenzingen en afmetingen van de waterstaatswerken zijn de leggerkaarten maatgevend. Deze zijn als interactieve kaarten bij de geldende leggers beschikbaar en te vinden op de internetsite van het Hoogheemraadschap (www.hhnk.nl).



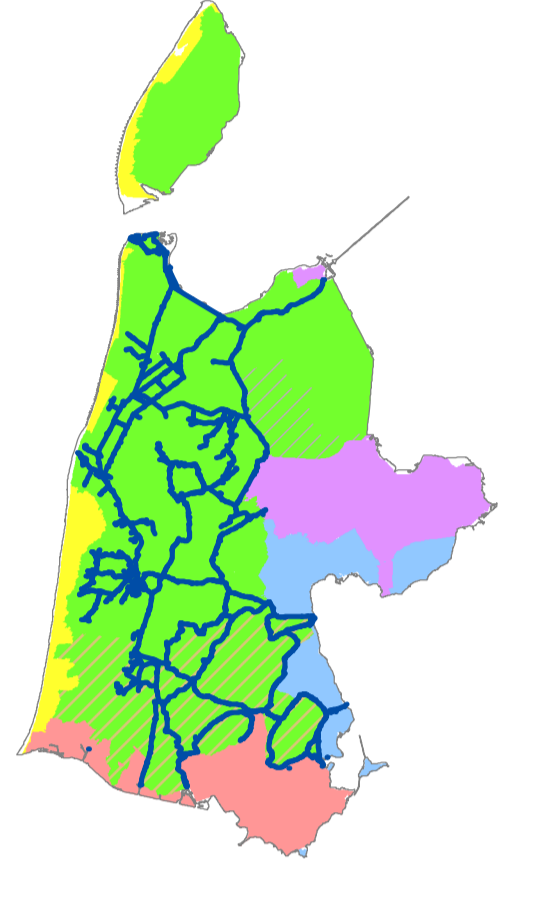
De overzichtskaart betreft een geactualiseerde pdf-versie gebaseerd op de lijn- en puntgeometrie van de huidige leggerobjecten. In de overzichtskaartjes bij de toelichting is voor ieder waterstaatswerk ook relevante gebiedsinformatie weergegeven.

Waterstaatswerken

Waterstaatswerken zijn in de Waterwet gedefinieerd als specifieke beheerobjecten, zoals oppervlaktewaterlichamen, waterkeringen, ondersteunende kunstwerken en bergingsgebieden, waarop bepaalde verplichtingen van toepassing zijn. Een beschermingszone is een aan het waterstaatswerk grenzende zone, waarin ter bescherming van dat waterstaatswerk voorschriften en beperkingen gelden. Waterstaatswerken en beschermingszones zijn in de leggers omschreven naar ligging, vorm, afmeting en constructie. Voor waterstaatswerken die zijn gewijzigd ten opzichte van de legger, die nog niet in een legger zijn opgenomen of die zijn vrijgesteld van opname in een legger gelden specifieke bepalingen (Artikel 3.2, vijfde en zesde lid van de Keur).

Oppervlaktewaterlichamen

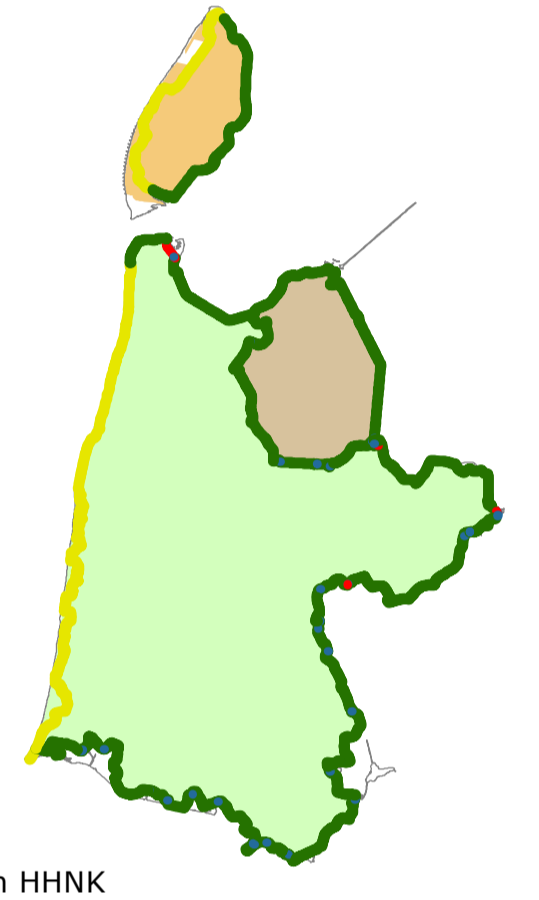
Primaire, secundaire en tertiaire oppervlaktewaterlichamen hebben als hoofd functie de aanvoer, afvoer en berging van water. De ligging van de oppervlaktewaterlichamen, alsmede de onderhoudsplichtigen van de oppervlaktewaterlichamen, is aangegeven op de interactieve kaart van de legger Wateren. Op de overzichtskaart zijn alleen de primaire oppervlaktewaterlichamen weergegeven. Het kaartje hiernaast toont het boezemstelsel en de deelstroomgebieden.



- Primaire oppervlaktewaterlichamen
- Deelstroomgebieden HHNK
 - Waddenzee
 - Noordoostzee
 - Markermeer
 - IJsselmeer
 - Oostzee

Waterkeringen

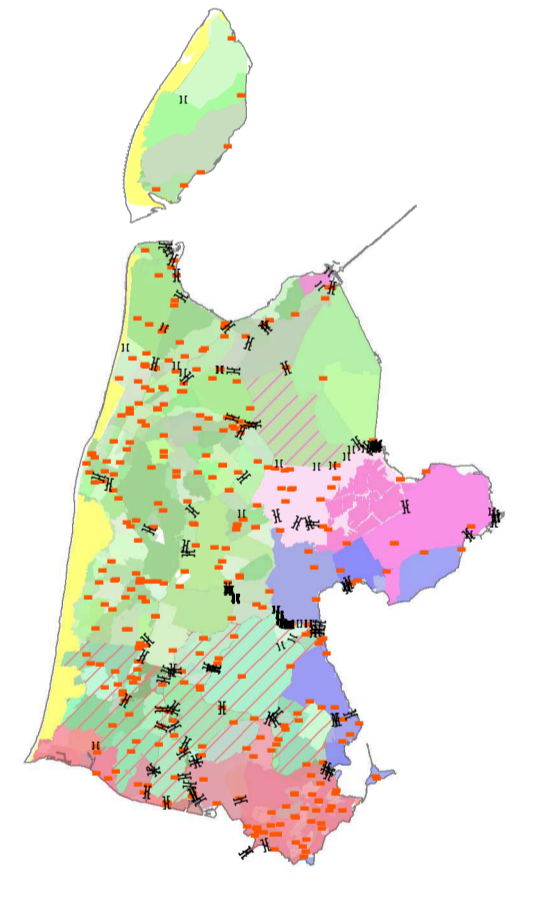
Primaire waterkeringen zijn keringen die beveiliging bieden tegen overstroming en die ofwel behoren tot een stelsel dat een dijkkringgebied omsluit, ofwel vóór een dijkkringgebied zijn gelegen, zoals aangegeven in de Waterwet. Regionale waterkeringen zijn keringen met een regionale beschermingsfunctie die als zodanig in de legger zijn aangegeven of bij provinciale verordening zijn aangegeven. De ligging van de waterkeringen is aangegeven op de overzichtskaart en in detail op de interactieve kaarten van de leggers van de waterkeringen.



- Primaire waterkeringen (referentie lijn Nationaal Basisbestand)
 - Dijk
 - Duin
 - Kunstwerk
 - Wandconstructie
- Dijkkringgebieden HHNK
 - Texel
 - Vlietingen
 - Noord-Holland

Ondersteunende kunstwerken

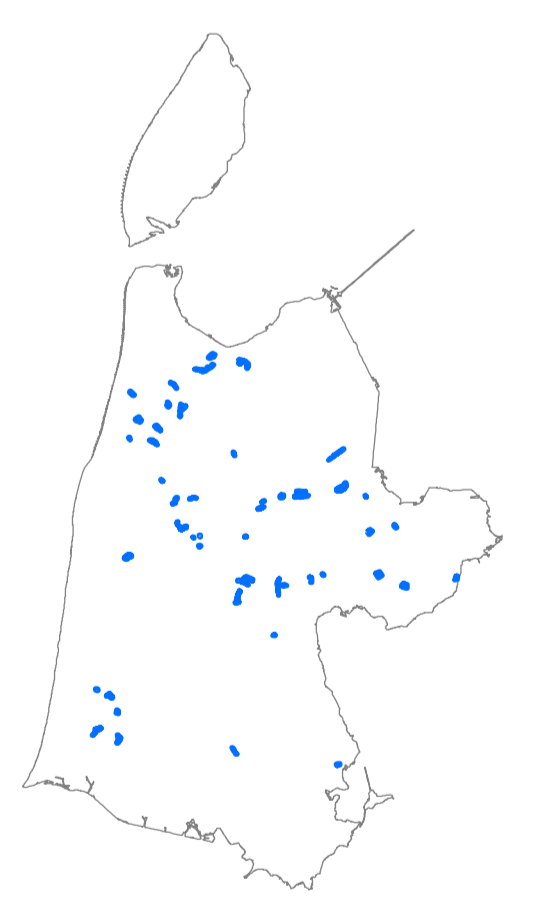
In de waterstaatswerken zijn kunstwerken of werken opgenomen die (mede) een waterkerende, waterpeilregulerende of -scheidende functie hebben. Onderhoudsplichtigen van de ondersteunende kunstwerken, zoals bijvoorbeeld sluisen, gemalen en coupures, zijn verplicht deze functies in stand te houden. Alle locaties van de ondersteunende kunstwerken, onder meer ook stuwen en duikers, zijn op de interactieve leggerkaarten aangegeven. Op het overzichtskaartje zijn tevens de belangrijkste afwateringsgebieden te zien.



- ⊥ Sluis
- Gemaal
- ≡ Coupure

Bergingsgebieden

Bergingsgebieden zijn een krachtens de Wet ruimtelijke ordening voor waterstaatkundige doeleinden bestemd gebied, niet zijnde een oppervlaktewaterlichaam of onderdeel daarvan, dat dient ter verruiming van de bergingscapaciteit van één of meer watersystemen en dat ook als bergingsgebied in de legger Wateren is opgenomen.



- Bergingsgebied (vastgesteld)

Waterstaatswerken in beheer van Hoogheemraadschap Hollands Noorderkwartier

Versie: 1.0
 Datum: 17-08-2016
 Status: Geactualiseerd
 Refnr./Corsa-id.: 15.58443
 Compilatie: KvG / JBa
 Formaat: A1



Hoogheemraadschap Hollands Noorderkwartier
 Bezoekadres: Stationsplein 136, 1703 WC Heerhugowaard
 Postadres: Postbus 250, 1700 AG Heerhugowaard
 T: 072-582 8282
 W: www.hhnk.nl
 E: post@hhnk.nl

