

Dit document is een bijlage bij het toestemmingsbesluit als bedoeld in artikel 2.7 eerste lid, van het Besluit natuurbescherming.

Bijlage, Vergunningaanvraag

- ▶ Kenmerken
- ▶ Samenvatting emissies
- ▶ Depositieresultaten
- ▶ Gedetailleerde emissiegegevens

Verdere toelichting over deze PDF kunt u vinden in een bijbehorende leeswijzer. Deze leeswijzer en overige documentatie is te raadplegen via: www.aerius.nl en pas.naturazoo.nl.

AERIUS REGISTER

Contact

Rechtspersoon	Inrichtingslocatie
AVR Duiven	Rivierweg 20, 6921 PZ Duiven

Activiteit

Omschrijving	AERIUS kenmerk	Bevoegd gezag
CO ₂ -plant en Balenopslag	RuRBLVhziLSm	Provincie Gelderland

Datum berekening	Rekenjaar
28 november 2017, 08:27	2017

Sector
Energie

Totale emissie

	Situatie 1	Situatie 2	Vershil
NO _x	192,48 ton/j	192,83 ton/j	350,00 kg/j
NH ₃	15.676,00 kg/j	15.676,00 kg/j	-

Resultaten

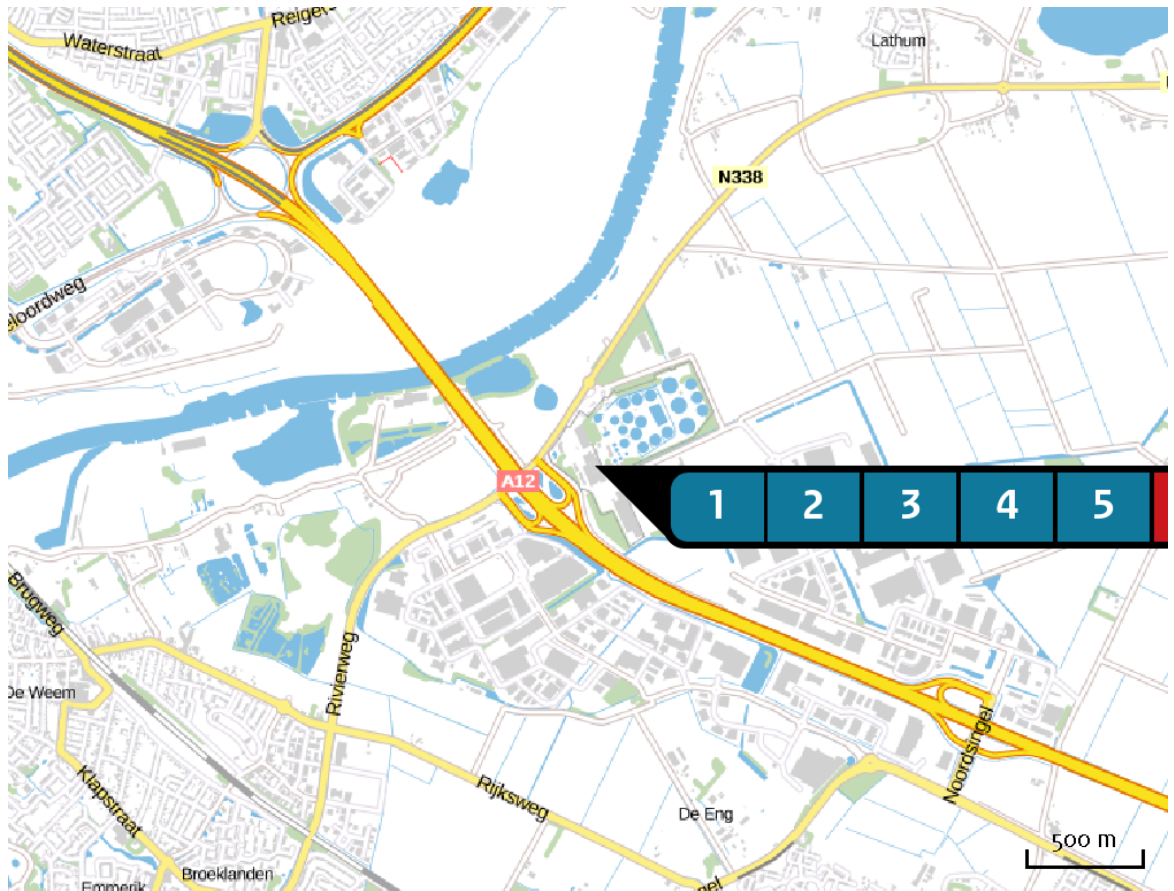
Hectare met
hoogste verschil
(mol/ha/j)

Natuurgebied	Vershil
Rijntakken	+ 0,44

Toelichting

Variante 1: Vergund totaal Wnb 2015
Variante 2: Beoogd totaal incl. CO₂-plant en Balenopslag

Locatie
Vergund Wnb 2015



Emissie
Vergund Wnb 2015

Bron Sector		Emissie NH ₃	Emissie NO _x
1	⚡ Schoorsteen oven 1 Energie Energie	200,00 kg/j	45,00 ton/j
2	⚡ Schoorsteen oven 2 Energie Energie	280,00 kg/j	41,00 ton/j
3	⚡ Schoorsteen oven 3 Energie Energie	140,00 kg/j	55,00 ton/j
4	⚡ CDEM Schoorsteen rookgassen TCI Energie Energie	2.100,00 kg/j	30,00 ton/j
5	⚡ Schoorsteen compostering Energie Energie	12.956,00 kg/j	-
6	🚛 Materieel Mobiele werktuigen Bouw en Industrie	-	20,30 ton/j

Bron Sector	Emissie NH ₃	Emissie NO _x
<div style="display: flex; align-items: center;"> <div style="background-color: red; color: white; border-radius: 50%; width: 30px; height: 30px; display: flex; align-items: center; justify-content: center; margin-right: 10px;">7</div> <div style="display: flex; align-items: center;">  <div> <p>Voertuigbewegingen</p> <p>Mobiele werktuigen Bouw en Industrie</p> </div> </div> </div>	-	1.180,00 kg/j

Locatie
Beoogd inclusief
CO₂-plant en
Balenopslag




Emissie
Beoogd inclusief
CO₂-plant en
Balenopslag

Bron Sector		Emissie NH ₃	Emissie NO _x
1	⚡ 1b Schoorsteen oven 1 - 5% AVI-1 Energie Energie	3,00 kg/j	647,00 kg/j
2	⚡ 1c Schoorsteen oven 1 - 100% AVI-1 Energie Energie	142,00 kg/j	32,05 ton/j
3	⚡ 1a Schoorsteen output CO ₂ -plant - 95% AVI-1 Energie Energie	55,00 kg/j	12.298,00 kg/j
4	⚡ 2b Schoorsteen oven 2 - 5% AVI-2 Energie Energie	4,00 kg/j	590,00 kg/j
5	⚡ 2c Schoorsteen oven 2 - 100% AVI-2 Energie Energie	199,00 kg/j	29,20 ton/j
6	⚡ 2a Schoorsteen output CO ₂ -plant - 95% AVI-2 Energie Energie	77,00 kg/j	11.205,00 kg/j














Bron Sector		Emissie NH ₃	Emissie NO _x
7	 Schoorsteen oven 3 Energie Energie	140,00 kg/j	55,00 ton/j
8	 CDEM Schoorsteen rookgassen TCI Energie Energie	2.100,00 kg/j	30,00 ton/j
9	 Schoorsteen compostering Energie Energie	12.956,00 kg/j	-
10	 Materieel Mobiele werktuigen Bouw en Industrie	-	20,60 ton/j
11	 Voertuigbewegingen Mobiele werktuigen Bouw en Industrie	-	1.230,00 kg/j

Resultaten
PAS-
gebieden
(mol/ha/j)

Natuurgebied	Hectare met hoogste verschil			Ontwikkelings- ruimte beschikbaar?
	Situatie 1	Situatie 2	Vershil *	
Rijntakken	19,23	19,67	+ 0,44	✓
Veluwe	7,20	7,25	+ >0,05	✓
Landgoederen Brummen	2,02	2,03	+ 0,01	✓
Witte Veen	0,42	0,42	+ 0,00	✓
Buurserzand & Haaksbergerveen	0,48	0,49	+ 0,00	✓
Vecht- en Beneden-Reggegebied	0,36	0,36	+ 0,00	✓
Fochteloërveen	0,13	0,14	+ 0,00	✓
Engbertsdijksvenen	0,37	0,37	+ 0,00	✓
Wierdense Veld	0,43	0,43	+ 0,00	✓
Drentsche Aa-gebied	0,14	0,15	+ 0,00	✓
Willinks Weust	0,40	0,40	+ 0,00	✓
Drents-Friese Wold & Leggelderveld	0,14	0,15	+ 0,00	✓
Elperstroomgebied	0,16	0,16	+ 0,00	✓
Lonnekermeer	0,40	0,41	+ 0,00	✓
Bargerveen	0,21	0,21	+ 0,00	✓
Meijndel & Berkheide	0,09	0,09	+ 0,00	✓
Witterveld	0,13	0,13	+ 0,00	✓
Drouwenerzand	0,15	0,15	+ 0,00	✓
Springendal & Dal van de Mosbeek	0,32	0,32	+ 0,00	✓






Natuurgebied	Hectare met hoogste verschil			Ontwikkelingsruimte beschikbaar?
	Situatie 1	Situatie 2	Vershil *	
Schoorlse Duinen	0,08	0,08	+ 0,00	
Wooldse Veen	0,35	0,36	+ 0,00	
Noordhollands Duinreservaat	0,08	0,08	+ 0,00	
Sallandse Heuvelrug	0,62	0,62	+ 0,00	
Norgerholt	0,12	0,13	+ 0,00	
Bergvennen & Brecklenkampse Veld	0,29	0,29	+ 0,00	
Sint Jansberg	0,47	0,47	+ 0,00	
De Wieden	0,18	0,18	+ 0,00	
Meinweg	0,12	0,12	+ 0,00	
Loonse en Drunense Duinen & Leemkuilen	0,15	0,15	+ 0,00	
Strabrechtse Heide & Beuven	0,14	0,14	+ 0,00	
Zwanenwater & Pettemerduinen	0,06	0,07	+ 0,00	
Maasduinen	0,19	0,19	+ 0,00	
Wijnjeterper Schar	0,09	0,09	+ 0,00	
Kampina & Oisterwijkse Vennen	0,15	0,15	+ 0,00	
Krammer-Volkerak	0,09	0,09	+ 0,00	
Groote Peel	0,14	0,14	+ 0,00	
Korenburgerveen	0,53	0,53	+ 0,00	

Natuurgebied	Hectare met hoogste verschil			Ontwikkelingsruimte beschikbaar?
	Situatie 1	Situatie 2	Vershil *	
Bekendelle	0,49	0,49	+ 0,00	
Coepelduynen	0,07	0,07	+ 0,00	
De Bruuk	0,44	0,44	+ 0,00	
Deurnsche Peel & Mariapeel	0,15	0,16	+ 0,00	
Mantingerbos	0,19	0,19	+ 0,00	
Bakkeveense Duinen	0,10	0,10	+ 0,00	
Stelkampsveld	0,88	0,88	+ 0,00	
Lingegebied & Diefdijk-Zuid	0,14	0,15	+ 0,00	
Boetelerveld	0,52	0,52	+ 0,00	
Roerdal	0,10	0,10	+ 0,00	
Borkeld	0,65	0,65	+ 0,00	
Westduinpark & Wapendal	0,07	0,07	+ 0,00	
Duinen Den Helder-Callantsoog	0,06	0,06	+ 0,00	
Dwingelderveld	0,17	0,17	+ 0,00	
Weerter- en Budelerbergen & Ringselven	0,10	0,10	+ 0,00	
Kennemerland-Zuid	0,10	0,10	+ 0,00	
Oostelijke Vechtplassen	0,13	0,14	+ 0,00	
Solleveld & Kapittelduinen	0,08	0,08	+ 0,00	
Uiterwaarden Zwarte Water en Vecht	0,19	0,19	+ 0,00	

Natuurgebied	Hectare met hoogste verschil			Ontwikkelingsruimte beschikbaar?
	Situatie 1	Situatie 2	Vershil *	
Dinkelland	0,30	0,30	+ 0,00	
Vlijmens Ven, Moerputten & Bossche Broek	0,15	0,15	+ 0,00	
Naardermeer	0,13	0,13	+ 0,00	
Alde Feanen	0,08	0,08	+ 0,00	
Leenderbos, Groote Heide & De Plateaux	0,12	0,12	+ 0,00	
Van Oordt's Mersken	0,07	0,08	+ 0,00	
Langstraat	0,13	0,13	+ 0,00	
Olde Maten & Veerslootslanden	0,16	0,16	+ 0,00	
Brabantse Wal	0,07	0,07	+ 0,00	
Mantingerzand	0,20	0,20	+ 0,00	
Zeldersche Driessen	0,37	0,37	+ 0,00	
Loevestein, Pompveld & Kornsche Boezem	0,11	0,12	+ 0,00	
Landgoederen Oldenzaal	0,32	0,33	+ 0,00	
Geleenbeekdal	0,08	0,08	+ 0,00	
Brunsummerheide	0,09	0,09	+ 0,00	
Botshol	0,09	0,09	+ 0,00	
Boschhuizerbergen	0,22	0,22	+ 0,00	
Lieftingsbroek	0,14	0,14	+ 0,00	

Natuurgebied	Hectare met hoogste verschil			Ontwikkelingsruimte beschikbaar?
	Situatie 1	Situatie 2	Vershil *	
Duinen en Lage Land Texel	0,06	0,06	+ 0,00	
Achter de Voort, Agelerbroek & Voltherbroek	0,33	0,33	+ 0,00	
Bunder- en Elslooërbos	0,08	0,08	+ 0,00	
Voornes Duin	0,08	0,08	+ 0,00	
Ulvenhoutse Bos	0,10	0,10	+ 0,00	
Zouweboezem	0,09	0,09	+ 0,00	
Uiterwaarden Lek	0,09	0,09	+ 0,00	
Binnenveld	0,28	0,28	+ 0,00	
Biesbosch	0,08	0,08	+ 0,00	
Holtingerveld	0,15	0,15	+ 0,00	
Oeffelter Meent	0,23	0,24	+ 0,00	
Leudal	0,12	0,12	+ 0,00	
Kolland & Overlangbroek	0,25	0,25	+ 0,00	
Swalmdal	0,11	0,11	+ 0,00	
Lemselermaten	0,34	0,34	+ 0,00	
Geuldal	0,07	0,07	+ 0,00	
Rottige Meenthe & Brandemeer	0,10	0,11	+ 0,00	
Kempeland-West	0,09	0,09	+ 0,00	

Natuurgebied	Hectare met hoogste verschil			Ontwikkelingsruimte beschikbaar?
	Situatie 1	Situatie 2	Vershil *	
Aamsveen	0,35	0,35	+ 0,00	
Sarsven en De Banen	0,08	0,08	+ 0,00	
Duinen Goeree & Kwade Hoek	0,07	0,07	+ 0,00	
Sint Pietersberg & Jekerdal	0,06	0,06	+ 0,00	
Ilperveld, Varkensland, Oostzanerveld & Twiske	0,06	0,06	+ 0,00	
Grevelingen	0,07	0,07	+ 0,00	
Weerribben	0,13	0,13	+ 0,00	
Kunderberg	0,06	0,06	+ 0,00	
Bemelerberg & Schiepersberg	0,06	0,06	+ 0,00	
Regte Heide & Riels Laag	0,10	0,10	+ 0,00	
Savelsbos	0,06	0,06	+ 0,00	
Nieuwkoopse Plassen & De Haeck	0,06	0,06	+ 0,00	
Polder Westzaan	0,06	0,06	+ 0,00	
Kop van Schouwen	0,06	0,06	+ 0,00	
Wormer- en Jisperveld & Kalverpolder	0,06	0,06	+ 0,00	
Waddenzee	0,06	0,06	+ 0,00	
Duinen Schiermonnikoog	0,06	0,06	+ 0,00	
Noorbeemden & Hoogbos	0,06	0,06	+ 0,00	

Natuurgebied	Hectare met hoogste verschil			Ontwikkelingsruimte beschikbaar?
	Situatie 1	Situatie 2	Verskil *	
Duinen Vlieland	0,06	0,06	+ 0,00	
Manteling van Walcheren	>0,05	>0,05	+ 0,00	
Oosterschelde	>0,05	>0,05	+ 0,00	
Duinen Ameland	0,06	0,06	+ 0,00	
Duinen Terschelling	>0,05	>0,05	+ 0,00	

 Ontwikkelingsruimte beschikbaar

 Geen ontwikkelingsruimte beschikbaar

* Als de hoogste depositietoename plaatsvindt op een hexagoon waar géén sprake is van een (naderende) stikstofoverbelasting, dan is de hoogste toename op een hexagoon met wel een (naderende) stikstofoverbelasting tussen haakjes aangegeven.

Resultaten
per
habitatype
(mol/ha/j)

Rijntakken

Habitatype	Hectare met hoogste verschil		Vershil *	Ontwikkelingsruimte beschikbaar?
	Situatie 1	Situatie 2		
ZGLg11 Kamgrasweide & Bloemrijk weidevogelgrasland van het rivieren- en zeekleigebied	19,23	19,67	+ 0,44	✓
ZGLg08 Nat, matig voedselrijk grasland	22,19	22,59	+ 0,40 (+ 0,31)	✓
H6510A Glanshaver- en vossenstaarthooilanden (glanshaver)	16,42	16,76	+ 0,34	✓
H6120 Stroomdalgraslanden	16,91	17,24	+ 0,33	✓
Lg08 Nat, matig voedselrijk grasland	4,89	4,93	+ 0,04	✓
Lg11 Kamgrasweide & Bloemrijk weidevogelgrasland van het rivieren- en zeekleigebied	6,58	6,62	+ 0,04	✓
ZGHg1EoB Vochtige alluviale bossen (essen-iepenbossen)	5,29	5,33	+ 0,04	✓
ZGLg07 Dotterbloemgrasland van veen en klei	3,76	3,79	+ 0,03	✓
ZGLg02 Geïsoleerde meander en petgat	2,18	2,20	+ 0,02	✓
Lg02 Geïsoleerde meander en petgat	2,30	2,32	+ 0,02	✓
H3150baz Meren met krabbenscheer en fonteinkruiden, buiten afgesloten zeearmen	1,78	1,80	+ 0,02	✓
Lg07 Dotterbloemgrasland van veen en klei	1,30	1,31	+ 0,01	✓
H6430C Ruigten en zomen (droge bosranden)	1,07	1,08	+ 0,01	✓

Habitattype	Hectare met hoogste verschil			Ontwikkelingsruimte beschikbaar?
	Situatie 1	Situatie 2	Vershil *	
Hg1Fo Droge hardhoutoibossen	1,07	1,08	+ 0,01	
ZGH315obaz Meren met krabbenscheer en fonteinkruiden, buiten afgesloten zeearmen	2,08	2,08	+ 0,01 (+ 0,00)	
ZGH6120 Stroomdalgraslanden	0,90	0,90	+ 0,01	
ZGH6510A Glanshaver- en vossenstaarthooilanden (glanshaver)	0,78	0,78	+ 0,01	
Hg1EoB Vochtige alluviale bossen (essen-iepenbossen)	0,83	0,83	+ 0,01	
H6510B Glanshaver- en vossenstaarthooilanden (grote vossenstaart)	1,35	1,36	+ 0,00	
ZGHg1Fo Droge hardhoutoibossen	1,38	1,38	+ 0,00 (-)	

Veluwe

Habitatype	Hectare met hoogste verschil			Ontwikkelingsruimte beschikbaar?
	Situatie 1	Situatie 2	Vershil *	
H9120 Beuken-eikenbossen met hulst	7,20	7,25	+ >0,05	
Lg14 Eiken- en beukenbos van lemige zandgronden	6,59	6,64	+ 0,05	
ZGL4030 Droge heiden	6,09	6,14	+ 0,05	
L4030 Droge heiden	5,58	5,63	+ 0,04	
Lg13 Bos van arme zandgronden	4,02	4,06	+ 0,04	
ZGLg01 Permanente bron & Langzaam stromende bovenloop	3,89	3,93	+ 0,04	
H4030 Droge heiden	5,68	5,72	+ 0,04	
Lg09 Droog struisgrasland	3,50	3,54	+ 0,04	
H2310 Stuifzandheiden met struikhei	3,56	3,60	+ 0,03	
H9190 Oude eikenbossen	3,92	3,95	+ 0,03	
H2330 Zandverstuivingen	2,69	2,72	+ 0,03	
ZGLg13 Bos van arme zandgronden	3,34	3,37	+ 0,03	
ZGLg14 Eiken- en beukenbos van lemige zandgronden	3,34	3,37	+ 0,03	
H6230vka Heischrale graslanden, vochtig kalkarm	2,06	2,08	+ 0,02	
H4010A Vochtige heiden (hogere zandgronden)	1,53	1,55	+ 0,02	
H5130 Jeneverbesstruwelen	1,54	1,55	+ 0,01	

Habitattype	Hectare met hoogste verschil			Ontwikkelingsruimte beschikbaar?
	Situatie 1	Situatie 2	Vershil *	
Lg01 Permanente bron & Langzaam stromende bovenloop	1,96	1,97	+ 0,01	
H3130 Zwakgebufferde vennen	1,77	1,78	+ 0,01	
Hg1EoC Vochtige alluviale bossen (beekbegeleidende bossen)	1,11	1,12	+ 0,01	
ZGH2310 Stuifzandheiden met struikhei	1,08	1,09	+ 0,01	
ZGLg09 Droog struisgrasland	1,14	1,15	+ 0,01	
H7150 Pioniervegetaties met snavelbiezen	1,02	1,03	+ 0,01	
H3160 Zure vennen	0,73	0,73	+ 0,00	
ZGH9120 Beuken-eikenbossen met hulst	0,86	0,87	+ 0,00	
H7110B Actieve hoogvenen (heideveentjes)	0,63	0,63	+ 0,00	
ZGH4030 Droge heiden	0,61	0,62	+ 0,00	
ZGH9190 Oude eikenbossen	0,48	0,48	+ 0,00	
H2320 Binnenlandse kraaiheibegroeiingen	0,42	0,42	+ 0,00	
ZGH4010A Vochtige heiden (hogere zandgronden)	0,26	0,26	+ 0,00	
H7140A Overgangs- en trilvenen (trilvenen)	0,27	0,27	+ 0,00	
H7230 Kalkmoerassen	0,24	0,24	+ 0,00	

Landgoederen Brummen

Habitattype	Hectare met hoogste verschil			Ontwikkelingsruimte beschikbaar?
	Situatie 1	Situatie 2	Verskil *	
H6230vka Heischrale graslanden, vochtig kalkarm	2,02	2,03	+ 0,01	
H91EoC Vochtige alluviale bossen (beekbegeleidende bossen)	2,02	2,03	+ 0,01	
H9120 Beuken-eikenbossen met hulst	1,91	1,92	+ 0,01	
H6410 Blauwgraslanden	1,83	1,84	+ 0,01	
H3130 Zwakgebufferde vennen	1,30	1,30	+ 0,01	
H7150 Pioniervegetaties met snavelbiezen	1,46	1,47	+ 0,01	
H4010A Vochtige heiden (hogere zandgronden)	1,30	1,30	+ 0,00	
ZGH3130 Zwakgebufferde vennen	0,98	0,99	+ 0,00	

Witte Veen











Habitatype	Hectare met hoogste verschil			Ontwikkelingsruimte beschikbaar?
	Situatie 1	Situatie 2	Vershil *	
H4010A Vochtige heiden (hogere zandgronden)	0,42	0,42	+ 0,00	
H4030 Droge heiden	0,40	0,41	+ 0,00	
H91Do Hoogveenbossen	0,34	0,34	+ 0,00	
H3160 Zure vennen	0,36	0,36	+ 0,00	
H7110B Actieve hoogvenen (heideveentjes)	0,32	0,33	+ 0,00	
H3130 Zwakgebufferde vennen	0,32	0,33	+ 0,00	
ZGH4010A Vochtige heiden (hogere zandgronden)	0,32	0,32	+ 0,00	

Buurserzand & Haaksbergerveen

Habitattype	Hectare met hoogste verschil			Ontwikkelingsruimte beschikbaar?
	Situatie 1	Situatie 2	Vershil *	
H7120ah Herstellende hoogvenen, actief hoogveen	0,48	0,49	+ 0,00	
H91Do Hoogveenbossen	0,48	0,48	+ 0,00	
H4030 Droge heiden	0,45	0,46	+ 0,00	
H4010A Vochtige heiden (hogere zandgronden)	0,46	0,46	+ 0,00	
H5130 Jeneverbesstruwelen	0,42	0,42	+ 0,00	
H2310 Stuifzandheiden met struikhei	0,42	0,42	+ 0,00	
H91EoC Vochtige alluviale bossen (beekbegeleidende bossen)	0,47	0,47	+ 0,00	
H3130 Zwakgebufferde vennen	0,40	0,40	+ 0,00	
H7110A Actieve hoogvenen (hoogveenlandschap)	0,35	0,35	+ 0,00	
ZGH7120ah Herstellende hoogvenen, actief hoogveen	0,34	0,34	+ 0,00	
H7230 Kalkmoerassen	0,32	0,33	+ 0,00	
H7140A Overgangs- en trilvenen (trilvenen)	0,31	0,32	+ 0,00	

Vecht- en Beneden-Reggegebied




Habitattype	Hectare met hoogste verschil			Ontwikkelingsruimte beschikbaar?
	Situatie 1	Situatie 2	Verskil *	
H2330 Zandverstuivingen	0,36	0,36	+ 0,00	
H9999:39 Habitattype onbekend/onzeker KDW op basis meest kritische aangewezen type (H7120)	0,36	0,36	+ 0,00	
H2310 Stuifzandheiden met struikhei	0,36	0,36	+ 0,00	
H9190 Oude eikenbossen	0,35	0,35	+ 0,00	
H5130 Jeneverbesstruwelen	0,38	0,38	+ 0,00	
H4030 Droge heiden	0,38	0,38	+ 0,00	
H4010A Vochtige heiden (hogere zandgronden)	0,35	0,35	+ 0,00	
H9120 Beuken-eikenbossen met hulst	0,35	0,35	+ 0,00	
H91EoC Vochtige alluviale bossen (beekbegeleidende bossen)	0,34	0,34	+ 0,00	
ZGH2330 Zandverstuivingen	0,35	0,35	+ 0,00	
ZGH2310 Stuifzandheiden met struikhei	0,36	0,36	+ 0,00	
ZGH9120 Beuken-eikenbossen met hulst	0,36	0,36	+ 0,00	
H3160 Zure vennen	0,34	0,34	+ 0,00	
H7110B Actieve hoogvenen (heideveentjes)	0,34	0,34	+ 0,00	
H7150 Pioniervegetaties met snavelbiezen	0,34	0,34	+ 0,00	
ZGH4010A Vochtige heiden (hogere zandgronden)	0,34	0,34	+ 0,00	

Habitatype	Hectare met hoogste verschil			Ontwikkelingsruimte beschikbaar?
	Situatie 1	Situatie 2	Verskil *	
ZGH4030 Droge heiden	0,34	0,34	+ 0,00	
H6120 Stroomdalgraslanden	0,33	0,33	+ 0,00	
Lgo2 Geïsoleerde meander en petgat	0,33	0,33	+ 0,00	
H7120ah Herstellende hoogvenen, actief hoogveen	0,31	0,31	+ 0,00	
H7140A Overgangs- en trilvenen (trilvenen)	0,34	0,34	+ 0,00	
ZGH7120ah Herstellende hoogvenen, actief hoogveen	0,30	0,30	+ 0,00	
H6230vka Heischrale graslanden, vochtig kalkarm	0,30	0,31	+ 0,00	
Lgo8 Nat, matig voedselrijk grasland	0,29	0,29	+ 0,00	
ZGH91EoC Vochtige alluviale bossen (beekbegeleidende bossen)	0,28	0,28	+ 0,00	
ZGH6120 Stroomdalgraslanden	0,24	0,24	+ 0,00	

Fochteloërveen

Habitattype	Hectare met hoogste verschil			Ontwikkelingsruimte beschikbaar?
	Situatie 1	Situatie 2	Verskil *	
H7120ah Herstellende hoogvenen, actief hoogveen	0,13	0,14	+ 0,00	
ZGH7120ah Herstellende hoogvenen, actief hoogveen	0,13	0,13	+ 0,00	
H4030 Droge heiden	0,13	0,13	+ 0,00	
H9999:23 Habitattype onbekend/onzeker KDW op basis meest kritische aangewezen type (H7120;H7110A)	0,11	0,11	+ 0,00	
H2320 Binnenlandse kraaiheibegroeiingen	0,09	0,09	+ 0,00	
H7110A Actieve hoogvenen (hoogveenlandschap)	0,08	0,08	+ 0,00	

Engbertsdijksvenen

Habitattype	Hectare met hoogste verschil			Ontwikkelingsruimte beschikbaar?
	Situatie 1	Situatie 2	Verskil *	
H7120ah Herstellende hoogvenen, actief hoogveen	0,37	0,37	+ 0,00	
H4030 Droge heiden	0,29	0,29	+ 0,00	
H7110A Actieve hoogvenen (hoogveenlandschap)	0,24	0,24	+ 0,00	

Wierdense Veld

Habitattype	Hectare met hoogste verschil			Ontwikkelingsruimte beschikbaar?
	Situatie 1	Situatie 2	Vershil *	
H7120ah Herstellende hoogvenen, actief hoogveen	0,43	0,43	+ 0,00	
H6230 Heischrale graslanden	0,36	0,36	+ 0,00	
H4030 Droge heiden	0,35	0,35	+ 0,00	
H7110A Actieve hoogvenen (hoogveenlandschap)	0,33	0,33	+ 0,00	

Drentsche Aa-gebied

Habitatype	Hectare met hoogste verschil			Ontwikkelingsruimte beschikbaar?
	Situatie 1	Situatie 2	Verskil *	
ZGH4030 Droge heiden	0,14	0,15	+ 0,00	
H9120 Beuken-eikenbossen met hulst	0,14	0,14	+ 0,00	
H9160A Eiken-haagbeukenbossen (hogere zandgronden)	0,14	0,14	+ 0,00	
H91E0C Vochtige alluviale bossen (beekbegeleidende bossen)	0,14	0,14	+ 0,00	
H7140A Overgangs- en trilvenen (trilvenen)	0,12	0,12	+ 0,00	
H2320 Binnenlandse kraaiheibegroeiingen	0,13	0,13	+ 0,00	
H4030 Droge heiden	0,13	0,13	+ 0,00	
H9190 Oude eikenbossen	0,13	0,13	+ 0,00	
H91Do Hoogveenbossen	0,12	0,12	+ 0,00	
H2310 Stuifzandheiden met struikhei	0,13	0,13	+ 0,00	
H7110B Actieve hoogvenen (heideveentjes)	0,12	0,12	+ 0,00	
H5130 Jeneverbesstruwelen	0,11	0,11	+ 0,00	
H4010A Vochtige heiden (hogere zandgronden)	0,12	0,12	+ 0,00	
ZGH4010A Vochtige heiden (hogere zandgronden)	0,11	0,11	+ 0,00	
H3160 Zure vennen	0,11	0,11	+ 0,00	
ZGH2310 Stuifzandheiden met struikhei	0,11	0,11	+ 0,00	



Habitatype	Hectare met hoogste verschil			Ontwikkelingsruimte beschikbaar?
	Situatie 1	Situatie 2	Vershil *	
H6410 Blauwgraslanden	0,11	0,11	+ 0,00	
H6230vka Heischrale graslanden, vochtig kalkarm	0,10	0,10	+ 0,00	
ZGH3160 Zure vennen	0,10	0,10	+ 0,00	
H7150 Pioniervegetaties met snavelbiezen	0,10	0,11	+ 0,00	
ZGH2330 Zandverstuivingen	0,10	0,10	+ 0,00	
H2330 Zandverstuivingen	0,10	0,10	+ 0,00	

Willinks Weust


Habitatype	Hectare met hoogste verschil			Ontwikkelingsruimte beschikbaar?
	Situatie 1	Situatie 2	Vershil *	
H9120 Beuken-eikenbossen met hulst	0,40	0,40	+ 0,00	
H9160A Eiken-haagbeukenbossen (hogere zandgronden)	0,40	0,40	+ 0,00	
H6410 Blauwgraslanden	0,37	0,37	+ 0,00	
H5130 Jeneverbesstruwelen	0,37	0,37	+ 0,00	
H6230vka Heischrale graslanden, vochtig kalkarm	0,37	0,37	+ 0,00	

Drents-Friese Wold & Leggelderveld

Habitattype	Hectare met hoogste verschil			Ontwikkelingsruimte beschikbaar?
	Situatie 1	Situatie 2	Verskil *	
Lg13 Bos van arme zandgronden	0,14	0,15	+ 0,00	
L4030 Droge heiden	0,14	0,14	+ 0,00	
H2310 Stuifzandheiden met struikhei	0,14	0,14	+ 0,00	
Lg14 Eiken- en beukenbos van lemige zandgronden	0,15	0,15	+ 0,00	
H2330 Zandverstuivingen	0,14	0,14	+ 0,00	
H5130 Jeneverbesstruwelen	0,14	0,14	+ 0,00	
H2320 Binnenlandse kraaiheibegroeiingen	0,14	0,14	+ 0,00	
H4030 Droge heiden	0,14	0,14	+ 0,00	
H3130 Zwakgebufferde vennen	0,13	0,14	+ 0,00	
H3160 Zure vennen	0,14	0,14	+ 0,00	
H4010A Vochtige heiden (hogere zandgronden)	0,14	0,14	+ 0,00	
H6230vka Heischrale graslanden, vochtig kalkarm	0,14	0,14	+ 0,00	
H7150 Pioniervegetaties met snavelbiezen	0,14	0,14	+ 0,00	
H7110B Actieve hoogvenen (heideveentjes)	0,15	0,15	+ 0,00	
Lg04 Zuur ven	0,14	0,14	+ 0,00	
H9190 Oude eikenbossen	0,13	0,14	+ 0,00	

Habitatype	Hectare met hoogste verschil			Ontwikkelingsruimte beschikbaar?
	Situatie 1	Situatie 2	Vershil *	
H3110 Zeer zwakgebufferde vennen	0,11	0,11	+ 0,00	
Lg09 Droog struisgrasland	0,09	0,09	+ 0,00	

Elperstroomgebied

Habitatype	Hectare met hoogste verschil			Ontwikkelingsruimte beschikbaar?
	Situatie 1	Situatie 2	Vershil *	
H4010A Vochtige heiden (hogere zandgronden)	0,16	0,16	+ 0,00	
H6230vka Heischrale graslanden, vochtig kalkarm	0,11	0,11	+ 0,00	
H6410 Blauwgraslanden	0,11	0,11	+ 0,00	
H7230 Kalkmoerassen	0,11	0,11	+ 0,00	

Lonnekermeer



Habitatype	Hectare met hoogste verschil			Ontwikkelingsruimte beschikbaar?
	Situatie 1	Situatie 2	Verskil *	
H4030 Droge heiden	0,40	0,41	+ 0,00	
H4010A Vochtige heiden (hogere zandgronden)	0,41	0,41	+ 0,00	
H3160 Zure vennen	0,40	0,41	+ 0,00	
H3130 Zwakgebufferde vennen	0,38	0,38	+ 0,00	
H6410 Blauwgraslanden	0,36	0,36	+ 0,00	
H7150 Pioniervegetaties met snavelbiezen	0,35	0,35	+ 0,00	
H6230vka Heischrale graslanden, vochtig kalkarm	0,32	0,32	+ 0,00	

Bargerveen

Habitattype	Hectare met hoogste verschil			Ontwikkelingsruimte beschikbaar?
	Situatie 1	Situatie 2	Vershil *	
H7120ah Herstellende hoogvenen, actief hoogveen	0,21	0,21	+ 0,00	
ZGH7120ah Herstellende hoogvenen, actief hoogveen	0,20	0,20	+ 0,00	
Lgo8 Nat, matig voedselrijk grasland	0,18	0,18	+ 0,00	
H6230vka Heischrale graslanden, vochtig kalkarm	0,18	0,18	+ 0,00	
ZGH6230vka Heischrale graslanden, vochtig kalkarm	0,16	0,17	+ 0,00	
Lg10 Kamgrasweide & Bloemrijk weidevogelgrasland van het zand- en veengebied	0,18	0,18	+ 0,00	
H7110A Actieve hoogvenen (hoogveenlandschap)	0,15	0,15	+ 0,00	

Meijendel & Berkheide

Habitatype	Hectare met hoogste verschil			Ontwikkelingsruimte beschikbaar?
	Situatie 1	Situatie 2	Verskil *	
H2180C Duinbossen (binnenduinrand)	0,09	0,09	+ 0,00	
H2180Ao Duinbossen (droog), overig	0,09	0,09	+ 0,00	
H2130A Grijze duinen (kalkrijk)	0,08	0,09	+ 0,00	
H2130B Grijze duinen (kalkarm)	0,08	0,08	+ 0,00	
H2160 Duindoornstruwelen	0,08	0,09	+ 0,00	
H2180B Duinbossen (vochtig)	0,08	0,09	+ 0,00	
H2180Abe Duinbossen (droog), berken-eikenbos	0,09	0,09	+ 0,00	
ZGH2160 Duindoornstruwelen	0,08	0,08	+ 0,00	
H2120 Witte duinen	0,08	0,08	+ 0,00	
Lg12 Zoom, mantel en droog struweel van de duinen	0,08	0,08	+ 0,00	
ZGH2180Ao Duinbossen (droog), overig	0,08	0,08	+ 0,00	
ZGH2180C Duinbossen (binnenduinrand)	0,08	0,08	+ 0,00	
ZGH2130A Grijze duinen (kalkrijk)	0,07	0,08	+ 0,00	
H2190B Vochtige duinvalleien (kalkrijk)	0,08	0,08	+ 0,00	
H2190Ae Vochtige duinvalleien (open water), (matig) eutrofe vormen	0,06	0,06	+ 0,00	
ZGH2130B Grijze duinen (kalkarm)	0,06	0,06	+ 0,00	
ZGH2180B Duinbossen (vochtig)	0,06	0,06	+ 0,00	

Habitattype	Hectare met hoogste verschil			Ontwikkelingsruimte beschikbaar?
	Situatie 1	Situatie 2	Vershil *	
ZGH218oAbe Duinbossen (droog), berken-eikenbos	0,06	0,06	+ 0,00	
H219oAom Vochtige duinvalleien (open water), oligo- tot mesotrofe vormen	>0,05	>0,05	+ 0,00	

Witterveld



Habitattype	Hectare met hoogste verschil			Ontwikkelingsruimte beschikbaar?
	Situatie 1	Situatie 2	Vershil *	
H712oah Herstellende hoogvenen, actief hoogveen	0,13	0,13	+ 0,00	
H403o Droge heiden	0,11	0,11	+ 0,00	
H91Do Hoogveenbossen	0,10	0,10	+ 0,00	
H711oA Actieve hoogvenen (hoogveenlandschap)	0,10	0,10	+ 0,00	
H401oA Vochtige heiden (hogere zandgronden)	0,10	0,10	+ 0,00	

Drouwenerzand

Habitattype	Hectare met hoogste verschil			Ontwikkelingsruimte beschikbaar?
	Situatie 1	Situatie 2	Vershil *	
H2310 Stuifzandheiden met struikhei	0,15	0,15	+ 0,00	
H2330 Zandverstuivingen	0,14	0,14	+ 0,00	
H5130 Jeneverbesstruwelen	0,14	0,14	+ 0,00	
ZGH2330 Zandverstuivingen	0,12	0,12	+ 0,00	
H2320 Binnenlandse kraaiheibegroeiingen	0,11	0,11	+ 0,00	
H6230vka Heischrale graslanden, vochtig kalkarm	0,11	0,11	+ 0,00	

Springendal & Dal van de Mosbeek

Habitatype	Hectare met hoogste verschil			Ontwikkelingsruimte beschikbaar?
	Situatie 1	Situatie 2	Verskil *	
H5130 Jeneverbesstruwelen	0,32	0,32	+ 0,00	
H4030 Droge heiden	0,32	0,32	+ 0,00	
H91EoC Vochtige alluviale bossen (beekbegeleidende bossen)	0,31	0,31	+ 0,00	
H9999:45 Habitatype onbekend/onzeker KDW op basis meest kritische aangewezen type (H6230)	0,31	0,31	+ 0,00	
H9120 Beuken-eikenbossen met hulst	0,30	0,31	+ 0,00	
H6230vka Heischrale graslanden, vochtig kalkarm	0,29	0,29	+ 0,00	
Lg01 Permanente bron & Langzaam stromende bovenloop	0,31	0,31	+ 0,00	
ZGH6410 Blauwgraslanden	0,30	0,30	+ 0,00	
ZGH91EoC Vochtige alluviale bossen (beekbegeleidende bossen)	0,29	0,29	+ 0,00	
H4010A Vochtige heiden (hogere zandgronden)	0,28	0,28	+ 0,00	
H6410 Blauwgraslanden	0,30	0,30	+ 0,00	
ZGH4030 Droge heiden	0,27	0,27	+ 0,00	
ZGH4010A Vochtige heiden (hogere zandgronden)	0,27	0,27	+ 0,00	
H7140A Overgangs- en trilvenen (trilvenen)	0,26	0,26	+ 0,00	
ZGH6230vka Heischrale graslanden, vochtig kalkarm	0,26	0,26	+ 0,00	

Habitattype	Hectare met hoogste verschil			Ontwikkelingsruimte beschikbaar?
	Situatie 1	Situatie 2	Vershil *	
ZGH7140A Overgangs- en trilvenen (trilvenen)	0,27	0,27	+ 0,00	
H7150 Pioniervegetaties met snavelbiezen	0,23	0,23	+ 0,00	
H7230 Kalkmoerassen	0,24	0,24	+ 0,00	

Schoorlse Duinen

Habitattype	Hectare met hoogste verschil			Ontwikkelingsruimte beschikbaar?
	Situatie 1	Situatie 2	Verskil *	
H2180Abe Duinbossen (droog), berken-eikenbos	0,08	0,08	+ 0,00	
H2130B Grijze duinen (kalkarm)	0,07	0,08	+ 0,00	
H2150 Duinheiden met struikhei	0,07	0,07	+ 0,00	
H2140B Duinheiden met kraaihei (droog)	0,08	0,08	+ 0,00	
H2140A Duinheiden met kraaihei (vochtig)	0,07	0,07	+ 0,00	
H2180C Duinbossen (binnenduinrand)	0,07	0,07	+ 0,00	
H2120 Witte duinen	0,07	0,07	+ 0,00	
H2170 Kruipwilgstruwelen	0,07	0,07	+ 0,00	
H2190Aom Vochtige duinvalleien (open water), oligo- tot mesotrofe vormen	0,07	0,07	+ 0,00	
H2190C Vochtige duinvalleien (ontkalkt)	0,07	0,07	+ 0,00	
H2130A Grijze duinen (kalkrijk)	0,07	0,07	+ 0,00	
H2180B Duinbossen (vochtig)	0,06	0,06	+ 0,00	
ZGH2130B Grijze duinen (kalkarm)	0,06	0,06	+ 0,00	

Wooldse Veen










Habitattype	Hectare met hoogste verschil			Ontwikkelingsruimte beschikbaar?
	Situatie 1	Situatie 2	Vershil *	
H7120ah Herstellende hoogvenen, actief hoogveen	0,35	0,36	+ 0,00	
H6230 Heischrale graslanden	0,32	0,32	+ 0,00	
H7110A Actieve hoogvenen (hoogveenlandschap)	0,31	0,31	+ 0,00	

Noordhollands Duinreservaat

Habitattype	Hectare met hoogste verschil			Ontwikkelingsruimte beschikbaar?
	Situatie 1	Situatie 2	Verskil *	
H2180Abe Duinbossen (droog), berken-eikenbos	0,08	0,08	+ 0,00	
H2190Aom Vochtige duinvalleien (open water), oligo- tot mesotrofe vormen	0,08	0,08	+ 0,00	
H2130B Griuze duinen (kalkarm)	0,08	0,08	+ 0,00	
H2140B Duinheiden met kraaihei (droog)	0,08	0,08	+ 0,00	
H2180C Duinbossen (binnenduinrand)	0,08	0,08	+ 0,00	
H2180B Duinbossen (vochtig)	0,08	0,08	+ 0,00	
ZGH2180Abe Duinbossen (droog), berken-eikenbos	0,08	0,08	+ 0,00	
H2140A Duinheiden met kraaihei (vochtig)	0,08	0,08	+ 0,00	
H2120 Witte duinen	0,07	0,08	+ 0,00	
H2190B Vochtige duinvalleien (kalkrijk)	0,08	0,08	+ 0,00	
H2130A Griuze duinen (kalkrijk)	0,08	0,08	+ 0,00	
H2150 Duinheiden met struikhei	0,08	0,08	+ 0,00	
ZGH2180C Duinbossen (binnenduinrand)	0,08	0,08	+ 0,00	
Lg12 Zoom, mantel en droog struweel van de duinen	0,08	0,08	+ 0,00	
H2160 Duindoornstruwelen	0,08	0,08	+ 0,00	
H2130C Griuze duinen (heischraal)	0,08	0,08	+ 0,00	

Habitattype	Hectare met hoogste verschil			Ontwikkelingsruimte beschikbaar?
	Situatie 1	Situatie 2	Vershil *	
H2170 Kruiwilgstruwelen	0,08	0,08	+ 0,00	
ZGH2160 Duindoornstruwelen	0,06	0,06	+ 0,00	
ZGH2130A Grijs duinen (kalkrijk)	0,06	0,06	+ 0,00	
H2190C Vochtige duinvalleien (ontkalkt)	0,06	0,06	+ 0,00	
H7210 Galigaanmoerassen	0,06	0,06	+ 0,00	
H6410 Blauwgraslanden	0,06	0,06	+ 0,00	
ZGH2190Aom Vochtige duinvalleien (open water), oligo- tot mesotrofe vormen	>0,05	>0,05	+ 0,00	









Sallandse Heuvelrug

Habitatype	Hectare met hoogste verschil			Ontwikkelingsruimte beschikbaar?
	Situatie 1	Situatie 2	Verskil *	
H4030 Droge heiden	0,62	0,62	+ 0,00	
Lg13 Bos van arme zandgronden	0,62	0,62	+ 0,00	
H6230vka Heischrale graslanden, vochtig kalkarm	0,55	0,55	+ 0,00	
H5130 Jeneverbesstruwelen	0,53	0,54	+ 0,00	
H4010A Vochtige heiden (hogere zandgronden)	0,58	0,58	+ 0,00	
H9999:42 Habitatype onbekend/onzeker KDW op basis meest kritische aangewezen type (H6230;H2330;H3160;H6230)	0,57	0,57	+ 0,00	
Lg14 Eiken- en beukenbos van lemige zandgronden	0,50	0,50	+ 0,00	
H7110B Actieve hoogvenen (heideveentjes)	0,52	0,52	+ 0,00	
Lg09 Droog struisgrasland	0,45	0,45	+ 0,00	

Norgerholt

Habitatype	Hectare met hoogste verschil			Ontwikkelingsruimte beschikbaar?
	Situatie 1	Situatie 2	Verskil *	
H9120 Beuken-eikenbossen met hulst	0,12	0,13	+ 0,00	















Bergvennen & Brecklenkampse Veld










Habitatype	Hectare met hoogste verschil			Ontwikkelingsruimte beschikbaar?
	Situatie 1	Situatie 2	Vershil *	
H5130 Jeneverbesstruwelen	0,29	0,29	+ 0,00	
H3130 Zwakgebufferde vennen	0,28	0,28	+ 0,00	
H6410 Blauwgraslanden	0,27	0,28	+ 0,00	
H4010A Vochtige heiden (hogere zandgronden)	0,27	0,28	+ 0,00	
H4030 Droge heiden	0,27	0,28	+ 0,00	
H7150 Pioniervegetaties met snavelbiezen	0,28	0,28	+ 0,00	
H3110 Zeer zwakgebufferde vennen	0,27	0,27	+ 0,00	
H6230vka Heischrale graslanden, vochtig kalkarm	0,25	0,25	+ 0,00	
H7230 Kalkmoerassen	0,26	0,26	+ 0,00	
H91Do Hoogveenbossen	0,22	0,22	+ 0,00	
H2320 Binnenlandse kraaiheibegroeiingen	0,20	0,20	+ 0,00	

Sint Jansberg

Habitattype	Hectare met hoogste verschil			Ontwikkelingsruimte beschikbaar?
	Situatie 1	Situatie 2	Vershil *	
ZGH9120 Beuken-eikenbossen met hulst	0,47	0,47	+ 0,00	
H9120 Beuken-eikenbossen met hulst	0,47	0,47	+ 0,00	
H91EoC Vochtige alluviale bossen (beekbegeleidende bossen)	0,45	0,46	+ 0,00	
H7210 Galigaanmoerassen	0,42	0,43	+ 0,00	
Lg05 Grote-zeggenmoeras	0,41	0,41	+ 0,00	

De Wieden

Habitatype	Hectare met hoogste verschil			Ontwikkelingsruimte beschikbaar?
	Situatie 1	Situatie 2	Verskil *	
ZGH3150baz Meren met krabbenscheer en fonteinkruiden, buiten afgesloten zeearmen	0,18	0,18	+ 0,00	
Lg02 Geïsoleerde meander en petgat	0,18	0,18	+ 0,00	
H7140B Overgangs- en trilvenen (veenmosrietlanden)	0,18	0,18	+ 0,00	
Lg05 Grote-zeggenmoeras	0,17	0,18	+ 0,00	
ZGH7140B Overgangs- en trilvenen (veenmosrietlanden)	0,18	0,18	+ 0,00	
H3150baz Meren met krabbenscheer en fonteinkruiden, buiten afgesloten zeearmen	0,17	0,18	+ 0,00	
H9999:35 Habitatype onbekend/onzeker KDW op basis meest kritische aangewezen type (H7120)	0,17	0,17	+ 0,00	
H91Do Hoogveenbossen	0,17	0,18	+ 0,00	
ZGH91Do Hoogveenbossen	0,17	0,17	+ 0,00	
Lg08 Nat, matig voedselrijk grasland	0,15	0,15	+ 0,00	
Lg10 Kamgrasweide & Bloemrijk weidevogelgrasland van het zand- en veengebied	0,15	0,15	+ 0,00	
H7140A Overgangs- en trilvenen (trilvenen)	0,14	0,14	+ 0,00	
Lg07 Dotterbloemgrasland van veen en klei	0,16	0,16	+ 0,00	
H4010B Vochtige heiden (laagveengebied)	0,14	0,14	+ 0,00	

Habitattype	Hectare met hoogste verschil			Ontwikkelingsruimte beschikbaar?
	Situatie 1	Situatie 2	Verskil *	
H6410 Blauwgraslanden	0,15	0,15	+ 0,00	
ZGH6410 Blauwgraslanden	0,13	0,13	+ 0,00	
ZGH7140A Overgangs- en trilvenen (trilvenen)	0,13	0,13	+ 0,00	
Lg11 Kamgrasweide & Bloemrijk weidevogelgrasland van het rivieren- en zeekleigebied	0,11	0,11	+ 0,00	
H7210 Galigaanmoerassen	0,11	0,12	+ 0,00	
Lg03 Zwakgebufferde sloot	0,12	0,13	+ 0,00	
H3140lv Kranswierwateren, in laagveengebieden	0,13	0,13	+ 0,00	
ZGH3140lv Kranswierwateren, in laagveengebieden	0,09	0,09	+ 0,00	
ZGH4010B Vochtige heiden (laagveengebied)	0,10	0,10	+ 0,00	










Meinweg

Habitattype	Hectare met hoogste verschil			Ontwikkelingsruimte beschikbaar?
	Situatie 1	Situatie 2	Vershil *	
Lg13 Bos van arme zandgronden	0,12	0,12	+ 0,00	
H9120 Beuken-eikenbossen met hulst	0,12	0,12	+ 0,00	
H91EoC Vochtige alluviale bossen (beekbegeleidende bossen)	0,12	0,12	+ 0,00	
H91Do Hoogveenbossen	0,11	0,11	+ 0,00	
ZGH9120 Beuken-eikenbossen met hulst	0,12	0,12	+ 0,00	
L4030 Droge heiden	0,11	0,11	+ 0,00	
H4030 Droge heiden	0,11	0,11	+ 0,00	
H3160 Zure vennen	0,12	0,12	+ 0,00	
Lg09 Droog struisgrasland	0,10	0,10	+ 0,00	
H4010A Vochtige heiden (hogere zandgronden)	0,09	0,10	+ 0,00	
H7110B Actieve hoogvenen (heideveentjes)	0,10	0,10	+ 0,00	
H7150 Pioniervegetaties met snavelbiezen	0,10	0,10	+ 0,00	
H3130 Zwakgebufferde vennen	0,09	0,09	+ 0,00	
ZGH3130 Zwakgebufferde vennen	0,09	0,09	+ 0,00	

Loonse en Drunense Duinen & Leemkuilen

Habitatype	Hectare met hoogste verschil			Ontwikkelingsruimte beschikbaar?
	Situatie 1	Situatie 2	Vershil *	
Hg190 Oude eikenbossen	0,15	0,15	+ 0,00	
H2330 Zandverstuivingen	0,16	0,16	+ 0,00	
H2310 Stuifzandheiden met struikhei	0,16	0,16	+ 0,00	
Hg1EoC Vochtige alluviale bossen (beekbegeleidende bossen)	0,14	0,14	+ 0,00	
Hg160A Eiken-haagbeukenbossen (hogere zandgronden)	0,14	0,15	+ 0,00	
Lg03 Zwakgebufferde sloot	0,15	0,15	+ 0,00	
H3130 Zwakgebufferde vennen	0,15	0,15	+ 0,00	

Strabrechtse Heide & Beuven

Habitatype	Hectare met hoogste verschil			Ontwikkelingsruimte beschikbaar?
	Situatie 1	Situatie 2	Vershil *	
Lg03 Zwakgebufferde sloot	0,14	0,14	+ 0,00	
H4010A Vochtige heiden (hogere zandgronden)	0,13	0,14	+ 0,00	
H3160 Zure vennen	0,13	0,13	+ 0,00	
H4030 Droge heiden	0,12	0,12	+ 0,00	
H3130 Zwakgebufferde vennen	0,13	0,13	+ 0,00	
H2310 Stuifzandheiden met struikhei	0,13	0,13	+ 0,00	
H91E0C Vochtige alluviale bossen (beekbegeleidende bossen)	0,13	0,13	+ 0,00	
H2330 Zandverstuivingen	0,13	0,13	+ 0,00	
H3110 Zeer zwakgebufferde vennen	0,10	0,10	+ 0,00	

Zwanenwater & Pettemerduinen

Habitatype	Hectare met hoogste verschil			Ontwikkelingsruimte beschikbaar?
	Situatie 1	Situatie 2	Vershil *	
H2150 Duinheiden met struikhei	0,06	0,07	+ 0,00	
H2180Abe Duinbossen (droog), berken-eikenbos	0,06	0,07	+ 0,00	
ZGH2170 Kruiwilgstruwelen	0,06	0,07	+ 0,00	
H2180B Duinbossen (vochtig)	0,06	0,07	+ 0,00	
H2130B Grijze duinen (kalkarm)	0,06	0,07	+ 0,00	
H2140B Duinheiden met kraaihei (droog)	0,07	0,07	+ 0,00	
H2190C Vochtige duinvalleien (ontkalkt)	0,06	0,07	+ 0,00	
H2120 Witte duinen	0,06	0,06	+ 0,00	
H7210 Galigaanmoerassen	0,06	0,06	+ 0,00	
H2140A Duinheiden met kraaihei (vochtig)	0,06	0,06	+ 0,00	
H6230vka Heischrale graslanden, vochtig kalkarm	0,06	0,06	+ 0,00	
H2190Aom Vochtige duinvalleien (open water), oligo- tot mesotrofe vormen	0,06	0,06	+ 0,00	
H2190B Vochtige duinvalleien (kalkrijk)	>0,05	>0,05	+ 0,00	
H2170 Kruiwilgstruwelen	>0,05	>0,05	+ 0,00	
H6410 Blauwgraslanden	>0,05	>0,05	+ 0,00	
H9999:85 Habitatype onbekend/onzeker KDW op basis meest kritische aangewezen type (H6230;H2130B;H6230;H2130B)	>0,05	>0,05	+ 0,00	

Habitattype	Hectare met hoogste verschil			Ontwikkelingsruimte beschikbaar?
	Situatie 1	Situatie 2	Vershil *	
H2130A Grijs duinen (kalkrijk)	>0,05	>0,05	+ 0,00	

Maasduinen

Habitatype	Hectare met hoogste verschil			Ontwikkelingsruimte beschikbaar?
	Situatie 1	Situatie 2	Verskil *	
Hg1EoC Vochtige alluviale bossen (beekbegeleidende bossen)	0,19	0,19	+ 0,00	
Hg1Do Hoogveenbossen	0,19	0,19	+ 0,00	
Lg14 Eiken- en beukenbos van lemige zandgronden	0,23	0,23	+ 0,00	
ZGHg1Do Hoogveenbossen	0,19	0,19	+ 0,00	
H7110B Actieve hoogvenen (heideveentjes)	0,18	0,18	+ 0,00	
H2310 Stuifzandheiden met struikhei	0,19	0,19	+ 0,00	
Hg120 Beuken-eikenbossen met hulst	0,21	0,22	+ 0,00	
ZGHg190 Oude eikenbossen	0,21	0,21	+ 0,00	
ZGHg120 Beuken-eikenbossen met hulst	0,20	0,20	+ 0,00	
H3160 Zure vennen	0,19	0,19	+ 0,00	
H7150 Pioniervegetaties met snavelbiezen	0,19	0,19	+ 0,00	
H4010A Vochtige heiden (hogere zandgronden)	0,18	0,18	+ 0,00	
Lg10 Kamgrasweide & Bloemrijk weidevogelgrasland van het zand- en veengebied	0,20	0,20	+ 0,00	
H2330 Zandverstuivingen	0,17	0,17	+ 0,00	
H4030 Droge heiden	0,22	0,22	+ 0,00	
Hg190 Oude eikenbossen	0,21	0,21	+ 0,00	



Habitatype	Hectare met hoogste verschil			Ontwikkelingsruimte beschikbaar?
	Situatie 1	Situatie 2	Vershil *	
Lg03 Zwakgebufferde sloot	0,21	0,21	+ 0,00	
H3130 Zwakgebufferde vennen	0,18	0,18	+ 0,00	
ZGH91EoC Vochtige alluviale bossen (beekbegeleidende bossen)	0,20	0,20	+ 0,00	
L4030 Droge heiden	0,22	0,22	+ 0,00	
Lg04 Zuur ven	0,21	0,21	+ 0,00	
H6230dka Heischrale graslanden, droog kalkarm	0,20	0,20	+ 0,00	
H6120 Stroomdalgraslanden	0,17	0,17	+ 0,00	
ZGH3130 Zwakgebufferde vennen	0,28	0,28	+ 0,00	

Wijnjeterper Schar

Habitatype	Hectare met hoogste verschil			Ontwikkelingsruimte beschikbaar?
	Situatie 1	Situatie 2	Vershil *	
H4030 Droge heiden	0,09	0,09	+ 0,00	
H4010A Vochtige heiden (hogere zandgronden)	0,09	0,09	+ 0,00	
H7150 Pioniervegetaties met snavelbiezen	0,09	0,09	+ 0,00	
H6410 Blauwgraslanden	0,09	0,09	+ 0,00	
H6230vka Heischrale graslanden, vochtig kalkarm	0,08	0,08	+ 0,00	

Kampina & Oisterwijkse Vennen

Habitatype	Hectare met hoogste verschil			Ontwikkelingsruimte beschikbaar?
	Situatie 1	Situatie 2	Verskil *	
Lg04 Zuur ven	0,15	0,16	+ 0,00	
H3160 Zure vennen	0,15	0,16	+ 0,00	
L4030 Droge heiden	0,15	0,15	+ 0,00	
H2310 Stuifzandheiden met struikhei	0,14	0,15	+ 0,00	
Lg09 Droog struisgrasland	0,14	0,15	+ 0,00	
L4010A Vochtige heiden (hogere zandgronden)	0,15	0,16	+ 0,00	
H91E0C Vochtige alluviale bossen (beekbegeleidende bossen)	0,15	0,15	+ 0,00	
Lg03 Zwakgebufferde sloot	0,15	0,15	+ 0,00	
H7110B Actieve hoogvenen (heideveentjes)	0,15	0,15	+ 0,00	
H4010A Vochtige heiden (hogere zandgronden)	0,14	0,14	+ 0,00	
H3130 Zwakgebufferde vennen	0,14	0,14	+ 0,00	
H9190 Oude eikenbossen	0,14	0,14	+ 0,00	
H3110 Zeer zwakgebufferde vennen	0,14	0,14	+ 0,00	
H4030 Droge heiden	0,13	0,13	+ 0,00	
H2330 Zandverstuivingen	0,13	0,13	+ 0,00	
ZGH3160 Zure vennen	0,13	0,13	+ 0,00	
H6410 Blauwgraslanden	0,13	0,13	+ 0,00	

Habitatype	Hectare met hoogste verschil			Ontwikkelingsruimte beschikbaar?
	Situatie 1	Situatie 2	Vershil *	
H7150 Pioniervegetaties met snavelbiezen	0,14	0,14	+ 0,00	
H7210 Galigaanmoerassen	0,11	0,11	+ 0,00	












Krammer-Volkerak

Habitatype	Hectare met hoogste verschil			Ontwikkelingsruimte beschikbaar?
	Situatie 1	Situatie 2	Vershil *	
H2160 Duindoornstruwelen	0,09	0,09	+ 0,00	
H2190B Vochtige duinvalleien (kalkrijk)	0,08	0,09	+ 0,00	
H1330B Schorren en zilte graslanden (binnendijks)	0,08	0,08	+ 0,00	
H1310A Zilte pionierbegroeiingen (zeekraal)	>0,05	0,06	+ 0,00	




Groote Peel

Habitatype	Hectare met hoogste verschil			Ontwikkelingsruimte beschikbaar?
	Situatie 1	Situatie 2	Vershil *	
H7120ah Herstellende hoogvenen, actief hoogveen	0,14	0,14	+ 0,00	
L7120 Herstellende hoogvenen	0,13	0,13	+ 0,00	
Lg04 Zuur ven	0,12	0,12	+ 0,00	
L4030 Droge heiden	0,12	0,12	+ 0,00	
ZGH7120ah Herstellende hoogvenen, actief hoogveen	0,11	0,11	+ 0,00	
H4030 Droge heiden	0,11	0,11	+ 0,00	




Korenburgerveen

Habitattype	Hectare met hoogste verschil			Ontwikkelingsruimte beschikbaar?
	Situatie 1	Situatie 2	Vershil *	
H7120ah Herstellende hoogvenen, actief hoogveen	0,53	0,53	+ 0,00	
H7210 Galigaanmoerassen	0,53	0,53	+ 0,00	
H91EoC Vochtige alluviale bossen (beekbegeleidende bossen)	0,50	0,50	+ 0,00	
H6230vka Heischrale graslanden, vochtig kalkarm	0,50	0,50	+ 0,00	
H7140A Overgangs- en trilvenen (trilvenen)	0,48	0,48	+ 0,00	
H6410 Blauwgraslanden	0,48	0,48	+ 0,00	
ZGH3130 Zwakgebufferde vennen	0,40	0,40	+ 0,00	
H7110A Actieve hoogvenen (hoogveenlandschap)	0,52	0,53	+ 0,00	
ZGH7140A Overgangs- en trilvenen (trilvenen)	0,47	0,47	+ 0,00	
H3130 Zwakgebufferde vennen	0,47	0,47	+ 0,00	
H91Do Hoogveenbossen	0,44	0,44	+ 0,00	

Bekendelle

Habitattype	Hectare met hoogste verschil			Ontwikkelingsruimte beschikbaar?
	Situatie 1	Situatie 2	Verskil *	
Hg120 Beuken-eikenbossen met hulst	0,49	0,49	+ 0,00	
Hg1EoC Vochtige alluviale bossen (beekbegeleidende bossen)	0,47	0,47	+ 0,00	
Hg160A Eiken-haagbeukenbossen (hogere zandgronden)	0,47	0,47	+ 0,00	

Coepelduynen

Habitattype	Hectare met hoogste verschil			Ontwikkelingsruimte beschikbaar?
	Situatie 1	Situatie 2	Verskil *	
H2130A Grijze duinen (kalkrijk)	0,07	0,07	+ 0,00	
H2160 Duindoornstruwelen	0,07	0,08	+ 0,00	
H2120 Witte duinen	0,06	0,06	+ 0,00	

De Bruuk

Habitattype	Hectare met hoogste verschil			Ontwikkelingsruimte beschikbaar?
	Situatie 1	Situatie 2	Verskil *	
H6410 Blauwgraslanden	0,42	0,42	+ 0,00	

Deurnsche Peel & Mariapeel

Habitattype	Hectare met hoogste verschil			Ontwikkelingsruimte beschikbaar?
	Situatie 1	Situatie 2	Verskil *	
H7120ah Herstellende hoogvenen, actief hoogveen	0,15	0,16	+ 0,00	
L7120 Herstellende hoogvenen	0,16	0,16	+ 0,00	
Lg13 Bos van arme zandgronden	0,16	0,16	+ 0,00	
ZGH7120ah Herstellende hoogvenen, actief hoogveen	0,16	0,16	+ 0,00	
Lg04 Zuur ven	0,15	0,15	+ 0,00	
Lg09 Droog struisgrasland	0,12	0,12	+ 0,00	
H7110A Actieve hoogvenen (hoogveenlandschap)	0,12	0,12	+ 0,00	
H4030 Droge heiden	0,11	0,11	+ 0,00	









Mantingerbos

Habitattype	Hectare met hoogste verschil			Ontwikkelingsruimte beschikbaar?
	Situatie 1	Situatie 2	Verskil *	
H9120 Beuken-eikenbossen met hulst	0,19	0,19	+ 0,00	

Bakkeveense Duinen

Habitatype	Hectare met hoogste verschil			Ontwikkelingsruimte beschikbaar?
	Situatie 1	Situatie 2	Vershil *	
H2310 Stuifzandheiden met struikhei	0,10	0,10	+ 0,00	
H2320 Binnenlandse kraaiheibegroeiingen	0,10	0,10	+ 0,00	
H2330 Zandverstuivingen	0,09	0,09	+ 0,00	
H4010A Vochtige heiden (hogere zandgronden)	0,09	0,09	+ 0,00	
H3160 Zure vennen	0,08	0,08	+ 0,00	
ZGH2310 Stuifzandheiden met struikhei	0,08	0,08	+ 0,00	

Stelkampsveld

Habitatype	Hectare met hoogste verschil			Ontwikkelingsruimte beschikbaar?
	Situatie 1	Situatie 2	Vershil *	
H91EoC Vochtige alluviale bossen (beekbegeleidende bossen)	0,88	0,88	+ 0,00	
H4010A Vochtige heiden (hogere zandgronden)	0,89	0,89	+ 0,00	
H4030 Droge heiden	0,85	0,85	+ 0,00	
H3130 Zwakgebufferde vennen	0,85	0,85	+ 0,00	
H6410 Blauwgraslanden	0,81	0,81	+ 0,00	
H7150 Pioniervegetaties met snavelbiezen	0,82	0,83	+ 0,00	
H6230vka Heischrale graslanden, vochtig kalkarm	0,80	0,80	+ 0,00	
H7230 Kalkmoerassen	0,70	0,70	+ 0,00	





Lingegebied & Diefdijk-Zuid

Habitatype	Hectare met hoogste verschil			Ontwikkelingsruimte beschikbaar?
	Situatie 1	Situatie 2	Verskil *	
H9999:70 Habitatype onbekend/onzeker KDW op basis meest kritische aangewezen type (H7230)	0,14	0,15	+ 0,00	
H91EoC Vochtige alluviale bossen (beekbegeleidende bossen)	0,14	0,15	+ 0,00	
H91EoB Vochtige alluviale bossen (essen-iepenbossen)	0,15	0,15	+ 0,00	
H7230 Kalkmoerassen	0,12	0,12	+ 0,00	

Boetelerveld

Habitatype	Hectare met hoogste verschil			Ontwikkelingsruimte beschikbaar?
	Situatie 1	Situatie 2	Verskil *	
H4010A Vochtige heiden (hogere zandgronden)	0,52	0,52	+ 0,00	
H7150 Pioniervegetaties met snavelbiezen	0,51	0,51	+ 0,00	
ZGH3130 Zwakgebufferde vennen	0,51	0,51	+ 0,00	
H5130 Jeneverbesstruwelen	0,50	0,51	+ 0,00	
H3130 Zwakgebufferde vennen	0,48	0,48	+ 0,00	
H6230vka Heischrale graslanden, vochtig kalkarm	0,41	0,41	+ 0,00	
H6410 Blauwgraslanden	0,42	0,42	+ 0,00	

Roerdal

Habitattype	Hectare met hoogste verschil			Ontwikkelingsruimte beschikbaar?
	Situatie 1	Situatie 2	Verskil *	
Hg1EoC Vochtige alluviale bossen (beekbegeleidende bossen)	0,10	0,10	+ 0,00	
ZGHg1Do Hoogveenbossen	0,10	0,10	+ 0,00	
Hg1Do Hoogveenbossen	0,10	0,10	+ 0,00	
Lg02 Geïsoleerde meander en petgat	0,09	0,09	+ 0,00	

Borkeld

Habitattype	Hectare met hoogste verschil			Ontwikkelingsruimte beschikbaar?
	Situatie 1	Situatie 2	Verskil *	
H2310 Stuifzandheiden met struikhei	0,65	0,65	+ 0,00	
H5130 Jeneverbesstruwelen	0,63	0,63	+ 0,00	
H4030 Droge heiden	0,61	0,61	+ 0,00	
H6230vka Heischrale graslanden, vochtig kalkarm	0,59	0,59	+ 0,00	
H7150 Pioniervegetaties met snavelbiezen	0,48	0,48	+ 0,00	
H4010A Vochtige heiden (hogere zandgronden)	0,50	0,50	+ 0,00	
H3160 Zure vennen	0,46	0,46	+ 0,00	

Westduinpark & Wapendal











Habitattype	Hectare met hoogste verschil			Ontwikkelingsruimte beschikbaar?
	Situatie 1	Situatie 2	Vershil *	
H2180C Duinbossen (binnenduinrand)	0,07	0,07	+ 0,00	
H2160 Duindoornstruwelen	0,08	0,08	+ 0,00	
H2130A Grijze duinen (kalkrijk)	0,08	0,08	+ 0,00	
H2130B Grijze duinen (kalkarm)	0,07	0,07	+ 0,00	
H2180Abe Duinbossen (droog), berken-eikenbos	0,07	0,07	+ 0,00	
H2150 Duinheiden met struikhei	0,07	0,07	+ 0,00	
H2180Ao Duinbossen (droog), overig	0,07	0,07	+ 0,00	
H2120 Witte duinen	0,06	0,06	+ 0,00	

Duinen Den Helder-Callantsoog

Habitattype	Hectare met hoogste verschil			Ontwikkelingsruimte beschikbaar?
	Situatie 1	Situatie 2	Vershil *	
H6410 Blauwgraslanden	0,06	0,06	+ 0,00	
H2180Abe Duinbossen (droog), berken-eikenbos	0,06	0,06	+ 0,00	
H2180C Duinbossen (binnenduinrand)	0,06	0,06	+ 0,00	
ZGH2180Abe Duinbossen (droog), berken-eikenbos	0,06	0,06	+ 0,00	
H2130B Grijze duinen (kalkarm)	>0,05	>0,05	+ 0,00	
H2120 Witte duinen	>0,05	>0,05	+ 0,00	

Dwingelderveld

Habitatype	Hectare met hoogste verschil			Ontwikkelingsruimte beschikbaar?
	Situatie 1	Situatie 2	Vershil *	
Lg13 Bos van arme zandgronden	0,17	0,17	+ 0,00	
H5130 Jeneverbesstruwelen	0,17	0,17	+ 0,00	
Lg14 Eiken- en beukenbos van lemige zandgronden	0,17	0,17	+ 0,00	
L4010B Vochtige heiden (laagveengebied)	0,17	0,17	+ 0,00	
H4010A Vochtige heiden (hogere zandgronden)	0,17	0,17	+ 0,00	
L4030 Droge heiden	0,17	0,17	+ 0,00	
H4030 Droge heiden	0,17	0,17	+ 0,00	
H7150 Pioniervegetaties met snavelbiezen	0,16	0,17	+ 0,00	
H7110B Actieve hoogvenen (heideveentjes)	0,16	0,17	+ 0,00	
H2320 Binnenlandse kraaiheibegroeiingen	0,17	0,17	+ 0,00	
H2310 Stuifzandheiden met struikhei	0,17	0,17	+ 0,00	
H2330 Zandverstuivingen	0,16	0,16	+ 0,00	
Lg04 Zuur ven	0,18	0,18	+ 0,00	
H9999:30 Habitatype onbekend/onzeker KDW op basis meest kritische aangewezen type (H7120;H7120)	0,17	0,17	+ 0,00	
H9190 Oude eikenbossen	0,16	0,16	+ 0,00	




Habitatype	Hectare met hoogste verschil			Ontwikkelingsruimte beschikbaar?
	Situatie 1	Situatie 2	Vershil *	
H3160 Zure vennen	0,17	0,17	+ 0,00	
H7120ah Herstellende hoogvenen, actief hoogveen	0,17	0,17	+ 0,00	
ZGH6230vka Heischrale graslanden, vochtig kalkarm	0,17	0,17	+ 0,00	
ZGH6230dka Heischrale graslanden, droog kalkarm	0,16	0,16	+ 0,00	
H6230vka Heischrale graslanden, vochtig kalkarm	0,14	0,14	+ 0,00	
H3130 Zwakgebufferde vennen	0,13	0,13	+ 0,00	
Lg09 Droog struisgrasland	0,11	0,11	+ 0,00	
ZGH3160 Zure vennen	0,11	0,11	+ 0,00	
ZGH2330 Zandverstuivingen	0,17	0,17	+ 0,00	
H9120 Beuken-eikenbossen met hulst	0,16	0,16	+ 0,00	
ZGH7150 Pioniervegetaties met snavelbiezen	0,11	0,11	+ 0,00 (-)	

Weerter- en Budelerbergen & Ringselven



Habitattype	Hectare met hoogste verschil			Ontwikkelingsruimte beschikbaar?
	Situatie 1	Situatie 2	Verskil *	
H4030 Droge heiden	0,10	0,10	+ 0,00	
Lg13 Bos van arme zandgronden	0,10	0,10	+ 0,00	
H9190 Oude eikenbossen	0,11	0,11	+ 0,00	
Lg09 Droog struisgrasland	0,11	0,11	+ 0,00	
H7210 Galigaanmoerassen	0,09	0,09	+ 0,00	
L4030 Droge heiden	0,09	0,09	+ 0,00	
ZGH3130 Zwakgebufferde vennen	0,09	0,09	+ 0,00	
H4010A Vochtige heiden (hogere zandgronden)	0,09	0,09	+ 0,00	
ZGH91Do Hoogveenbossen	0,09	0,09	+ 0,00	
H2330 Zandverstuivingen	0,10	0,10	+ 0,00	
H91Do Hoogveenbossen	0,10	0,10	+ 0,00	
H3130 Zwakgebufferde vennen	0,10	0,10	+ 0,00	
H2310 Stuifzandheiden met struikhei	0,11	0,11	+ 0,00	


Kennemerland-Zuid

Habitattype	Hectare met hoogste verschil			Ontwikkelingsruimte beschikbaar?
	Situatie 1	Situatie 2	Verskil *	
H2180C Duinbossen (binnenduinrand)	0,10	0,10	+ 0,00	
H2170 Kruipwilgstruwelen	0,10	0,10	+ 0,00	
H2160 Duindoornstruwelen	0,10	0,10	+ 0,00	
H2180Abe Duinbossen (droog), berken-eikenbos	0,10	0,10	+ 0,00	
H2130A Grijze duinen (kalkrijk)	0,09	0,09	+ 0,00	
H2130B Grijze duinen (kalkarm)	0,09	0,09	+ 0,00	
Lg12 Zoom, mantel en droog struweel van de duinen	0,09	0,09	+ 0,00	
H2180B Duinbossen (vochtig)	0,08	0,08	+ 0,00	
H2190B Vochtige duinvalleien (kalkrijk)	0,09	0,09	+ 0,00	
ZGH2180Abe Duinbossen (droog), berken-eikenbos	0,08	0,09	+ 0,00	
H2120 Witte duinen	0,07	0,07	+ 0,00	
ZGH2180C Duinbossen (binnenduinrand)	0,08	0,08	+ 0,00	
ZGH2160 Duindoornstruwelen	0,08	0,08	+ 0,00	
H2190Aom Vochtige duinvalleien (open water), oligo- tot mesotrofe vormen	0,07	0,08	+ 0,00	
H2150 Duinheiden met struikhei	0,08	0,08	+ 0,00	
H2190C Vochtige duinvalleien (ontkalkt)	0,07	0,07	+ 0,00	
H2110 Embryonale duinen	>0,05	>0,05	+ 0,00	












Habitattype	Hectare met hoogste verschil			Ontwikkelingsruimte beschikbaar?
	Situatie 1	Situatie 2	Verskil *	
H2130C Grijze duinen (heischraal)	0,06	0,06	+ 0,00	
ZGH2170 Kruiwilgstruwelen	>0,05	>0,05	+ 0,00	
ZGH2130A Grijze duinen (kalkrijk)	>0,05	>0,05	+ 0,00	

Oostelijke Vechtplassen

Habitatype	Hectare met hoogste verschil			Ontwikkelingsruimte beschikbaar?
	Situatie 1	Situatie 2	Verskil *	
Hg1Do Hoogveenbossen	0,13	0,14	+ 0,00	
Lg05 Grote-zeggenmoeras	0,13	0,14	+ 0,00	
ZGHg1Do Hoogveenbossen	0,13	0,13	+ 0,00	
H7140B Overgangs- en trilvenen (veenmosrietlanden)	0,14	0,14	+ 0,00	
ZGH3150baz Meren met krabbenscheer en fonteinkruiden, buiten afgesloten zeearmen	0,14	0,14	+ 0,00	
ZGH7140B Overgangs- en trilvenen (veenmosrietlanden)	0,14	0,14	+ 0,00	
H3150baz Meren met krabbenscheer en fonteinkruiden, buiten afgesloten zeearmen	0,14	0,14	+ 0,00	
ZGH6410 Blauwgraslanden	0,14	0,14	+ 0,00	
H7210 Galigaanmoerassen	0,13	0,13	+ 0,00	
H3140lv Kranswierwateren, in laagveengebieden	0,12	0,12	+ 0,00	
ZGH3140lv Kranswierwateren, in laagveengebieden	0,08	0,08	+ 0,00	
H7140A Overgangs- en trilvenen (trilvenen)	0,12	0,12	+ 0,00	
H4010B Vochtige heiden (laagveengebied)	0,12	0,12	+ 0,00	
H9999:95 Habitatype onbekend/onzeker KDW op basis meest kritische aangewezen type (H3140)	0,11	0,11	+ 0,00	

Habitatype	Hectare met hoogste verschil			Ontwikkelingsruimte beschikbaar?
	Situatie 1	Situatie 2	Vershil *	
H6410 Blauwgraslanden	0,11	0,11	+ 0,00	
ZGH7140A Overgangs- en trilvenen (trilvenen)	0,09	0,09	+ 0,00	

Solleveld & Kapittelduinen

Habitatype	Hectare met hoogste verschil			Ontwikkelingsruimte beschikbaar?
	Situatie 1	Situatie 2	Vershil *	
H2180A0 Duinbossen (droog), overig	0,08	0,08	+ 0,00	
H2180Abe Duinbossen (droog), berken-eikenbos	0,08	0,08	+ 0,00	
H2150 Duinheiden met struikhei	0,07	0,08	+ 0,00	
H2180C Duinbossen (binnenduinrand)	0,07	0,07	+ 0,00	
H2130B Grijze duinen (kalkarm)	0,08	0,08	+ 0,00	
H2130A Grijze duinen (kalkrijk)	0,06	0,06	+ 0,00	
H2160 Duindoornstruwelen	0,06	0,06	+ 0,00	
Lg12 Zoom, mantel en droog struweel van de duinen	0,07	0,07	+ 0,00	
H2190Ae Vochtige duinvalleien (open water), (matig) eutrofe vormen	0,06	0,06	+ 0,00	
H2120 Witte duinen	>0,05	>0,05	+ 0,00	
H2190B Vochtige duinvalleien (kalkrijk)	>0,05	>0,05	+ 0,00	

Uiterwaarden Zwarte Water en Vecht

Habitattype	Hectare met hoogste verschil			Ontwikkelingsruimte beschikbaar?
	Situatie 1	Situatie 2	Verskil *	
H6510B Glanshaver- en vossenstaarthooilanden (grote vossenstaart)	0,19	0,19	+ 0,00	
H6120 Stroomdalgraslanden	0,20	0,20	+ 0,00	
Lg10 Kamgrasweide & Bloemrijk weidevogelgrasland van het zand- en veengebied	0,18	0,18	+ 0,00	
Lgo8 Nat, matig voedselrijk grasland	0,18	0,18	+ 0,00	
H6510A Glanshaver- en vossenstaarthooilanden (glanshaver)	0,19	0,19	+ 0,00	
H91Fo Droge hardhoutooibossen	0,19	0,19	+ 0,00	
Lg07 Dotterbloemgrasland van veen en klei	0,17	0,17	+ 0,00	
Lg11 Kamgrasweide & Bloemrijk weidevogelgrasland van het rivieren- en zeekleigebied	0,16	0,16	+ 0,00	
Lgo2 Geïsoleerde meander en petgat	0,14	0,14	+ 0,00 (-)	
H3150baz Meren met krabbenscheer en fonteinkruiden, buiten afgesloten zeearmen	0,15	0,16	+ 0,00	
H6410 Blauwgraslanden	0,13	0,13	+ 0,00	

Dinkelland

Habitatype	Hectare met hoogste verschil			Ontwikkelingsruimte beschikbaar?
	Situatie 1	Situatie 2	Vershil *	
H4030 Droge heiden	0,30	0,30	+ 0,00	
H7150 Pioniervegetaties met snavelbiezen	0,30	0,30	+ 0,00	
H4010A Vochtige heiden (hogere zandgronden)	0,30	0,30	+ 0,00	
ZGH91EoC Vochtige alluviale bossen (beekbegeleidende bossen)	0,30	0,30	+ 0,00	
H3130 Zwakgebufferde vennen	0,23	0,23	+ 0,00	
H6120 Stroomdalgraslanden	0,30	0,30	+ 0,00	
H91EoC Vochtige alluviale bossen (beekbegeleidende bossen)	0,28	0,29	+ 0,00	
H9999:49 Habitatype onbekend/onzeker KDW op basis meest kritische aangewezen type (H3130)	0,25	0,25	+ 0,00	
H6410 Blauwgraslanden	0,24	0,24	+ 0,00	
ZGH4010A Vochtige heiden (hogere zandgronden)	0,22	0,22	+ 0,00	
ZGH6410 Blauwgraslanden	0,22	0,23	+ 0,00	
ZGH4030 Droge heiden	0,22	0,22	+ 0,00	

Vlijmens Ven, Moerputten & Bossche Broek

Habitatype	Hectare met hoogste verschil			Ontwikkelingsruimte beschikbaar?
	Situatie 1	Situatie 2	Vershil *	
Lgo3 Zwakgebufferde sloot	0,15	0,15	+ 0,00	
H6410 Blauwgraslanden	0,16	0,16	+ 0,00	
H6510A Glanshaver- en vossenstaartheoïlanden (glanshaver)	0,15	0,15	+ 0,00	
Lgo6 Dotterbloemgrasland van beekdalen	0,16	0,16	+ 0,00	
ZGH314ohz Kranswierwateren, op hogere zandgronden	0,13	0,13	+ 0,00	
H314ohz Kranswierwateren, op hogere zandgronden	0,12	0,12	+ 0,00	
H7140A Overgangs- en trilvenen (trilvenen)	0,10	0,10	+ 0,00	

Naardermeer

Habitatype	Hectare met hoogste verschil			Ontwikkelingsruimte beschikbaar?
	Situatie 1	Situatie 2	Verskil *	
Hg1Do Hoogveenbossen	0,12	0,13	+ 0,00	
Lg05 Grote-zeggenmoeras	0,12	0,13	+ 0,00	
H3150baz Meren met krabbenscheer en fonteinkruiden, buiten afgesloten zeearmen	0,12	0,12	+ 0,00	
H7140B Overgangs- en trilvenen (veenmosrietlanden)	0,12	0,12	+ 0,00	
H3140lv Kranswierwateren, in laagveengebieden	0,12	0,12	+ 0,00	
H7140A Overgangs- en trilvenen (trilvenen)	0,11	0,11	+ 0,00	
ZGH7140B Overgangs- en trilvenen (veenmosrietlanden)	0,11	0,11	+ 0,00	
H9999:94 Habitatype onbekend/onzeker KDW op basis meest kritische aangewezen type (H3130;H3140)	0,11	0,11	+ 0,00	
ZGH3150baz Meren met krabbenscheer en fonteinkruiden, buiten afgesloten zeearmen	0,11	0,11	+ 0,00	
H6410 Blauwgraslanden	0,10	0,10	+ 0,00	
H4010B Vochtige heiden (laagveengebied)	0,09	0,09	+ 0,00	

Alde Feanen









Habitatype	Hectare met hoogste verschil			Ontwikkelingsruimte beschikbaar?
	Situatie 1	Situatie 2	Vershil *	
H3150baz Meren met krabbenscheer en fonteinkruiden, buiten afgesloten zeearmen	0,08	0,08	+ 0,00	
H7140B Overgangs- en trilvenen (veenmosrietlanden)	0,07	0,07	+ 0,00	
H91Do Hoogveenbossen	0,07	0,07	+ 0,00	
Lgo8 Nat, matig voedselrijk grasland	0,07	0,07	+ 0,00	
H6410 Blauwgraslanden	0,07	0,07	+ 0,00	
Lg10 Kamgrasweide & Bloemrijk weidevogelgrasland van het zand- en veengebied	0,07	0,07	+ 0,00	
Lgo7 Dotterbloemgrasland van veen en klei	0,06	0,06	+ 0,00	
H7210 Galigaanmoerassen	0,06	0,06	+ 0,00	
H4010B Vochtige heiden (laagveengebied)	>0,05	>0,05	+ 0,00	
Lgo3 Zwakgebufferde sloot	0,05	>0,05	+ 0,00	

Leenderbos, Groote Heide & De Plateaux

Habitatype	Hectare met hoogste verschil			Ontwikkelingsruimte beschikbaar?
	Situatie 1	Situatie 2	Verskil *	
H4030 Droge heiden	0,12	0,12	+ 0,00	
H9190 Oude eikenbossen	0,13	0,13	+ 0,00	
H4010A Vochtige heiden (hogere zandgronden)	0,13	0,13	+ 0,00	
H2310 Stuifzandheiden met struikhei	0,12	0,12	+ 0,00	
H3160 Zure vennen	0,12	0,12	+ 0,00	
H7150 Pioniervegetaties met snavelbiezen	0,11	0,11	+ 0,00	
H3130 Zwakgebufferde vennen	0,11	0,11	+ 0,00	
H6510A Glanshaver- en vossenstaartheilanden (glanshaver)	0,09	0,09	+ 0,00	
H2330 Zandverstuivingen	0,08	0,08	+ 0,00	
H91EoC Vochtige alluviale bossen (beekbegeleidende bossen)	0,09	0,09	+ 0,00	
H7210 Galigaanmoerassen	0,09	0,09	+ 0,00	
H91Do Hoogveenbossen	0,09	0,09	+ 0,00	
Lg09 Droog struisgrasland	0,11	0,11	+ 0,00	
ZGH91EoC Vochtige alluviale bossen (beekbegeleidende bossen)	0,09	0,09	+ 0,00 (-)	
H9999:136 Habitatype onbekend/onzeker KDW op basis meest kritische aangewezen type (H3140;H3130;H3140;H3130)	0,08	0,08	+ 0,00	

Habitatype	Hectare met hoogste verschil			Ontwikkelingsruimte beschikbaar?
	Situatie 1	Situatie 2	Vershil *	
ZGH91Do Hoogveenbossen	0,09	0,09	+ 0,00	
ZGH316o Zure vennen	0,08	0,08	+ 0,00	
H7140A Overgangs- en trilvenen (trilvenen)	0,11	0,11	+ 0,00	
H3140hz Kranswierwateren, op hogere zandgronden	0,07	0,07	+ 0,00	
H7110B Actieve hoogvenen (heideveentjes)	0,08	0,08	+ 0,00	

Van Oordt's Mersken

Habitatype	Hectare met hoogste verschil			Ontwikkelingsruimte beschikbaar?
	Situatie 1	Situatie 2	Vershil *	
H4010A Vochtige heiden (hogere zandgronden)	0,07	0,08	+ 0,00	
H6410 Blauwgraslanden	0,07	0,07	+ 0,00	
H6230vka Heischrale graslanden, vochtig kalkarm	0,07	0,07	+ 0,00	
Lg10 Kamgrasweide & Bloemrijk weidevogelgrasland van het zand- en veengebied	0,07	0,07	+ 0,00	
Lgo8 Nat, matig voedselrijk grasland	0,07	0,07	+ 0,00	
Lgo7 Dotterbloemgrasland van veen en klei	0,07	0,07	+ 0,00	
Lgo5 Grote-zeggenmoeras	0,06	0,06	+ 0,00	
Lgo6 Dotterbloemgrasland van beekdalen	0,06	0,06	+ 0,00 (-)	

















Langstraat

Habitatype	Hectare met hoogste verschil			Ontwikkelingsruimte beschikbaar?
	Situatie 1	Situatie 2	Vershil *	
H7140A Overgangs- en trilvenen (trilvenen)	0,13	0,13	+ 0,00	
H6410 Blauwgraslanden	0,13	0,13	+ 0,00	
H3140hz Kranswierwateren, op hogere zandgronden	0,13	0,13	+ 0,00	
H7140B Overgangs- en trilvenen (veenmosrietlanden)	0,12	0,12	+ 0,00	
H3140lv Kranswierwateren, in laagveengebieden	0,09	0,09	+ 0,00	
H7230 Kalkmoerassen	0,08	0,08	+ 0,00	
ZGH7140A Overgangs- en trilvenen (trilvenen)	0,08	0,08	+ 0,00	

Olde Maten & Veerslootslanden

Habitatype	Hectare met hoogste verschil			Ontwikkelingsruimte beschikbaar?
	Situatie 1	Situatie 2	Vershil *	
H6410 Blauwgraslanden	0,16	0,16	+ 0,00	
Lg05 Grote-zeggenmoeras	0,16	0,16	+ 0,00	
H7140B Overgangs- en trilvenen (veenmosrietlanden)	0,14	0,14	+ 0,00	
Lg02 Geïsoleerde meander en petgat	0,13	0,13	+ 0,00	
H7140A Overgangs- en trilvenen (trilvenen)	0,13	0,13	+ 0,00	

Brabantse Wal

Habitatype	Hectare met hoogste verschil			Ontwikkelingsruimte beschikbaar?
	Situatie 1	Situatie 2	Verskil *	
Lg13 Bos van arme zandgronden	0,07	0,07	+ 0,00	
Lg14 Eiken- en beukenbos van lemige zandgronden	0,07	0,07	+ 0,00	
L4030 Droge heiden	0,07	0,07	+ 0,00	
Lg09 Droog struisgrasland	0,07	0,07	+ 0,00	
Lg04 Zuur ven	0,07	0,07	+ 0,00	
ZGH3160 Zure vennen	0,07	0,07	+ 0,00	
H2310 Stuifzandheiden met struikhei	0,07	0,07	+ 0,00	
ZGH4010A Vochtige heiden (hogere zandgronden)	0,07	0,07	+ 0,00	
ZGH9190 Oude eikenbossen	0,07	0,07	+ 0,00	
ZGH3130 Zwakgebufferde vennen	0,07	0,07	+ 0,00	
H9190 Oude eikenbossen	0,07	0,07	+ 0,00	
ZGH2310 Stuifzandheiden met struikhei	0,06	0,06	+ 0,00	
H3160 Zure vennen	0,07	0,07	+ 0,00	
H2330 Zandverstuivingen	0,07	0,07	+ 0,00	
H4010A Vochtige heiden (hogere zandgronden)	0,06	0,07	+ 0,00	
H4030 Droge heiden	0,07	0,07	+ 0,00	
ZGH4030 Droge heiden	0,06	0,06	+ 0,00	

Habitatype	Hectare met hoogste verschil			Ontwikkelingsruimte beschikbaar?
	Situatie 1	Situatie 2	Vershil *	
H3130 Zwakgebufferde vennen	0,06	0,06	+ 0,00	

Mantingerzand

Habitatype	Hectare met hoogste verschil			Ontwikkelingsruimte beschikbaar?
	Situatie 1	Situatie 2	Vershil *	
H4030 Droge heiden	0,20	0,20	+ 0,00	
H2330 Zandverstuivingen	0,18	0,18	+ 0,00	
H5130 Jeneverbesstruwelen	0,18	0,18	+ 0,00	
H2310 Stuifzandheiden met struikhei	0,18	0,18	+ 0,00	
H9190 Oude eikenbossen	0,17	0,17	+ 0,00	
H4010A Vochtige heiden (hogere zandgronden)	0,17	0,17	+ 0,00	
H6230vka Heischrale graslanden, vochtig kalkarm	0,15	0,15	+ 0,00	
H3160 Zure vennen	0,15	0,15	+ 0,00	
H7150 Pioniervegetaties met snavelbiezen	0,14	0,14	+ 0,00	
H2320 Binnenlandse kraaiheibegroeiingen	0,13	0,13	+ 0,00	

Zeldersche Driessen

Habitatype	Hectare met hoogste verschil			Ontwikkelingsruimte beschikbaar?
	Situatie 1	Situatie 2	Vershil *	
Hg120 Beuken-eikenbossen met hulst	0,37	0,37	+ 0,00	
Hg1Fo Droge hardhoutooibossen	0,34	0,34	+ 0,00	
H6120 Stroomdalgraslanden	0,33	0,33	+ 0,00	
H6430C Ruigten en zomen (droge bosranden)	0,33	0,33	+ 0,00	

Loevestein, Pompveld & Kornsche Boezem

Habitatype	Hectare met hoogste verschil			Ontwikkelingsruimte beschikbaar?
	Situatie 1	Situatie 2	Vershil *	
H6510A Glanshaver- en vossenstaartheoïlanden (glanshaver)	0,11	0,12	+ 0,00	
Lg02 Geïsoleerde meander en petgat	0,11	0,11	+ 0,00	
H3150baz Meren met krabbenscheer en fonteinkruiden, buiten afgesloten zeearmen	0,09	0,09	+ 0,00	
ZGH3150baz Meren met krabbenscheer en fonteinkruiden, buiten afgesloten zeearmen	0,09	0,09	+ 0,00 (-)	
H6120 Stroomdalgraslanden	0,09	0,09	+ 0,00	

Landgoederen Oldenzaal

Habitatype	Hectare met hoogste verschil			Ontwikkelingsruimte beschikbaar?
	Situatie 1	Situatie 2	Vershil *	
Hg120 Beuken-eikenbossen met hulst	0,32	0,33	+ 0,00	
Hg1EoC Vochtige alluviale bossen (beekbegeleidende bossen)	0,35	0,35	+ 0,00	
ZGHg120 Beuken-eikenbossen met hulst	0,34	0,34	+ 0,00	
Hg160A Eiken-haagbeukenbossen (hogere zandgronden)	0,33	0,33	+ 0,00	
ZGHg160A Eiken-haagbeukenbossen (hogere zandgronden)	0,29	0,29	+ 0,00	
Hg999:50 Habitatype onbekend/onzeker KDW op basis meest kritische aangewezen type (H4030)	0,29	0,29	+ 0,00	

Geleenbeekdal

Habitatype	Hectare met hoogste verschil			Ontwikkelingsruimte beschikbaar?
	Situatie 1	Situatie 2	Vershil *	
Hg120 Beuken-eikenbossen met hulst	0,08	0,08	+ 0,00	
Hg1EoC Vochtige alluviale bossen (beekbegeleidende bossen)	0,08	0,08	+ 0,00	
ZGHg120 Beuken-eikenbossen met hulst	0,08	0,08	+ 0,00	
ZGHg160B Eiken-haagbeukenbossen (heuvelland)	0,08	0,08	+ 0,00	
ZGHg1EoC Vochtige alluviale bossen (beekbegeleidende bossen)	0,07	0,07	+ 0,00	
H7230 Kalkmoerassen	0,07	0,07	+ 0,00	
Hg160B Eiken-haagbeukenbossen (heuvelland)	0,07	0,07	+ 0,00	

Brunssummerheide

Habitattype	Hectare met hoogste verschil			Ontwikkelingsruimte beschikbaar?
	Situatie 1	Situatie 2	Verskil *	
Hg1Do Hoogveenbossen	0,09	0,09	+ 0,00	
ZGHg1Do Hoogveenbossen	0,08	0,08	+ 0,00 (-)	
H4030 Droge heiden	0,08	0,08	+ 0,00	
ZGH623odka Heischrale graslanden, droog kalkarm	0,08	0,08	+ 0,00	
H6230vka Heischrale graslanden, vochtig kalkarm	0,08	0,08	+ 0,00	
H4010A Vochtige heiden (hogere zandgronden)	0,08	0,08	+ 0,00	
H2330 Zandverstuivingen	0,08	0,08	+ 0,00	
H7110B Actieve hoogvenen (heideveentjes)	0,06	0,06	+ 0,00	
H623odka Heischrale graslanden, droog kalkarm	0,07	0,07	+ 0,00	
H3160 Zure vennen	0,07	0,08	+ 0,00	
H7150 Pioniervegetaties met snavelbiezen	0,07	0,07	+ 0,00	


Botshol

Habitatype	Hectare met hoogste verschil			Ontwikkelingsruimte beschikbaar?
	Situatie 1	Situatie 2	Vershil *	
H7140B Overgangs- en trilvenen (veenmosrietlanden)	0,09	0,09	+ 0,00	
H7210 Galigaanmoerassen	0,09	0,09	+ 0,00	
H91Do Hoogveenbossen	0,09	0,09	+ 0,00	
ZGH3140lv Kranswierwateren, in laagveengebieden	0,09	0,09	+ 0,00	
H3140lv Kranswierwateren, in laagveengebieden	0,09	0,09	+ 0,00	
H3150baz Meren met krabbenscheer en fonteinkruiden, buiten afgesloten zeearmen	0,07	0,07	+ 0,00	










Boschhuizerbergen

Habitatype	Hectare met hoogste verschil			Ontwikkelingsruimte beschikbaar?
	Situatie 1	Situatie 2	Vershil *	
H5130 Jeneverbesstruwelen	0,22	0,22	+ 0,00	
H2310 Stuifzandheiden met struikhei	0,19	0,19	+ 0,00	
H2330 Zandverstuivingen	0,22	0,22	+ 0,00	
ZGH3130 Zwakgebufferde vennen	0,18	0,18	+ 0,00	
H3130 Zwakgebufferde vennen	0,18	0,18	+ 0,00	

Lieftingsbroek

Habitatype	Hectare met hoogste verschil			Ontwikkelingsruimte beschikbaar?
	Situatie 1	Situatie 2	Vershil *	
Hg160A Eiken-haagbeukenbossen (hogere zandgronden)	0,14	0,14	+ 0,00	
Hg120 Beuken-eikenbossen met hulst	0,14	0,14	+ 0,00	
Hg1Do Hoogveenbossen	0,13	0,14	+ 0,00	
H6410 Blauwgraslanden	0,14	0,14	+ 0,00	

Duinen en Lage Land Texel

Habitatype	Hectare met hoogste verschil			Ontwikkelingsruimte beschikbaar?
	Situatie 1	Situatie 2	Vershil *	
H2180Abe Duinbossen (droog), berken-eikenbos	0,06	0,06	+ 0,00	
H2130B Grijs duinen (kalkarm)	0,06	0,06	+ 0,00	
H2180B Duinbossen (vochtig)	0,06	0,06	+ 0,00	
H2180C Duinbossen (binnenduinrand)	0,06	0,06	+ 0,00	
H2140B Duinheiden met kraaihei (droog)	>0,05	>0,05	+ 0,00	
H2150 Duinheiden met struikhei	>0,05	>0,05	+ 0,00	
ZGH2180Abe Duinbossen (droog), berken-eikenbos	>0,05	>0,05	+ 0,00	
ZGH2180C Duinbossen (binnenduinrand)	0,05	>0,05	+ 0,00	
ZGH2180B Duinbossen (vochtig)	>0,05	>0,05	+ 0,00	












Achter de Voort, Agelerbroek & Voltherbroek

Habitattype	Hectare met hoogste verschil			Ontwikkelingsruimte beschikbaar?
	Situatie 1	Situatie 2	Vershil *	
H91EoC Vochtige alluviale bossen (beekbegeleidende bossen)	0,33	0,33	+ 0,00	
H916oA Eiken-haagbeukenbossen (hogere zandgronden)	0,33	0,33	+ 0,00	
H641o Blauwgraslanden	0,31	0,31	+ 0,00	
H313o Zwakgebufferde vennen	0,31	0,31	+ 0,00	




Bunder- en Elslooërbos

Habitattype	Hectare met hoogste verschil			Ontwikkelingsruimte beschikbaar?
	Situatie 1	Situatie 2	Vershil *	
H916oB Eiken-haagbeukenbossen (heuvelland)	0,08	0,08	+ 0,00	
H91EoC Vochtige alluviale bossen (beekbegeleidende bossen)	0,08	0,08	+ 0,00	
H722o Kalktufbronnen	0,08	0,08	+ 0,00	
H643oC Ruigten en zomen (droge bosranden)	0,08	0,08	+ 0,00	
ZGH643oC Ruigten en zomen (droge bosranden)	0,07	0,07	+ 0,00	


Voornes Duin

Habitatype	Hectare met hoogste verschil			Ontwikkelingsruimte beschikbaar?
	Situatie 1	Situatie 2	Vershil *	
H2180C Duinbossen (binnenduinrand)	0,08	0,08	+ 0,00	
Lg12 Zoom, mantel en droog struweel van de duinen	0,08	0,08	+ 0,00	
H2190B Vochtige duinvalleien (kalkrijk)	0,08	0,08	+ 0,00	
H2130A Griuze duinen (kalkrijk)	0,08	0,08	+ 0,00	
H2180B Duinbossen (vochtig)	0,08	0,08	+ 0,00	
H2190Aom Vochtige duinvalleien (open water), oligo- tot mesotrofe vormen	0,08	0,08	+ 0,00	
H2180A0 Duinbossen (droog), overig	0,08	0,08	+ 0,00	
H2160 Duindoornstruwelen	0,08	0,08	+ 0,00	
H2190Ae Vochtige duinvalleien (open water), (matig) eutrofe vormen	0,07	0,07	+ 0,00	
H2120 Witte duinen	0,07	0,07	+ 0,00	
H2130C Griuze duinen (heischraal)	0,07	0,07	+ 0,00	




Ulvenhoutse Bos

Habitatype	Hectare met hoogste verschil			Ontwikkelingsruimte beschikbaar?
	Situatie 1	Situatie 2	Vershil *	
H91E0C Vochtige alluviale bossen (beekbegeleidende bossen)	0,10	0,10	+ 0,00	
H9160A Eiken-haagbeukenbossen (hogere zandgronden)	0,10	0,10	+ 0,00	
H9120 Beuken-eikenbossen met hulst	0,10	0,10	+ 0,00	




Zouweboezem

Habitatype	Hectare met hoogste verschil			Ontwikkelingsruimte beschikbaar?
	Situatie 1	Situatie 2	Vershil *	
H3150baz Meren met krabbenscheer en fonteinkruiden, buiten afgesloten zeearmen	0,09	0,09	+ 0,00 (-)	
H6410 Blauwgraslanden	0,09	0,09	+ 0,00	

Uiterwaarden Lek

Habitatype	Hectare met hoogste verschil			Ontwikkelingsruimte beschikbaar?
	Situatie 1	Situatie 2	Vershil *	
H6510A Glanshaver- en vossenstaartheoïlanden (glanshaver)	0,09	0,09	+ 0,00	
H6120 Stroomdalgraslanden	0,09	0,09	+ 0,00	
Lg02 Geïsoleerde meander en petgat	0,08	0,08	+ 0,00 (-)	

Binnenveld

Habitatype	Hectare met hoogste verschil			Ontwikkelingsruimte beschikbaar?
	Situatie 1	Situatie 2	Vershil *	
H7140B Overgangs- en trilvenen (veenmosrietlanden)	0,28	0,28	+ 0,00	
H7140A Overgangs- en trilvenen (trilvenen)	0,28	0,28	+ 0,00	
H6410 Blauwgraslanden	0,24	0,24	+ 0,00	



Biesbosch

Habitattype	Hectare met hoogste verschil			Ontwikkelingsruimte beschikbaar?
	Situatie 1	Situatie 2	Verskil *	
Lg08 Nat, matig voedselrijk grasland	0,08	0,08	+ 0,00	
H91EoB Vochtige alluviale bossen (essen-iepenbossen)	0,10	0,10	+ 0,00 (-)	
H6120 Stroomdalgraslanden	0,07	0,07	+ 0,00	
Lg11 Kamgrasweide & Bloemrijk weidevogelgrasland van het rivieren- en zeeleigebied	0,07	0,07	+ 0,00	
H6510A Glanshaver- en vossenstaarthooilanden (glanshaver)	0,07	0,07	+ 0,00	
H6510B Glanshaver- en vossenstaarthooilanden (grote vossenstaart)	0,08	0,08	+ 0,00	

Holtingerveld

Habitatype	Hectare met hoogste verschil			Ontwikkelingsruimte beschikbaar?
	Situatie 1	Situatie 2	Vershil *	
H2320 Binnenlandse kraaiheibegroeiingen	0,15	0,15	+ 0,00	
H4030 Droge heiden	0,15	0,15	+ 0,00	
H9190 Oude eikenbossen	0,17	0,17	+ 0,00	
H91Do Hoogveenbossen	0,16	0,16	+ 0,00	
H4010A Vochtige heiden (hogere zandgronden)	0,15	0,15	+ 0,00	
H2310 Stuifzandheiden met struikhei	0,15	0,16	+ 0,00	
H6230vka Heischrale graslanden, vochtig kalkarm	0,14	0,14	+ 0,00	
H2330 Zandverstuivingen	0,16	0,16	+ 0,00	
H3130 Zwakgebufferde vennen	0,16	0,16	+ 0,00	
H7150 Pioniervegetaties met snavelbiezen	0,16	0,16	+ 0,00	
H3160 Zure vennen	0,15	0,15	+ 0,00	
H7110B Actieve hoogvenen (heideveentjes)	0,14	0,14	+ 0,00	
ZGH4030 Droge heiden	0,13	0,13	+ 0,00	
ZGH6230vka Heischrale graslanden, vochtig kalkarm	0,13	0,13	+ 0,00	

Oeffelter Meent

Habitattype	Hectare met hoogste verschil			Ontwikkelingsruimte beschikbaar?
	Situatie 1	Situatie 2	Vershil *	
H6120 Stroomdalgraslanden	0,23	0,24	+ 0,00	
H6510A Glanshaver- en vossenstaarthooilanden (glanshaver)	0,23	0,23	+ 0,00	




Leudal

Habitattype	Hectare met hoogste verschil			Ontwikkelingsruimte beschikbaar?
	Situatie 1	Situatie 2	Vershil *	
Hg1EoC Vochtige alluviale bossen (beekbegeleidende bossen)	0,12	0,12	+ 0,00	
Hg160A Eiken-haagbeukenbossen (hogere zandgronden)	0,11	0,11	+ 0,00	
ZGHg160A Eiken-haagbeukenbossen (hogere zandgronden)	0,12	0,12	+ 0,00	


Kolland & Overlangbroek

Habitattype	Hectare met hoogste verschil			Ontwikkelingsruimte beschikbaar?
	Situatie 1	Situatie 2	Vershil *	
Hg1EoC Vochtige alluviale bossen (beekbegeleidende bossen)	0,25	0,25	+ 0,00	

Swalmdal

Habitattype	Hectare met hoogste verschil			Ontwikkelingsruimte beschikbaar?
	Situatie 1	Situatie 2	Vershil *	
Hg1EoC Vochtige alluviale bossen (beekbegeleidende bossen)	0,11	0,11	+ 0,00	
ZGHg1EoC Vochtige alluviale bossen (beekbegeleidende bossen)	0,12	0,12	+ 0,00	
ZGH6120 Stroomdalgraslanden	0,09	0,09	+ 0,00	

Lemselermaten

Habitattype	Hectare met hoogste verschil			Ontwikkelingsruimte beschikbaar?
	Situatie 1	Situatie 2	Vershil *	
Hg1EoC Vochtige alluviale bossen (beekbegeleidende bossen)	0,34	0,34	+ 0,00	
H4010A Vochtige heiden (hogere zandgronden)	0,32	0,32	+ 0,00	
H7150 Pioniervegetaties met snavelbiezen	0,32	0,32	+ 0,00	
Lg05 Grote-zeggenmoeras	0,31	0,31	+ 0,00	
H7230 Kalkmoerassen	0,31	0,31	+ 0,00	
H6410 Blauwgraslanden	0,31	0,31	+ 0,00	
ZGH6410 Blauwgraslanden	0,29	0,29	+ 0,00	
H6230vka Heischrale graslanden, vochtig kalkarm	0,28	0,28	+ 0,00	













Geuldal

Habitattype	Hectare met hoogste verschil			Ontwikkelingsruimte beschikbaar?
	Situatie 1	Situatie 2	Vershil *	
H9160B Eiken-haagbeukenbossen (heuvelland)	0,07	0,07	+ 0,00	
H9120 Beuken-eikenbossen met hulst	0,07	0,07	+ 0,00	
H91E0C Vochtige alluviale bossen (beekbegeleidende bossen)	0,07	0,07	+ 0,00	
H7220 Kalktufbronnen	0,07	0,07	+ 0,00	
H7230 Kalkmoerassen	0,07	0,07	+ 0,00	
H6430C Ruigten en zomen (droge bosranden)	0,07	0,07	+ 0,00	
H6210 Kalkgraslanden	0,06	0,06	+ 0,00	
H6510A Glanshaver- en vossenstaartheooilanden (glanshaver)	0,06	0,06	+ 0,00	
H6110 Pionierbegroeiingen op rotsbodem	>0,05	>0,05	+ 0,00 (-)	
H9110 Veldbies-beukenbossen	0,06	0,06	+ 0,00	
H6230dkr Heischrale graslanden, droog kalkrijk	>0,05	>0,05	+ 0,00	


Rottige Meenthe & Brandemeer

Habitatype	Hectare met hoogste verschil			Ontwikkelingsruimte beschikbaar?
	Situatie 1	Situatie 2	Vershil *	
H91Do Hoogveenbossen	0,10	0,11	+ 0,00	
H7140B Overgangs- en trilvenen (veenmosrietlanden)	0,10	0,10	+ 0,00	
Lg05 Grote-zeggenmoeras	0,09	0,09	+ 0,00	
Lg02 Geïsoleerde meander en petgat	0,07	0,07	+ 0,00	
H3150baz Meren met krabbenscheer en fonteinkruiden, buiten afgesloten zeearmen	0,07	0,07	+ 0,00	
Lg07 Dotterbloemgrasland van veen en klei	0,09	0,09	+ 0,00	
ZGH3150baz Meren met krabbenscheer en fonteinkruiden, buiten afgesloten zeearmen	0,07	0,07	+ 0,00	
H7140A Overgangs- en trilvenen (trilvenen)	0,09	0,09	+ 0,00	
H7210 Galigaanmoerassen	0,09	0,09	+ 0,00	
H6410 Blauwgraslanden	0,08	0,08	+ 0,00	
H4010B Vochtige heiden (laagveengebied)	0,08	0,08	+ 0,00	

Kempenland-West

Habitatype	Hectare met hoogste verschil			Ontwikkelingsruimte beschikbaar?
	Situatie 1	Situatie 2	Vershil *	
ZGH91EoC Vochtige alluviale bossen (beekbegeleidende bossen)	0,09	0,09	+ 0,00	
H91EoC Vochtige alluviale bossen (beekbegeleidende bossen)	0,11	0,11	+ 0,00	
H2310 Stuifzandheiden met struikhei	0,10	0,10	+ 0,00	
H4030 Droge heiden	0,11	0,11	+ 0,00	
H4010A Vochtige heiden (hogere zandgronden)	0,10	0,11	+ 0,00	
H3160 Zure vennen	0,11	0,11	+ 0,00	
H7150 Pioniervegetaties met snavelbiezen	0,08	0,08	+ 0,00	
Lg03 Zwakgebufferde sloot	0,11	0,11	+ 0,00	
H3130 Zwakgebufferde vennen	0,10	0,10	+ 0,00	
H6410 Blauwgraslanden	0,09	0,09	+ 0,00	
L3130 Zwakgebufferde vennen	0,10	0,10	+ 0,00	
ZGH3130 Zwakgebufferde vennen	0,10	0,10	+ 0,00	

Aamsveen

Habitatype	Hectare met hoogste verschil			Ontwikkelingsruimte beschikbaar?
	Situatie 1	Situatie 2	Vershil *	
H91EoC Vochtige alluviale bossen (beekbegeleidende bossen)	0,35	0,35	+ 0,00	
ZGH91EoC Vochtige alluviale bossen (beekbegeleidende bossen)	0,35	0,35	+ 0,00	
H9120 Beuken-eikenbossen met hulst	0,35	0,35	+ 0,00	
H7120ah Herstellende hoogvenen, actief hoogveen	0,34	0,34	+ 0,00	
H3130 Zwakgebufferde vennen	0,32	0,32	+ 0,00	
H6230vka Heischrale graslanden, vochtig kalkarm	0,31	0,31	+ 0,00	
H4010A Vochtige heiden (hogere zandgronden)	0,31	0,32	+ 0,00	
H7150 Pioniervegetaties met snavelbiezen	0,30	0,30	+ 0,00	
H4030 Droge heiden	0,29	0,29	+ 0,00	
H6410 Blauwgraslanden	0,29	0,29	+ 0,00	
ZGH7120ah Herstellende hoogvenen, actief hoogveen	0,29	0,29	+ 0,00	
H7110A Actieve hoogvenen (hoogveenlandschap)	0,25	0,25	+ 0,00	

Sarsven en De Banen

Habitattype	Hectare met hoogste verschil			Ontwikkelingsruimte beschikbaar?
	Situatie 1	Situatie 2	Vershil *	
H3110 Zeer zwakgebufferde vennen	0,08	0,08	+ 0,00	
H3130 Zwakgebufferde vennen	0,08	0,08	+ 0,00	
Lg03 Zwakgebufferde sloot	0,09	0,09	+ 0,00	
H3140hz Kranswierwateren, op hogere zandgronden	0,09	0,09	+ 0,00	

Duinen Goeree & Kwade Hoek

Habitattype	Hectare met hoogste verschil			Ontwikkelingsruimte beschikbaar?
	Situatie 1	Situatie 2	Vershil *	
Lg12 Zoom, mantel en droog struweel van de duinen	0,07	0,07	+ 0,00	
H2160 Duindoornstruwelen	0,07	0,07	+ 0,00	
H1330A Schorren en zilte graslanden (buitendijks)	0,07	0,07	+ 0,00	
H2130A Grijs duinen (kalkrijk)	0,07	0,07	+ 0,00	
H2190B Vochtige duinvalleien (kalkrijk)	>0,05	>0,05	+ 0,00	
H2120 Witte duinen	>0,05	>0,05	+ 0,00	

Sint Pietersberg & Jekerdal

Habitatype	Hectare met hoogste verschil			Ontwikkelingsruimte beschikbaar?
	Situatie 1	Situatie 2	Vershil *	
H9160B Eiken-haagbeukenbossen (heuvelland)	0,06	0,06	+ 0,00	
ZGH9160B Eiken-haagbeukenbossen (heuvelland)	0,07	0,07	+ 0,00	
H6230dkr Heischrale graslanden, droog kalkrijk	0,06	0,06	+ 0,00	
H6110 Pionierbegroeiingen op rotsbodem	0,06	0,06	+ 0,00	
H6210 Kalkgraslanden	>0,05	>0,05	+ 0,00	
H6510A Glanshaver- en vossenstaartheoïlanden (glanshaver)	>0,05	>0,05	+ 0,00 (-)	

Ilperveld, Varkensland, Oostzanerveld & Twiske

Habitatype	Hectare met hoogste verschil			Ontwikkelingsruimte beschikbaar?
	Situatie 1	Situatie 2	Vershil *	
H7140B Overgangs- en trilvenen (veenmosrietlanden)	0,06	0,06	+ 0,00	
H91Do Hoogveenbossen	0,07	0,07	+ 0,00	
H3140lv Kranswierwateren, in laagveengebieden	>0,05	>0,05	+ 0,00	
ZGH7140B Overgangs- en trilvenen (veenmosrietlanden)	>0,05	>0,05	+ 0,00	
ZGH91Do Hoogveenbossen	0,06	0,06	+ 0,00 (-)	
H4010B Vochtige heiden (laagveengebied)	>0,05	>0,05	+ 0,00	

Grevelingen



Habitatype	Hectare met hoogste verschil			Ontwikkelingsruimte beschikbaar?
	Situatie 1	Situatie 2	Vershil *	
H2160 Duindoornstruwelen	0,07	0,07	+ 0,00	
H2190B Vochtige duinvalleien (kalkrijk)	0,07	0,07	+ 0,00	
H2170 Kruiwilgstruwelen	0,07	0,07	+ 0,00	
H1310B Zilte pionierbegroeiingen (zeevetmuur)	0,06	0,06	+ 0,00	
H1310A Zilte pionierbegroeiingen (zeekraal)	>0,05	>0,05	+ 0,00	
H1330B Schorren en zilte graslanden (binnendijks)	0,06	0,06	+ 0,00	

Weerribben








Habitatype	Hectare met hoogste verschil			Ontwikkelingsruimte beschikbaar?
	Situatie 1	Situatie 2	Vershil *	
Hg1Do Hoogveenbossen	0,13	0,13	+ 0,00	
ZGHg1Do Hoogveenbossen	0,13	0,13	+ 0,00	
H7210 Galigaanmoerassen	0,12	0,12	+ 0,00	
Lg05 Grote-zeggenmoeras	0,12	0,12	+ 0,00	
Lg07 Dotterbloemgrasland van veen en klei	0,11	0,11	+ 0,00	
ZGH3150baz Meren met krabbenscheer en fonteinkruiden, buiten afgesloten zearmen	0,11	0,11	+ 0,00	
Lgo8 Nat, matig voedselrijk grasland	0,11	0,11	+ 0,00	
H7140B Overgangs- en trilvenen (veenmosrietlanden)	0,12	0,12	+ 0,00	
H4010B Vochtige heiden (laagveengebied)	0,12	0,12	+ 0,00	
Lgo2 Geïsoleerde meander en petgat	0,12	0,12	+ 0,00	
ZGH7140B Overgangs- en trilvenen (veenmosrietlanden)	0,12	0,12	+ 0,00	
H3150baz Meren met krabbenscheer en fonteinkruiden, buiten afgesloten zearmen	0,11	0,11	+ 0,00	
H6410 Blauwgraslanden	0,11	0,11	+ 0,00	
H9999:34 Habitatype onbekend/onzeker KDW op basis meest kritische aangewezen type (H7120)	0,09	0,09	+ 0,00	

Habitatype	Hectare met hoogste verschil			Ontwikkelingsruimte beschikbaar?
	Situatie 1	Situatie 2	Vershil *	
H7140A Overgangs- en trilvenen (trilvenen)	0,12	0,12	+ 0,00	
ZGH3140lv Kranswierwateren, in laagveengebieden	0,10	0,11	+ 0,00	
H3140lv Kranswierwateren, in laagveengebieden	0,10	0,11	+ 0,00	
Lg10 Kamgrasweide & Bloemrijk weidevogelgrasland van het zand- en veengebied	0,12	0,12	+ 0,00	
ZGH7140A Overgangs- en trilvenen (trilvenen)	0,10	0,10	+ 0,00	
ZGH4010B Vochtige heiden (laagveengebied)	0,09	0,09	+ 0,00	









Kunderberg

Habitatype	Hectare met hoogste verschil			Ontwikkelingsruimte beschikbaar?
	Situatie 1	Situatie 2	Vershil *	
H9160B Eiken-haagbeukenbossen (heuvelland)	0,06	0,06	+ 0,00	
H6210 Kalkgraslanden	>0,05	>0,05	+ 0,00	

Bemelerberg & Schiepersberg

Habitattype	Hectare met hoogste verschil			Ontwikkelingsruimte beschikbaar?
	Situatie 1	Situatie 2	Verskil *	
Hg160B Eiken-haagbeukenbossen (heuvelland)	0,06	0,06	+ 0,00	
ZGHg160B Eiken-haagbeukenbossen (heuvelland)	0,06	0,06	+ 0,00	
ZGH6110 Pionierbegroeiingen op rotsbodem	>0,05	>0,05	+ 0,00	
ZGH6210 Kalkgraslanden	0,07	0,07	+ 0,00	
H6210 Kalkgraslanden	0,06	0,06	+ 0,00	
H6230dkr Heischrale graslanden, droog kalkrijk	>0,05	>0,05	+ 0,00	
H6110 Pionierbegroeiingen op rotsbodem	>0,05	>0,05	+ 0,00	











Regte Heide & Riels Laag

Habitatype	Hectare met hoogste verschil			Ontwikkelingsruimte beschikbaar?
	Situatie 1	Situatie 2	Vershil *	
H3160 Zure vennen	0,10	0,10	+ 0,00	
H4030 Droge heiden	0,10	0,10	+ 0,00	
H3130 Zwakgebufferde vennen	0,09	0,09	+ 0,00	
H91EoC Vochtige alluviale bossen (beekbegeleidende bossen)	0,09	0,09	+ 0,00	
H4010A Vochtige heiden (hogere zandgronden)	0,09	0,09	+ 0,00	
H7150 Pioniervegetaties met snavelbiezen	0,08	0,08	+ 0,00	
H2310 Stuifzandheiden met struikhei	0,07	0,07	+ 0,00	
ZGH3130 Zwakgebufferde vennen	0,06	0,06	+ 0,00	




Savelsbos

Habitatype	Hectare met hoogste verschil			Ontwikkelingsruimte beschikbaar?
	Situatie 1	Situatie 2	Vershil *	
ZGH6430C Ruigten en zomen (droge bosranden)	0,06	0,06	+ 0,00	
H9160B Eiken-haagbeukenbossen (heuvelland)	0,06	0,06	+ 0,00	
H9120 Beuken-eikenbossen met hulst	0,06	0,06	+ 0,00	
H6110 Pionierbegroeiingen op rotsbodern	0,06	0,06	+ 0,00	
H6210 Kalkgraslanden	>0,05	>0,05	+ 0,00	



Nieuwkoopse Plassen & De Haeck

Habitatype	Hectare met hoogste verschil			Ontwikkelingsruimte beschikbaar?
	Situatie 1	Situatie 2	Vershil *	
H3150baz Meren met krabbenscheer en fonteinkruiden, buiten afgesloten zeearmen	0,06	0,06	+ 0,00	
H7140B Overgangs- en trilvenen (veenmosrietlanden)	0,06	0,06	+ 0,00	
H91Do Hoogveenbossen	0,08	0,08	+ 0,00	
H3140lv Kranswierwateren, in laagveengebieden	0,07	0,07	+ 0,00	
Lg02 Geïsoleerde meander en petgat	0,07	0,07	+ 0,00	
Lg05 Grote-zeggenmoeras	0,07	0,07	+ 0,00	
H7140A Overgangs- en trilvenen (trilvenen)	0,06	0,06	+ 0,00	
H4010B Vochtige heiden (laagveengebied)	0,06	0,06	+ 0,00	
H7210 Galigaanmoerassen	0,06	0,06	+ 0,00	
H6410 Blauwgraslanden	0,06	0,06	+ 0,00	



Polder Westzaan

Habitatype	Hectare met hoogste verschil			Ontwikkelingsruimte beschikbaar?
	Situatie 1	Situatie 2	Vershil *	
H91Do Hoogveenbossen	0,06	0,06	+ 0,00	
ZGH91Do Hoogveenbossen	0,06	0,06	+ 0,00	
H7140B Overgangs- en trilvenen (veenmosrietlanden)	0,06	0,06	+ 0,00	




Kop van Schouwen

Habitatype	Hectare met hoogste verschil			Ontwikkelingsruimte beschikbaar?
	Situatie 1	Situatie 2	Vershil *	
H2180A Duinbossen (droog), berken-eikenbos	0,06	0,06	+ 0,00	
H2180C Duinbossen (binnenduinrand)	0,06	0,06	+ 0,00	
H2130A Griuze duinen (kalkrijk)	0,06	0,06	+ 0,00	
Lg12 Zoom, mantel en droog struweel van de duinen	0,06	0,06	+ 0,00	
H2160 Duindoornstruwelen	0,06	0,06	+ 0,00	
H2130B Griuze duinen (kalkarm)	0,06	0,06	+ 0,00	
H9999:116 Habitatype onbekend/onzeker KDW op basis meest kritische aangewezen type (H2130B;H2130C)	0,06	0,06	+ 0,00	
H2180B Duinbossen (vochtig)	0,06	0,06	+ 0,00	
H2130C Griuze duinen (heischraal)	0,06	0,06	+ 0,00	
H6410 Blauwgraslanden	0,06	0,06	+ 0,00	
H2190C Vochtige duinvalleien (ontkalkt)	>0,05	>0,05	+ 0,00	
H2150 Duinheiden met struikhei	>0,05	>0,05	+ 0,00	

Wormer- en Jisperveld & Kalverpolder



Habitattype	Hectare met hoogste verschil			Ontwikkelingsruimte beschikbaar?
	Situatie 1	Situatie 2	Vershil *	
H7140B Overgangs- en trilvenen (veenmosrietlanden)	0,06	0,06	+ 0,00	
H91Do Hoogveenbossen	0,06	0,06	+ 0,00	

Waddenzee



Habitattype	Hectare met hoogste verschil			Ontwikkelingsruimte beschikbaar?
	Situatie 1	Situatie 2	Vershil *	
H1330A Schorren en zilte graslanden (buitendijks)	0,06	0,06	+ 0,00	
H1320 Slijkgrasvelden	0,06	0,06	+ 0,00 (-)	
H1310A Zilte pionierbegroeiingen (zeekraal)	0,06	0,06	+ 0,00 (-)	
H1330B Schorren en zilte graslanden (binnendijks)	0,06	0,06	+ 0,00 (-)	
H2110 Embryonale duinen	0,06	0,06	+ 0,00 (-)	
H2160 Duindoornstruwelen	>0,05	>0,05	+ 0,00	
H2190B Vochtige duinvalleien (kalkrijk)	>0,05	>0,05	+ 0,00	
H2130A Grijs duinen (kalkrijk)	>0,05	>0,05	+ 0,00	
H2120 Witte duinen	>0,05	>0,05	+ 0,00	

Duinen Schiermonnikoog








Habitattype	Hectare met hoogste verschil			Ontwikkelingsruimte beschikbaar?
	Situatie 1	Situatie 2	Verskil *	
H2190Aom Vochtige duinvalleien (open water), oligo- tot mesotrofe vormen	0,06	0,06	+ 0,00	
H2170 Kruipwilgstruwelen	0,06	0,06	+ 0,00	
H2180B Duinbossen (vochtig)	0,06	0,06	+ 0,00	
H2190C Vochtige duinvalleien (ontkalkt)	0,06	0,06	+ 0,00	
ZGH2160 Duindoornstruwelen	>0,05	>0,05	+ 0,00	
H9999:6 Habitattype onbekend/onzeker KDW op basis meest kritische aangewezen type (H2130B;H2130C;H2130B;H2130C)	>0,05	>0,05	+ 0,00	
ZGH2130B Grijs duinen (kalkarm)	>0,05	>0,05	+ 0,00	
ZGH2120 Witte duinen	>0,05	>0,05	+ 0,00	
H1330A Schorren en zilte graslanden (buitendijks)	>0,05	>0,05	+ 0,00	
ZGH2180Abe Duinbossen (droog), berken-eikenbos	>0,05	>0,05	+ 0,00	
ZGH2180B Duinbossen (vochtig)	>0,05	>0,05	+ 0,00	
H2190B Vochtige duinvalleien (kalkrijk)	>0,05	>0,05	+ 0,00	
H2130C Grijs duinen (heischraal)	>0,05	>0,05	+ 0,00	
ZGH2180C Duinbossen (binnenduinrand)	>0,05	>0,05	+ 0,00	
H6410 Blauwgraslanden	>0,05	>0,05	+ 0,00	
ZGH2190C Vochtige duinvalleien (ontkalkt)	0,06	0,06	+ 0,00	

Habitattype	Hectare met hoogste verschil			Ontwikkelingsruimte beschikbaar?
	Situatie 1	Situatie 2	Vershil *	
ZGH2170 Kruiwilgstruwelen	0,06	0,06	+ 0,00	
ZGH2130A Grijs duinen (kalkrijk)	>0,05	>0,05	+ 0,00	

Noorbeemden & Hoogbos

Habitattype	Hectare met hoogste verschil			Ontwikkelingsruimte beschikbaar?
	Situatie 1	Situatie 2	Vershil *	
ZGH9160B Eiken-haagbeukenbossen (heuvelland)	0,06	0,06	+ 0,00	
H9160B Eiken-haagbeukenbossen (heuvelland)	>0,05	>0,05	+ 0,00	

Duinen Vlieland

Habitatype	Hectare met hoogste verschil			Ontwikkelingsruimte beschikbaar?
	Situatie 1	Situatie 2	Verskil *	
H2180Abe Duinbossen (droog), berken-eikenbos	0,06	0,06	+ 0,00	
ZGH2180Abe Duinbossen (droog), berken-eikenbos	0,06	0,06	+ 0,00	
ZGH2180B Duinbossen (vochtig)	0,06	0,06	+ 0,00	
H2130B Grijze duinen (kalkarm)	>0,05	>0,05	+ 0,00	
H2120 Witte duinen	0,06	0,06	+ 0,00	
H2140B Duinheiden met kraaihei (droog)	0,06	0,06	+ 0,00	
H2150 Duinheiden met struikhei	0,06	0,06	+ 0,00	
H2190C Vochtige duinvalleien (ontkalkt)	>0,05	>0,05	+ 0,00	
H2140A Duinheiden met kraaihei (vochtig)	>0,05	>0,05	+ 0,00	
H2180B Duinbossen (vochtig)	>0,05	>0,05	+ 0,00	
H2190Aom Vochtige duinvalleien (open water), oligo- tot mesotrofe vormen	>0,05	>0,05	+ 0,00	








Manteling van Walcheren

Habitattype	Hectare met hoogste verschil			Ontwikkelingsruimte beschikbaar?
	Situatie 1	Situatie 2	Verskil *	
H2180A Duinbossen (droog), berken-eikenbos	>0,05	>0,05	+ 0,00	
H2190C Vochtige duinvalleien (ontkalkt)	>0,05	>0,05	+ 0,00	
H2180C Duinbossen (binnenduinrand)	>0,05	>0,05	+ 0,00	
H2130B Grijs duinen (kalkarm)	0,05	>0,05	+ 0,00	
H2160 Duindoornstruwelen	>0,05	>0,05	+ 0,00	
H2180B Duinbossen (vochtig)	>0,05	>0,05	+ 0,00	

Oosterschelde

Habitattype	Hectare met hoogste verschil			Ontwikkelingsruimte beschikbaar?
	Situatie 1	Situatie 2	Verskil *	
H1330B Schorren en zilte graslanden (binnendijks)	>0,05	>0,05	+ 0,00	

Duinen Ameland

Habitattype	Hectare met hoogste verschil			Ontwikkelingsruimte beschikbaar?
	Situatie 1	Situatie 2	Verskil *	
H2130B Griuze duinen (kalkarm)	0,06	0,06	+ 0,00	
H2180B Duinbossen (vochtig)	0,06	0,06	+ 0,00	
H2180Abe Duinbossen (droog), berken-eikenbos	0,06	0,06	+ 0,00	
ZGH2180B Duinbossen (vochtig)	0,06	0,06	+ 0,00	
H2130A Griuze duinen (kalkrijk)	0,06	0,06	+ 0,00	
ZGH2130B Griuze duinen (kalkarm)	0,06	0,06	+ 0,00	
H9999:5 Habitattype onbekend/onzeker KDW op basis meest kritische aangewezen type (H2130C;H6230;H2130B;H6230;H2130C;H2130B)	>0,05	>0,05	+ 0,00	
H2170 Kruiwilgstruwelen	>0,05	>0,05	+ 0,00	
ZGH2170 Kruiwilgstruwelen	>0,05	>0,05	+ 0,00	
H2160 Duindoornstruwelen	0,05	>0,05	+ 0,00	

Duinen Terschelling

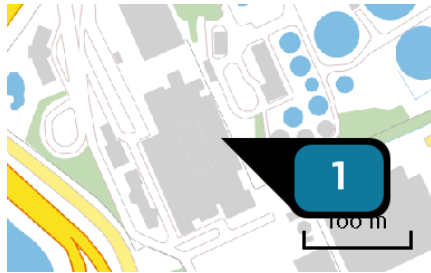
Habitatype	Hectare met hoogste verschil			Ontwikkelingsruimte beschikbaar?
	Situatie 1	Situatie 2	Verskil *	
H2180Abe Duinbossen (droog), berken-eikenbos	>0,05	>0,05	+ 0,00	
H2140B Duinheiden met kraaihei (droog)	>0,05	>0,05	+ 0,00	
ZGH2180B Duinbossen (vochtig)	>0,05	>0,05	+ 0,00	
H2180B Duinbossen (vochtig)	>0,05	>0,05	+ 0,00	
H2130B Grijze duinen (kalkarm)	>0,05	>0,05	+ 0,00	
H2150 Duinheiden met struikhei	0,05	>0,05	+ 0,00	
H2170 Kruiwilgstruwelen	0,06	0,06	+ 0,00	
ZGH2180Abe Duinbossen (droog), berken-eikenbos	0,06	0,06	+ 0,00	
H6410 Blauwgraslanden	>0,05	>0,05	+ 0,00	
H2140A Duinheiden met kraaihei (vochtig)	>0,05	>0,05	+ 0,00	
H2190C Vochtige duinvalleien (ontkalkt)	>0,05	>0,05	- 0,00	
H2160 Duindoornstruwelen	>0,05	>0,05	- 0,00	
ZGH2190C Vochtige duinvalleien (ontkalkt)	>0,05	>0,05	- 0,00	
H2130A Grijze duinen (kalkrijk)	>0,05	>0,05	- 0,00	

 Ontwikkelingsruimte beschikbaar

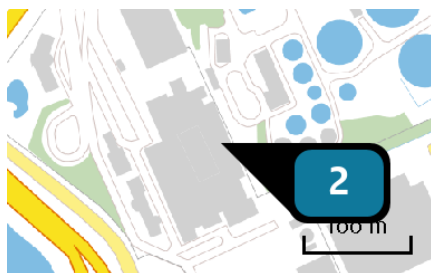
 Geen ontwikkelingsruimte beschikbaar

* Als de hoogste depositietoename plaatsvindt op een hexagoon waar géén sprake is van een (naderende) stikstofoverbelasting, dan is de hoogste toename op een hexagoon met wel een (naderende) stikstofoverbelasting tussen haakjes aangegeven.

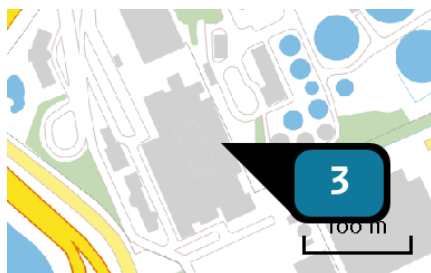
Emissie
(per bron)
Vergund Wnb 2015



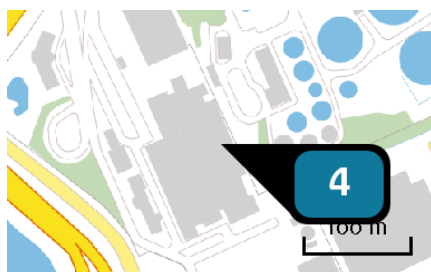
Naam Schoorsteen oven 1
 Locatie (X,Y) 197123, 442664
 Uitstoothoogte 90,5 m
 Warmteinhoud 2,085 MW
 Temporele variatie Standaard profiel industrie
 NOx 45,00 ton/j
 NH3 200,00 kg/j



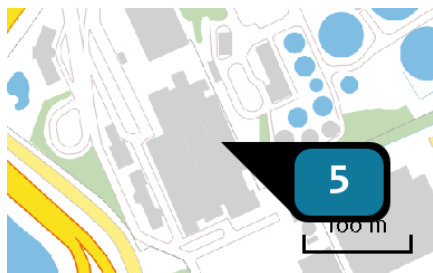
Naam Schoorsteen oven 2
 Locatie (X,Y) 197121, 442666
 Uitstoothoogte 90,5 m
 Warmteinhoud 2,311 MW
 Temporele variatie Standaard profiel industrie
 NOx 41,00 ton/j
 NH3 280,00 kg/j



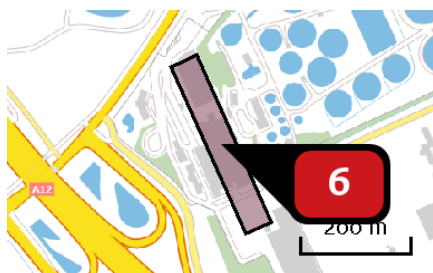
Naam Schoorsteen oven 3
 Locatie (X,Y) 197123, 442662
 Uitstoothoogte 90,5 m
 Warmteinhoud 2,426 MW
 Temporele variatie Standaard profiel industrie
 NOx 55,00 ton/j
 NH3 140,00 kg/j



Naam CDEM Schoorsteen rookgassen TCI
 Locatie (X,Y) 197120, 442663
 Uitstoothoogte 90,5 m
 Warmteinhoud 4,801 MW
 Temporele variatie Standaard profiel industrie
 NOx 30,00 ton/j
 NH3 2.100,00 kg/j

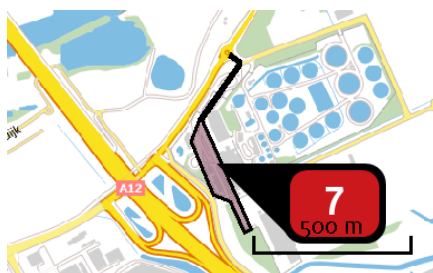


Naam **Schoorsteen compostering**
 Locatie (X,Y) **197119, 442660**
 Uitstoothoogte **90,5 m**
 Warmteinhoud **0,298 MW**
 Temporele variatie **Standaard profiel industrie**
 NH₃ **12.956,00 kg/j**



Naam **Materieel**
 Locatie (X,Y) **197099, 442670**
 NOx **20,30 ton/j**

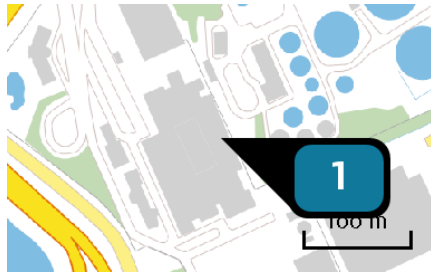
Voertuig	Omschrijving	Brandstof verbruik (l/j)	Uitstoot hoogte (m)	Spreiding (m)	Warmte inhoud (MW)	Stof	Emissie
AFW	Materieel inzet verspreid over terrein		4,0	4,0	0,0	NOx	20,30 ton/j



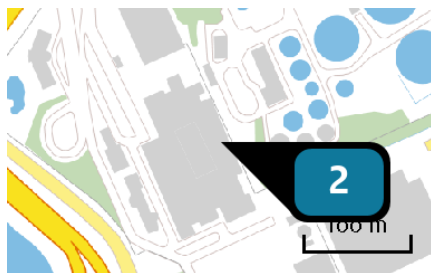
Naam **Voertuigbewegingen**
 Locatie (X,Y) **197050, 442674**
 NOx **1.180,00 kg/j**

Voertuig	Omschrijving	Brandstof verbruik (l/j)	Uitstoot hoogte (m)	Spreiding (m)	Warmte inhoud (MW)	Stof	Emissie
AFW	Rijden met voertuigen		4,0	4,0	0,0	NOx	1.180,00 kg/j

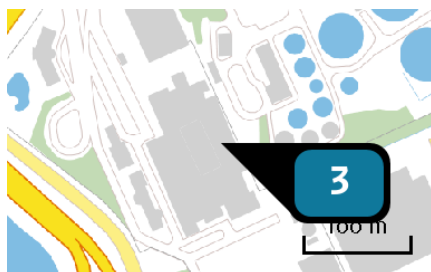
Emissie
(per bron)
Beoogd inclusief
CO₂-plant en
Balenopslag



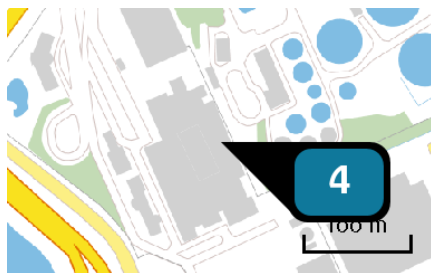
Naam 1b Schoorsteen oven 1 - 5% AVI-1
 Locatie (X,Y) 197123, 442664
 Uitstoothoogte 90,5 m
 Warmteinhoud 0,108 MW
 Temporele variatie Standaard profiel industrie
 NO_x 647,00 kg/j
 NH₃ 3,00 kg/j



Naam 1c Schoorsteen oven 1 - 100% AVI-1
 Locatie (X,Y) 197123, 442664
 Uitstoothoogte 90,5 m
 Warmteinhoud 2,085 MW
 Temporele variatie Standaard profiel industrie
 NO_x 32,05 ton/j
 NH₃ 142,00 kg/j



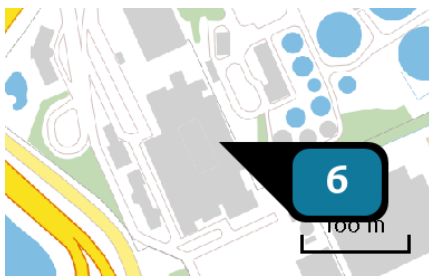
Naam 1a Schoorsteen output CO₂-plant - 95% AVI-1
 Locatie (X,Y) 197119, 442660
 Uitstoothoogte 90,5 m
 Warmteinhoud 0,673 MW
 Temporele variatie Standaard profiel industrie
 NO_x 12.298,00 kg/j
 NH₃ 55,00 kg/j



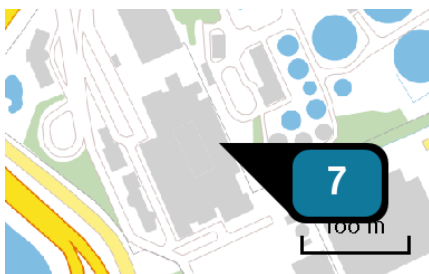
Naam 2b Schoorsteen oven 2 - 5% AVI-2
 Locatie (X,Y) 197121, 442666
 Uitstoothoogte 90,5 m
 Warmteinhoud 0,120 MW
 Temporele variatie Standaard profiel industrie
 NO_x 590,00 kg/j
 NH₃ 4,00 kg/j



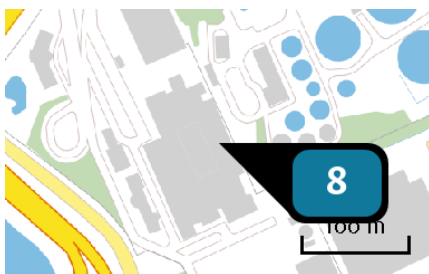
Naam 2c Schoorsteen oven 2 - 100% AVI-2
 Locatie (X,Y) 197121, 442666
 Uitstoothoogte 90,5 m
 Warmteinhoud 2,311 MW
 Temporele variatie Standaard profiel industrie
 NOx 29,20 ton/j
 NH3 199,00 kg/j



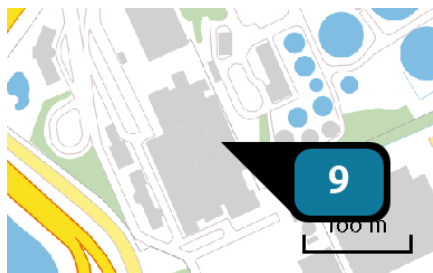
Naam 2a Schoorsteen output CO2-plant - 95% AVI-2
 Locatie (X,Y) 197119, 442660
 Uitstoothoogte 90,5 m
 Warmteinhoud 0,727 MW
 Temporele variatie Standaard profiel industrie
 NOx 11.205,00 kg/j
 NH3 77,00 kg/j



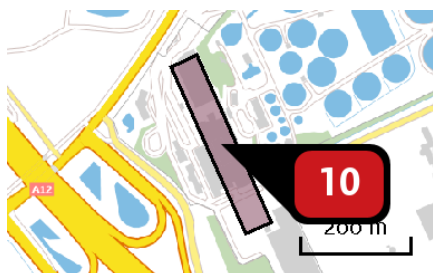
Naam Schoorsteen oven 3
 Locatie (X,Y) 197123, 442662
 Uitstoothoogte 90,5 m
 Warmteinhoud 2,426 MW
 Temporele variatie Standaard profiel industrie
 NOx 55,00 ton/j
 NH3 140,00 kg/j



Naam CDEM Schoorsteen rookgassen TCI
 Locatie (X,Y) 197120, 442663
 Uitstoothoogte 90,5 m
 Warmteinhoud 4,801 MW
 Temporele variatie Standaard profiel industrie
 NOx 30,00 ton/j
 NH3 2.100,00 kg/j

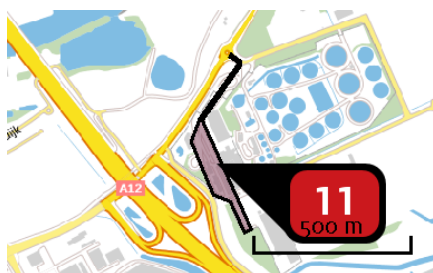


Naam **Schoorsteen compostering**
 Locatie (X,Y) **197119, 442660**
 Uitstoothoogte **90,5 m**
 Warmteinhoud **0,298 MW**
 Temporele variatie **Standaard profiel industrie**
 NH₃ **12.956,00 kg/j**



Naam **Materieel**
 Locatie (X,Y) **197099, 442670**
 NOx **20,60 ton/j**

Voertuig	Omschrijving	Brandstof verbruik (l/j)	Uitstoot hoogte (m)	Spreiding (m)	Warmte inhoud (MW)	Stof	Emissie
AFW	Materieel inzet verspreid over terrein		4,0	4,0	0,0	NOx	20,60 ton/j



Naam **Voertuigbewegingen**
 Locatie (X,Y) **197050, 442674**
 NOx **1.230,00 kg/j**

Voertuig	Omschrijving	Brandstof verbruik (l/j)	Uitstoot hoogte (m)	Spreiding (m)	Warmte inhoud (MW)	Stof	Emissie
AFW	Rijden met voertuigen		4,0	4,0	0,0	NOx	1.230,00 kg/j

Disclaimer

De initiatiefnemer is zelf verantwoordelijk voor de kwaliteit van de projectinvoer en de aanvraag wordt getoetst door het bevoegd gezag. De eigenaar van AERIUS aanvaardt geen aansprakelijkheid voor de inhoud van de door de gebruiker aangeboden informatie. AERIUS is een geregistreerd handelsmerk in Europa. Alle rechten die niet expliciet worden verleend, zijn voorbehouden.

Rekenbasis

Deze berekening is tot stand gekomen op basis van:

AERIUS versie 2016L_20171003_1682e2550c

Database versie 2016L_20170828_c3f058foof

Voor meer informatie over de gebruikte methodiek en data zie:

<https://www.aerius.nl/nl/factsheets/uitleg>