

gemeente  
**Haaren**

Haaren  
Helvoirt  
Esch  
Biezenmortel

# 2013

## Beleidsregels bewegwijzering (toeristische) objecten in Haaren



Gemeente Haaren

December 2013

# INHOUDSOPGAVE

---

	<i>Pagina</i>
<b>Leeswijzer</b>	<b>3</b>
<b>1. Inleiding</b>	<b>4</b>
1.1. Aanleiding	4
1.2. Doelstelling	5
1.3. Afbakening	5
<b>2. Methodiek</b>	<b>6</b>
2.1. Objecten gelegen in de gemeente Haaren	6
2.1.1. Toetsing bewegwijzering	6
2.1.2. Richtlijnen bewegwijzering	12
2.2. Objecten gelegen binnen en buiten de gemeente Haaren	13
2.2.1. Toetsing bewegwijzering	13
2.2.2. Richtlijnen bewegwijzering	13
<b>3. Uitvoering beleidsregels</b>	<b>14</b>
3.1. Aanvraag	14
3.2. Vervanging huidige bewegwijzering	14
3.3. Afwijking criteria	14
3.4. Kosten	15
<b>Bijlage</b>	<b>16</b>

**Leeswijzer**

Deze beleidsregels bevatten drie hoofdstukken en één bijlage. Deze leeswijzer geeft u per hoofdstuk een overzicht van de inhoud. In hoofdstuk 1 wordt in het kort uitgelegd wat de aanleiding voor beleidsregels voor toeristische bewegwijzering is en welke doelstelling we daarbij voor ogen hebben. Het geeft ook weer wat wel en wat niet met deze beleidsregels is meegenomen. Vervolgens geeft hoofdstuk 2 de methodiek weer waaraan een verzoek tot verwijzing wordt getoetst en hoe deze tot uitvoering wordt gebracht. Hoofdstuk 3 gaat in op de uitvoering en kosten van de toeristische bewegwijzering in de gemeente. In de bijlage vindt u een overzicht van de symbolen voor objectbewegwijzering.

# HOOFDSTUK 1 - INLEIDING

---

## 1.1. Aanleiding

In Biezenmortel, Esch, Haaren en Helvoirt zijn verschillende vormen van bewegwijzering aanwezig. Mede uit de contacten met ondernemers is het afgelopen jaar gebleken dat er behoefte is aan uniforme bewegwijzering van toeristische objecten/ondernemingen.

Op 21 maart 2013 heeft Wethouder Van de Wiel, gemeente Boxtel, kartrekker platform Toerisme en Recreatie in het Groene Woud, een advies uitgebracht voor wat betreft toeristisch-recreatieve object bewegwijzering in Het Groene Woud. Het advies aan de gemeenten is om toeristische bewegwijzering te laten ontwikkelen binnen de CROW richtlijnen en in de stijl van Het Groene Woud. Op deze manier wordt de branding en de gastvrijheid van het gebied versterkt. Op basis van bepaalde selectiecriteria is Revis, onderdeel van de HR groep, aangedragen als externe partij die de uitvoering dient op te pakken.

Gezien het feit dat er ook daadwerkelijk behoefte is aan nieuwe bewegwijzering is dit voor de gemeente Haaren (naast gemeente Oisterwijk, Sint-Michielsgestel en Schijndel) een goede aanleiding om aan te haken op dit initiatief.



*Voorbeeld bewegwijzering Haaren – groen/wit*



*Voorbeeld bewegwijzering Esch – wit/blauw*



*Voorbeeld bewegwijzering Helvoirt – wit/blauw*



*Voorbeeld bewegwijzering Biezenmortel – hout/wit*

## **1.2. Doelstelling**

### *Regionaal doel*

De volgende argumenten geven het belang aan van een uniforme toeristische bewegwijzering in Het Groene Woud.

- Branding: Een impuls geven aan het imago van Het Groene Woud als toeristische recreatieve regio;
- Economie: Het stimuleren van het gebruik van toeristisch recreatieve voorzieningen;
- Herkenning grensgebied Het Groene Woud;
- Duurzaamheid en verkeersveiligheid: Het aantal verreden kilometers wordt verminderd doordat bezoekers hun bestemming sneller weten te vinden;
- Routing bezoekersstroom: Bewust bezoekers een bepaalde route laten volgen;
- Herkenbaarheid: Eenheid in informatievoorziening;
- Efficiëntie: Voorkomt wildgroei bebording;
- Bevordering samenwerking in Het Groene Woud.

### *Gemeentelijk doel*

Het doel van deze beleidsregels is om te komen tot een logische, herkenbare en doeltreffende objectenbewegwijzering. Bewegwijzering vervult een essentiële functie voor de weggebruiker en de wegbeheerder. Door bewegwijzering kan de weggebruiker zijn plaats bepalen en vooral zijn weg vinden naar de bestemming. Een eenduidige, uniforme bewegwijzering zorgt voor een vlotte en veilige verkeersafwikkeling. Voor de verkeersdeelnemers betekent dit een verbetering van de vindbaarheid van bestemmingen, zonder wildgroei van borden. Het voorkomt 'zoekend verkeer' op het wegennet en bevordert daarmee de veiligheid, bereikbaarheid en leefbaarheid. Beleidsregels met een duidelijk en eenduidig toetsingskader, dat zodanig is opgesteld dat verzoeken tot verwijzing van derden, bedrijven en instellingen snel getoetst kunnen worden, bevordert de interne efficiency en een snelle afhandeling van aanvragen.

## **1.3. Afbakening**

Bewegwijzering kan in een tweetal categorieën worden onderverdeeld; utilitaire bewegwijzering en objectenbewegwijzering. Utilitaire bewegwijzering bevat informatieve verkeersborden, bedoeld voor verkeersgeleiding naar doelen van algemeen belang. Hieronder vallen de ANWB masten, -paddenstoelen en fietsbewegwijzering. Onder objectenbewegwijzering valt de informatievoorziening naar bestemmingen binnen de gemeente met een toeristisch, openbaar of commercieel karakter. Voorbeelden hiervan zijn de bebording naar buitenplaatsen, VVV kantoren en gemeentekantoren.

Deze beleidsregels gaan specifiek in op de toepassing van vaste bewegwijzering in de gemeente Haaren. Deze beleidsregels gaan niet in op de toepassing van utilitaire bewegwijzering, de bewegwijzering van industrieterreinen en tijdelijke bewegwijzering. Deze blijven in de huidige vorm en omvang gehandhaafd.

## HOOFDSTUK 2 – METHODIEK

---

Om verzoeken tot verwijzing snel en effectief te kunnen toetsen, is een systematische aanpak noodzakelijk waarin op grond van selectiecriteria exact wordt bepaald of een doel, gebied of object een verwijzing krijgt, welk type verwijzing deze krijgt en waar deze verwijzing precies komt. Hiertoe wordt onderstaande methodiek gebruikt.

### **2.1. Objecten gelegen in de gemeente Haaren**

#### ***2.1.1. Toetsing bewegwijzering***

Allereerst wordt het verzoek tot verwijzing getoetst aan drie algemene uitgangspunten waar de bewegwijzering aan dient te voldoen. Nadat het verzoek tot verwijzing getoetst is aan de drie algemene uitgangspunten, wordt het doel, gebied of object aan de hand van criteria voor bewegwijzering en aanvullende criteria op selectie getoetst of deze wel of niet wordt bewegwijzerd middels objectenbewegwijzering. Voldoet het verzoek ook hieraan dan komt het doel, gebied of object in aanmerking voor verwijzing.

Voor de toeristisch-recreatieve objectbewegwijzering is de aard van de objecten van belang. Recreatie en toerisme zijn hierbij uitgangspunt. Daarnaast wordt gekeken naar de toegankelijkheid en het algemeen nut van het doel, gebied of object. Ook aspecten als de ligging of het een verblijfsfunctie betreft en of een bijzondere betekenis heeft voor de gemeente Haaren worden hierbij meegenomen.

#### *Algemene uitgangspunten voor bewegwijzering*

De bewegwijzering dient:

1. Doelmatig te zijn
2. Gericht te zijn op alle weggebruikers
3. Te passen binnen de gezamenlijke aanpak in de regio Het Groene Woud.

#### *Doelmatig*

Eerste belangrijke uitgangspunt is dat de bewegwijzering in de gemeente Haaren dient te voldoen aan de algemene doelstelling van bewegwijzering zoals geformuleerd in hoofdstuk 3 van de Rijksrichtlijn Bewegwijzering 2004:

*'Een zo groot mogelijke zekerheid aan de weggebruiker verschaffen over het volgen van de route die hij/zij voorafgaande aan of tijdens zijn/haar reis, eventueel door het raadplegen van een wegenkaart heeft gekozen.'*

Daarnaast moet de bewegwijzering aansluiten bij het Bewegwijzering- en aanduidingenbeleid van de Provincie Noord Brabant. De bewegwijzering dient voornamelijk ten dienste te staan van de weggebruiker. Indien een verwijzing naar een doel, gebied of object geen zekerheid over de te volgen route brengt (de weggebruiker in verwarring brengt), zal een verwijzing dan ook niet worden aangebracht. Dit mede uit het oogpunt van soberheid van de bewegwijzering en om een halt toe te roepen aan de wildgroei aan verwijzingen. Soberheid is en mag echter niet een doel op zich worden. Voorop staat doelmatigheid van de bewegwijzering, daarna wordt bekeken hoe dit zo sober mogelijk kan gebeuren.

#### *Gericht op alle weggebruikers*

Tweede uitgangspunt sluit naadloos aan op het vorige punt. De objectbewegwijzering dient gericht te zijn op alle weggebruikers. Zo wordt een zo groot mogelijke zekerheid over de te volgen route naar een bepaald doel, gebied of object verschaft.

*Past binnen de gezamenlijke aanpak in de regio Het Groene Woud.*

Ten aanzien van de uitvoering van de borden is een derde belangrijk beleidsuitgangspunt dat het te realiseren verwijssysteem zoveel mogelijk uniform is met het in de omliggende gemeenten/plaatsen in de regio toegepaste verwijssysteem. Wanneer bewegwijzering op bepaalde locaties kan worden geclusterd zal de vormgeving van Het Groene Woud worden toegepast. Zie onderstaande afbeelding voor een voorbeeld op de Veluwe.



*Toeristisch gebied Het Groene Woud*



*Voorbeeld toeristisch gebied De Veluwe clustering bewegwijzering*

*Criteria voor bewegwijzering*

Bij aanvragen voor bewegwijzering geeft onderstaand selectieschema duidelijkheid of de aanvraag gehonoreerd wordt en welke voorzieningen in aanmerking komen voor bewegwijzering. Aanvragen kunnen op deze wijze evenwichtig en objectief worden beoordeeld.

**1. Betreft het een voorziening grotendeels gericht op recreatie en/of toerisme?**

Ja, ga door naar 5  
Nee, ga door naar 2

**2. Betreft het een voorziening van algemeen maatschappelijk nut?**

Ja, ga door naar 3  
Nee, ga door naar 13

**3. Betreft het een voorziening die in noodgevallen (ziekte of misdrijf) voor onbekenden snel te vinden moet zijn?**

Ja, ga door naar 12  
Nee, ga door naar 4

**4. Betreft de voorziening het gemeentehuis?**

Ja, ga door naar 12  
Nee, ga door naar 5

**5. Is de voorziening toegankelijk voor toeristen, recreanten en/of passanten?**

Ja, ga door naar 6  
Nee, ga door naar 13

**6. Betreft het een toeristisch infokantoor, dagrecreatieve voorziening of sportaccommodatie?**

Ja, ga door naar 12  
Nee, ga door naar 7

**7. Betreft het een verblijfsrecreatieve voorziening?**

Ja, ga door naar 12  
Nee, ga door naar 8

**8. Betreft het een horecaonderneming met verblijfsaccommodatie (hotel) en/of congresaccommodatie?**

Ja, ga door naar 12  
Nee, ga door naar 9

**9. Betreft het een horecaonderneming met restaurantfunctie?**

Ja, ga door naar 10  
Nee, ga door naar 11

**10. Ligt de voorziening in het centrum?**

Ja, ga door naar 11  
Nee, ga door naar 13

**11. Is de voorziening uniek/van bijzondere betekenis voor de streek?**

Ja, ga door naar 12  
Nee, ga door naar 13

**12. Doelverwijzing mogelijk indien voldaan wordt aan de aanvullende criteria op selectie.**

**13. Doelverwijzing is niet mogelijk.**



	<b>Object Algemeen maatschappelijk nut</b>	<b>Wel of niet bewegwijzerd</b>	<b>Voorwaarde/uitzondering</b>
1	Gemeentehuis	Wel	Trekt ter plaatse onbekend verkeer aan.
2	Politiebureau	Niet	Niet 24 uur bezet.
3	Brandweer	Niet	Trekt nauwelijks verkeer aan.
4	Huisartsen	Niet	Trekt nauwelijks verkeer aan.
5	Tandartsen, dierenartsen	Niet	Trekt nauwelijks verkeer aan.
6	Apotheek	Niet	Wordt hoofdzakelijk door plaatselijke bewoners bezocht.
7	Begraafplaatsen	Niet	Trekt nauwelijks verkeer aan.
8	Dierenbegraafplaats	Niet	Trekt nauwelijks verkeer aan.
9	Verzorgingstehuis, verpleeghuis	Niet	Trekt nauwelijks verkeer aan.
10	Bibliotheek	Niet	Trekt nauwelijks verkeer aan.
11	Buurthuizen	Niet	Trekt nauwelijks verkeer aan.
12	Kinderdagverblijven	Niet	Trekt nauwelijks verkeer aan.
13	Scouting	Niet	Trekt nauwelijks verkeer aan.
14	Onderwijsinstellingen	Niet	Trekt nauwelijks verkeer aan.
15	Winkelcentra	Niet, tenzij	Ligging op een bijzondere locatie.
16	Tankstations en andere voorzieningen voor weggebruikers	Niet	Trekt nauwelijks onbekend verkeer aan en hoeven niet te worden verwezen (zijn duidelijk zichtbaar).
17	VVV	Wel	Trekt ter plaatse onbekend verkeer aan. Heeft een belangrijke hulpverlenende functie.
18	Cafetaria's	Niet	Trekt nauwelijks onbekend verkeer aan.

	<b>Object Algemeen maatschappelijk nut</b>	<b>Wel of niet bewegwijzerd</b>	<b>Voorwaarde/uitzondering</b>
19	Campings/minicampings	Wel, mits	Trekt ter plaatse onbekend verkeer aan. Met minimaal 8 standplaatsen. Moet ingeschreven zijn bij KvK en vergunning van gemeente hebben.
20	Theater/culturele centra	Wel	Trekt bij bepaalde activiteiten ter plaatse onbekend verkeer aan.
21	Hotels en pensions	Wel, mits	Trekt ter plaatse onbekend verkeer aan. Met minimaal 8 slaapplekken. Moet ingeschreven zijn bij de KvK en vergunning van gemeente hebben.
22	Bed & Breakfasts	Wel, mits	Trekt ter plaatse onbekend verkeer aan. Met minimaal 2 slaapplekken. Moet ingeschreven zijn bij de KvK en vergunning van gemeente hebben.
23	Jeugdherberg en groepsaccommodaties	Wel, mits	Trekt ter plaatse onbekend verkeer aan. Met minimaal 8 slaapplekken. Moet ingeschreven zijn bij KvK en vergunning van gemeente hebben.
24	Restaurants, bistro's, eetcafés	Wel, mits	Trekt ter plaatse lokaal verkeer aan. Moet plaats bieden aan meer dan 25 gasten. Moet ingeschreven zijn bij KvK en vergunning van gemeente hebben.
25	Musea	Wel	Trekt ter plaatse onbekend verkeer aan. Openbaar en toegankelijk.
26	Recreatie- bungalow- en stacaravanpark	Wel, mits	Trekt ter plaatse onbekend verkeer aan. Met minimaal 8 plaatsen. Moet ingeschreven zijn bij KvK en vergunning van gemeente hebben.
27	Sportaccommodaties (sportpark/sporthal)	Wel	Trekt ter plaatse onbekend verkeer aan. Alleen locaties worden verwezen wanneer deze niet op ANWB-bewegwijzering vermeld staan. Voorwaarden zijn vermeld onder paragraaf 2.4.2. (object-bewegwijzering).
28	Sportverenigingen	Niet	Alleen locaties worden verwezen (wanneer deze niet op de ANWB-bewegwijzering staan). Op het sportcomplex mogen de verenigingen wel verwezen worden.
29	Sporthallen	Wel, mits	Openbaar en toegankelijk.
30	Visvijvers	Wel, mits	Openbaar en toegankelijk.
31	Kerken	Niet	Zijn goed te vinden.
32	Kapellen	Niet	Openbaar en toegankelijk en van religieuze of historische waarde.

	<b>Object Algemeen nut</b>	<b>Wel of niet bewegwijzerd</b>	<b>Voorwaarde/uitzondering</b>
33	Toeristisch belangrijke objecten	Wel, mits	Openbaar en toegankelijk.
34	Dagrecreatie bedrijven	Wel, mits	Openbaar en toegankelijk.
35.	Grafheuvels	Wel, mits	Gelegen op moeilijk vindbare plaatsen. Openbaar en toegankelijk.
36	Molens	Wel, mits	Openbaar en toegankelijk en van culturele of historische waarde.
37	Maneges	Niet, tenzij	Indien deze overdekt zijn en er een paard gehuurd kan worden, dan wel onder begeleiding paard kan worden gereden door toeristen/recreanten en waar regionale wedstrijden worden gehouden.
37	Feestzalen	Wel, mits	Iedere horecagelegenheid met zaalverhuur voor bruiloften en partijen van minimaal 100 personen komt, mits deze aan de wettelijke voorschriften voldoet, in aanmerking voor bewegwijzering. Moet ingeschreven bij KvK en vergunning van gemeente hebben.
39	Monumenten, landgoederen	Wel, mits	Toegankelijk voor derden en recreatieve waarden.
40	Streekwinkels	Niet, tenzij	Streekwinkel onderdeel recreatief concept. Moet ingeschreven bij KvK en vergunning van gemeente hebben.

## 2.1.2. Richtlijnen bewegwijzering

### Objectenbewegwijzering

Objecten, die gelegen zijn binnen een bebouwde kom, worden bewegwijzerd binnen een straal van 1500 meter rondom dit object met een maximum aantal op 3 locaties. Objecten, die gelegen zijn buiten de bebouwde kom, worden bewegwijzerd vanaf de dichtstbijzijnde gebiedsontsluitingsweg en erftoegangsweg type 1 (buiten bebouwde kom). Hiervoor geldt een maximum aantal op 5 locaties.

Een uitzondering hierop vormen sportaccommodaties, die gelegen zijn op een sportcomplex, een locatie waar 2 of meer sporten kunnen worden beoefend. Deze worden buiten dit sportcomplex niet afzonderlijk bewegwijzerd, maar worden bewegwijzerd onder de noemer van het sportcomplex, waarop deze gelegen zijn. Op het terrein van dit sportcomplex kunnen dan afzonderlijke verwijzingen naar de verschillende, op dit terrein gelegen, sportaccommodaties worden geplaatst.

Het te kiezen type objectwegwijzer is conform CROW-richtlijn publicatie 262:

- a. Objectenwegwijzers binnen de bebouwde kom
- b. Objectenwegwijzers buiten de bebouwde kom

### Objectwegwijzers binnen de bebouwde kom

Voor de bewegwijzering van objecten in de bebouwde kom van Haaren en objecten, die gelegen zijn in de als bebouwde kom aangewezen gebieden, wordt gekozen voor het toepassen van langwerpige klein model strokenborden, welke vervolgens gestapeld geplaatst worden op (zo veel mogelijk bestaande) flespalen, buispalen of aan masten. Hierbij worden de borden uitgevoerd in blauwe ondergrond met opschrift zwart op een wit retro reflecterend veld en voorzien van symbolen, die voor de weggebruiker snel herkenbaar zijn, mede ook om mensen, die last hebben van woordblindheid, tegemoet te komen. De pictogrammen zijn conform het CROW-model (zie bijlage 1). Dit alles conform de richtlijn van het CROW en uit oogpunt van het bereiken van uniformiteit in de bewegwijzering met omliggende buurgemeenten.

### Objectwegwijzers buiten de bebouwde kom

Vanwege het bereiken van uniformiteit (hoofdbeleidsuitgangspunt), is het toepassen van hetzelfde systeem als buurgemeenten gewenst. Voor bewegwijzering van objecten buiten de bebouwde kom wordt dan ook gekozen voor het systeem, zoals dit door het CROW wordt toegepast en zoals weergegeven is op het voorbeeld op onderstaande figuur.

Hierbij wordt iedere vermelding geplaatst op langwerpige groot model strokenborden, welke vervolgens gestapeld geplaatst worden op (zoveel mogelijk bestaande) flespalen of aan masten. Voor de lokale objecten is de ondergrond blauw en de letters zijn zwart op een retoreflecterend witte ondergrond, voor de toeristische- /recreatieve objecten is de ondergrond bruin met witte retoreflecterende letters. Bovendien kunnen gestandaardiseerde pictogrammen worden toegepast conform het CROW-model, die voor de weggebruikers snel herkenbaar zijn.



Voorbeeld uitvoering bord.

## **2.2. Objecten gelegen buiten de gemeente Haaren**

Het kan voorkomen, dat de gemeente aanvragen krijgt voor de bewegwijzering van toeristisch recreatieve objecten, die niet gelegen zijn op het grondgebied van de gemeente Haaren, maar verwezen willen worden vanaf een weg wel gelegen op het grondgebied van de gemeente Haaren. Deze aanvragen worden als volgt beoordeeld.

### ***2.2.1. Toetsing bewegwijzering***

Criteria voor bewegwijzering (toeristische-recreatieve objecten niet gelegen op grondgebied gemeente Haaren).

#### **1. Voldoet het te bewegwijzeren object aan de voorwaarden van de gemeente Haaren?**

Ja, ga door naar 2

Nee, ga door naar 6

#### **2. Is het te bewegwijzeren object bewegwijzerd in de gemeente van herkomst?**

Ja, ga door naar 3

Nee, ga door naar 6

#### **3. Is de bewegwijzering vanaf de weg gelegen in de gemeente Haaren een logische wijze van bewegwijzering?**

Ja, ga door naar 3a

Nee, ga door naar 6

#### **3a. Moet anders vanuit een bepaalde hoofd-aanrijroute een grote omweg worden gemaakt?**

Ja, ga door naar 3b

Nee, ga door naar 6

#### **3b. Wordt daarmee voorkomen dat er verkeer door een kern geleid wordt?**

Ja, ga door naar 3c

Nee, ga door naar 6

#### **3c. Wordt daarmee verkeersgevaarlijke situaties vermeden?**

Ja, ga door naar 4

Nee, ga door naar 6

#### **4. Past de aanvraag binnen het kader van dit beleidsplan?**

Ja, ga door naar 5

Nee, ga door naar 6

#### **5. Object komt in aanmerking voor verwijzing.**

#### **6. Object komt niet in aanmerking voor verwijzing.**

### ***2.2.2. Richtlijnen bewegwijzering***

De richtlijnen voor bewegwijzering voor toeristisch recreatieve objecten, die niet gelegen zijn op het grondgebied van de gemeente Haaren, komen overeen met de richtlijnen beschreven in paragraaf 2.1.2.

## **HOOFDSTUK 3 – UITVOERING BELEIDSREGELS**

---

De gemeente Haaren besteedt de toeristische bewegwijzering uit aan door het college aangewezen particulier bedrijf (verder genoemd als uitvoerend bedrijf). De bevoegdheid zal niet worden overgedragen, enkel de uitvoering.

### **3.1. Aanvraag**

Via de gemeentelijke site van de gemeente Haaren en het lokale weekblad informeert de gemeente Haaren ondernemers over de nieuwe richtlijnen van de toeristische bewegwijzering. De gemeente adviseert de ondernemer hierbij om contact op te nemen met het uitvoerend bedrijf. Elke ondernemer kan bij het uitvoerend bedrijf een verzoek tot bewegwijzering indienen. Het uitvoerend bedrijf neemt namens de

gemeente de aanvraag in behandeling en controleert of het object voldoet aan de door de gemeente vastgestelde criteria, waarna zij de gekozen route ter goedkeuring aan de gemeente Haaren voorleggen. De plaatsing, het beheer en onderhoud van de bebording wordt door het uitvoerende bedrijf verzorgd.

### **3.2. Vervanging huidige bewegwijzering**

Bestaande toeristisch-recreatieve objectverwijzingen, die qua kleurstelling niet voldoen aan de in de CROW-richtlijn 262 gestelde eisen, moeten worden vervangen. Dit hoeft niet onmiddellijk te gebeuren, maar aanbevolen wordt de oude borden te vervangen door de nieuwe borden als:

- de levensduur is bereikt;
- een of meerdere borden aan dezelfde ondersteuningsconstructie worden vervangen;
- een bedrijf van eigenaar verandert.

Aanbevolen wordt alle toeristisch-recreatieve objectbewegwijzering oude stijl binnen een termijn van 8 jaar te vervangen. Voor de gemeentelijke objectbewegwijzering is het raadzaam om bij aanvang van de uitvoering van toeristische bewegwijzering binnen bebouwde kom direct alle oude borden te vervangen als voorbeeldfunctie. Voor de private objecten kiezen we de weg van de geleidelijkheid, waarbij we de toeristische ondernemers zullen stimuleren een deel te nemen aan deze nieuwe bewegwijzering, die aansluit bij de landelijke richtlijn en het imago van de gemeente Haaren, maar ook van het private object zal verhogen!

### **3.3. Afwijking criteria**

In bijzondere gevallen, waaronder de situatie dat een aanvrager meent dat ten behoeve van zijn aanvraag moet worden afgeweken van het beleid, legt de uitvoerende partij, in dit geval Revis, de aanvraag ter beoordeling aan het college van burgemeester en wethouders voor.

### **3.4. Kosten**

#### **3.4.1. Aanvrager**

Het uitvoerende bedrijf brengt de kosten voor bewegwijzering in rekening bij de aanvrager. Gemiddeld zijn er 2 à 3 borden nodig om een object duidelijk te bewegwijzeren.

#### **3.4.2. Provincie**







































































Bij toeristisch recreatieve objecten gelegen aan provinciale wegen, komt de bewegwijzering voor rekening van de provincie. Het uitvoerende bedrijf neemt hiervoor contact op met de provincie.

#### **3.4.3. Gemeente Haaren**

In onderstaande tabel is weergegeven welke verwijzingen naar objecten worden bekostigd door de gemeente Haaren. Voorwaarde is dat de objecten conform de gestelde criteria voor verwijzing in aanmerking komen. Voor alle overige objecten, die niet op de lijst genoemd zijn, geldt dat verwijzingen naar deze objecten, door de aanvrager zelf bekostigt dienen te worden. Voor het plaatsen van bebording op nieuwe palen zijn extra maaikosten nodig. Deze kosten komen voor rekening van de gemeente

	<b>Openbare gelegenheden</b>
1	Gemeentehuis
2	Begraafplaatsen
3	Multi- functionele accommodaties (combinatie onderwijs/sport)
	<b>Culturele instellingen e.d.</b>
4	Toeristisch belangrijke objecten in eigendom van gemeente (bv monumenten)
	<b>Sportgelegenheden</b>
5	Sportaccommodaties
6	Sporthal/zaal
7	Gemeentelijk zwembad
8	Visvijvers

## BIJLAGE 1 – OVERZICHT SYMBOLEN OBJECTBEWEGWIJZERING

								
1	2	3	4	5	6	7	8	9
								
10	11	12	13	14	15	16	17	18
								
19	20	21	22	23	24	25	26	27
								
28	29	30	31	32	33	34	35	36
								
37	38	39	40	41	42	43	44	45
								
46	47	48	49	50	51	52	53	54
								
55	56	57	58	59	60	61	62	63
								
64	65	66	67	68	69	70	71	72
								
73	74	75	76	77	78	79	80	81
								
82	83	84	85	86	87	88	89	90
								
91	92	93	94					

Bron: CROW, publicatie 262: Richtlijnen toeristische bewegwijzering – toeristisch-recreatieve objecten en toeristische routes