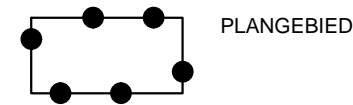
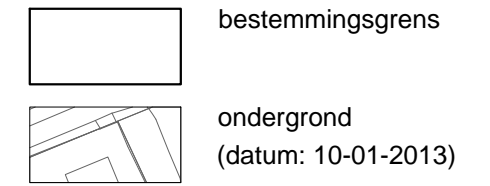


## PLANGEBIED




## VERKLARINGEN





## BESTEMMINGEN


### bestemmingen

ART. 3  Wonen

### dubbelbestemmingen

ART. 4  Waarde - Archeologie 2

ART. 5  Waarde - Archeologie 3

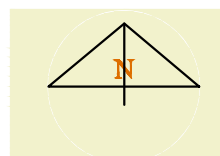
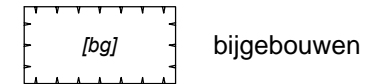
ART. 6  Waarde - Archeologie 5

## AANDUIDINGEN

### bouwvlak



### bouwaanduidingen



STARTDATUM NOVEMBER 2015

STATUS

DATUM

BESLUITNR.

FORMAAT A3

PC-CODE 071-213

REF. TEK. JH

# GEMEENTE LINGEWAARD

Bestemmingsplan Buitengebied Lingewaard,

Duisterestraat 30a Doornenburg

verbeelding

PLANSTATUS

ONTWERP

PLANNUMMER

NL.IMRO.1705.161-ON01

SCHAAL

1:1000

DATUM

12-04-2016

**POUDEROYEN**  
compagnions  
vormgeving van stad en land