



Nr. 15.074882

PEILBESLUIT OOSTBOSCHPOLDER

DE VERENIGDE VERGADERING VAN HET HOOGHEEMRAADSCHAP VAN RIJNLAND;

Gelezen het voorstel van dijkgraaf en hoogheemraden d.d. 13 september 2016, de bij dit peilbesluit behorende toelichting

en gelet op artikel 5.2 van de Waterwet, de artikelen 4.2 tot en met 4.5 van de Waterverordening Rijnland en afdeling 3.4 van de Algemene wet bestuursrecht;

B E S L U I T:

Het peil van de waterstand in de Oostboschpolder in overeenstemming met de bij dit besluit behorende kaart (15.074881) vast te stellen op:

peilgebied	zomerpeil	winterpeil
OR-2.17.1.1	-1,34	-1,44
OR-2.17.2.1	-1,34	-1,44

De overgang van zomerpeil naar winterpeil vindt, afhankelijk van de weersgesteldheid, plaats in de maanden september en oktober. De overgang van winterpeil naar zomerpeil vindt, afhankelijk van de weersgesteldheid, plaats in de maanden maart en april.

Leiden, **07 FEB. 2017**














De Verenigde Vergadering,

G.J. Doornbos,
dijkgraaf


C.M. van de Wiel,
secretaris

Toekomstige waterhuishoudkundige situatie

Legenda

-  grens polder
-  grens peilvak
-  OR-2.17.1.1
-  OR-2.17.2.1
- kunstwerken**
-  stuw
-  peilschaal
-  brug
-  sifon
-  duiker
-  inlaat
-  gemaal
- watergangen**
-  primaire watergang
-  overige watergang

Behoort bij besluit van de Verenigde Vergadering van het Hoogheemraadschap van Rijnland, d.d. nr. 15.074882

De secretaris algemeen directeur,

 C.M. van de Wiel

Peilbesluit Oostboschpolder

januari 2017
 Schaal: 1:3.000



Hoogheemraadschap van
Rijnland

