







ALGEMENE PLAATSELIJKE VERORDENING MAASGOUW 2017

SITUATIETEKENING VERBODEN ALCOHOLGEBRUIK

BIJLAGE 11

-  Aanwijzingsgebied
-  Kant verharding
-  Bebouwing
-  Begrenzing aanwijzingsgebied

Aanwijzingsgebied

"Verboden Drankgebruik"



GEMEENTE
MAASGOUW

Project: Kloosterhof aanwijzingsgebied
Tekenaar: John Peters

Publiekscentrum: Markt 36, Maasbracht
Postbus 7000 6050 AA Maasbracht
E-mail: info@gemeentemaasgouw.nl

Datum : 28 april 2011



0 50 m