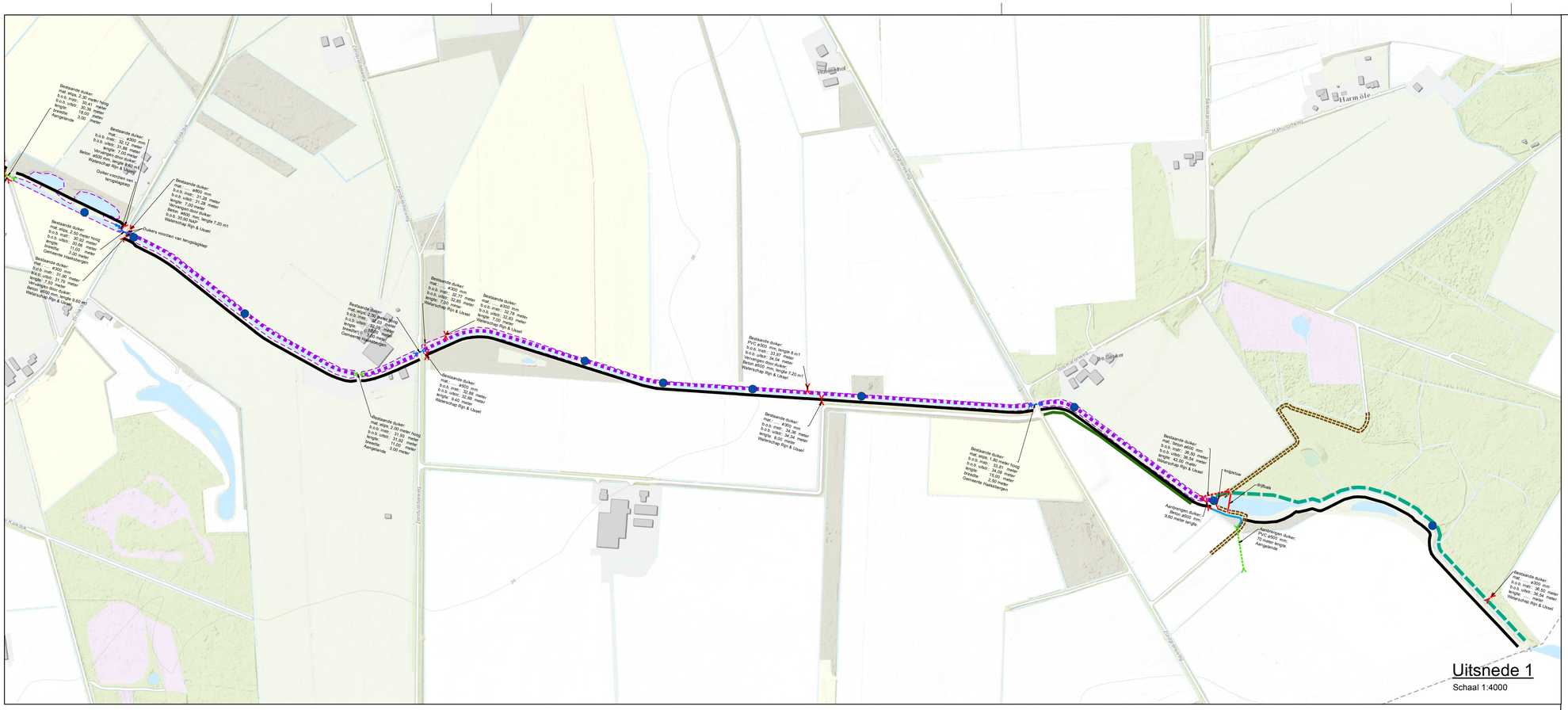

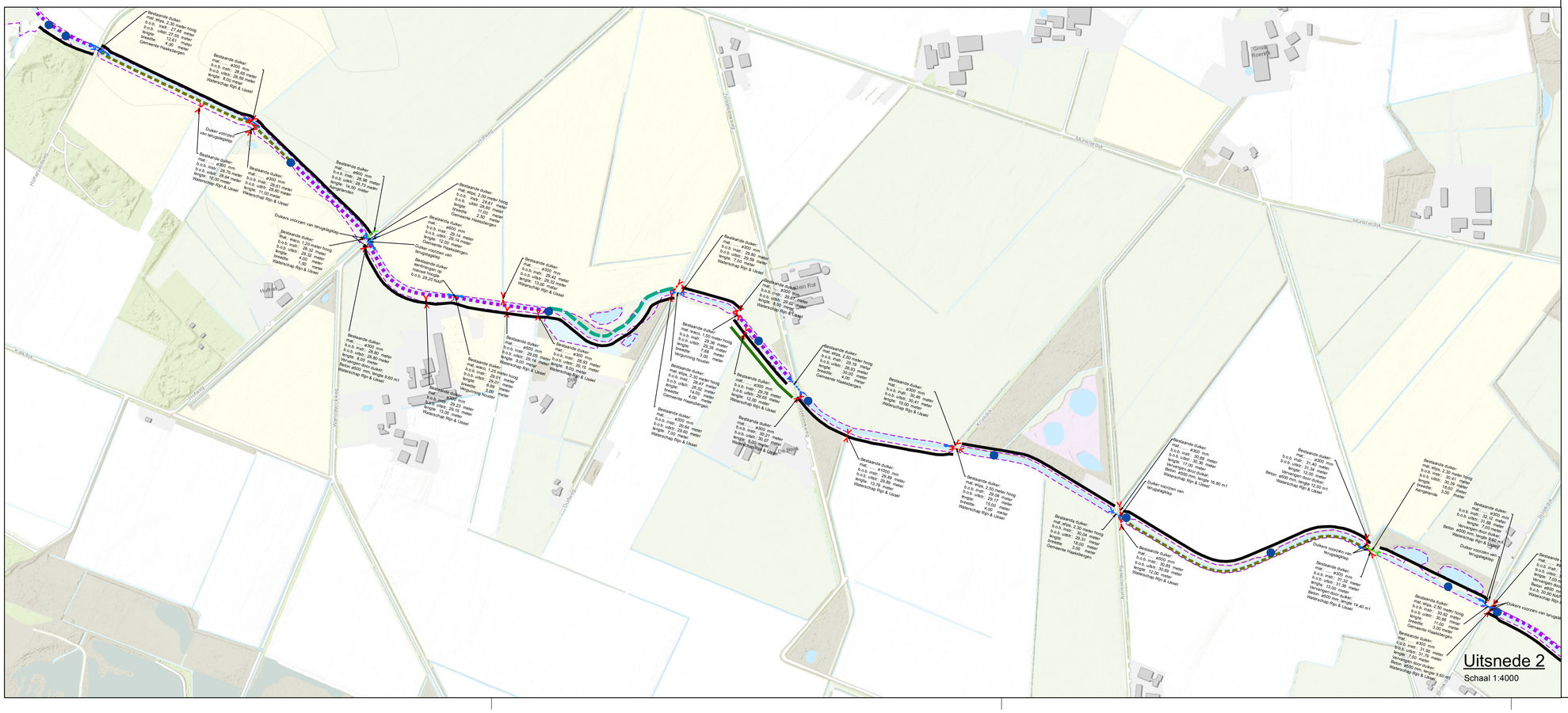

Legenda

Groenelementen punten

STREEFBEELD (Waterschap Rijn en IJssel onderhoudsplichtig)

- cascade / hellingbaan / riffle

Overige beheereenheden

Beheer overige kunstwerken

- Drijfbalk (Waterschap Rijn en IJssel onderhoudsplichtig)
- Stuw (Waterschap Rijn en IJssel onderhoudsplichtig)
- Duiker (Aangelanden onderhoudsplichtig)
- Duiker (Gemeente Haaksbergen onderhoudsplichtig)
- Duiker (Waterschap Rijn en IJssel onderhoudsplichtig)
- Kade (Waterschap Rijn en IJssel onderhoudsplichtig)
- Oeverbescherming (Waterschap Rijn en IJssel onderhoudsplichtig)

Groenelementen lijnvormig

STREEFBEELD (Waterschap Rijn en IJssel onderhoudsplichtig)

- houtoever
- 'natuurlijke vorm' bomenrij
- broekbos
- onderhoudspad
- rivier- en beekoever
- Watergang ohp 3

Inundatiecontour

- T=10

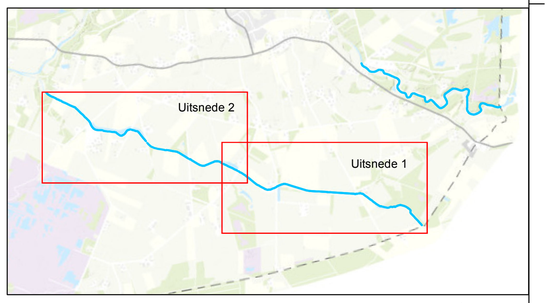

Maten in meters, tenzij anders vermeld
Diameters in millimeters, tenzij anders vermeld
Hoogtematen in meters t.o.v. N.A.P., tenzij anders vermeld
Ligging bestaande kabels en leidingen ter indicatie ingetekend

Wijz.	Datum	Get.	Omschrijving:

Project:
Optimalisatie Zoddebeek en Buurserbeek

Opdrachtgever:
Waterschap Rijn en IJssel

Omschrijving:
Beheerkaart Zoddebeek

RPS
Natuur, recreatie en waterbeheer
Prins Mauritsstraat 17, 4141 JC Leerdam
Postbus 75, 4140 AB Leerdam
T +31 345 - 639 696
W www.rps.nl

Projectnummer:	1603117A00
Projectleider:	
Auteur:	
Fase:	DO

Logo opdrachtgever:
Waterschap Rijn en IJssel
WATERBEHEER: VEILIG EN OP MAAT

Formaat:	A1
Schaal:	1:4.000
Status:	Definitief
Datum:	04-12-2017
Blad:	1 van 1
Nummer:	1603117A00-401
Wijz:	J

< tekst> © - <tekst> (copyright-regel)| Esri Nederland & Community Maps Contributors