

# AERIUS CALCULATOR

Dit document bevat resultaten van een stikstofdepositieberekening met AERIUS Calculator. U kan dit document gebruiken voor de onderbouwing van depositie onder de drempelwaarde (0.05 mol/ha/j) in het kader van de Wet natuurbescherming, afhankelijk van de door u gekozen rekeninstellingen.

De berekening op basis van stikstofemissies gaat uit van de componenten ammoniak (NH<sub>3</sub>) en stikstofdioxide (NO<sub>x</sub>), of één van beide. Hiermee is de depositie van de activiteit berekend en uitgewerkt. Op basis van de gekozen rekeninstellingen zijn de resultaten op Natura 2000-gebieden inzichtelijk gemaakt.

Wilt u verder rekenen of gegevens wijzigen? Importeer de pdf dan in de Calculator. Voor meer toelichting verwijzen we u naar de websites [pas.bij12.nl](http://pas.bij12.nl), [www.aerius.nl](http://www.aerius.nl) en [pas.natura2000.nl](http://pas.natura2000.nl).

## Berekening Situatie 1

- ▶ Kenmerken
- ▶ Emissie
- ▶ Depositie natuurgebieden
- ▶ Depositie habitattypen

Verdere toelichting over deze PDF kunt u vinden in een bijbehorende leeswijzer. Deze leeswijzer en overige documentatie is te raadplegen via: [www.aerius.nl](http://www.aerius.nl) en [pas.natura2000.nl](http://pas.natura2000.nl).

# AERIUS CALCULATOR

## Contact

Rechtspersoon	Inrichtingslocatie
Accent adviseurs	Karstraat ong.,

## Activiteit

Omschrijving
Bestemmingsplan uitvaartcentrum Karstraat

Datum berekening	Rekenjaar
29 augustus 2017, 10:32	2017

Rekeninstellingen
Berekend voor Wnb.

## Totale emissie

	Situatie 1
NOx	423,60 kg/j
NH <sub>3</sub>	< 1 kg/j

## Depositie

Hectare met  
hoogste project-  
bijdrage (mol/ha/j)

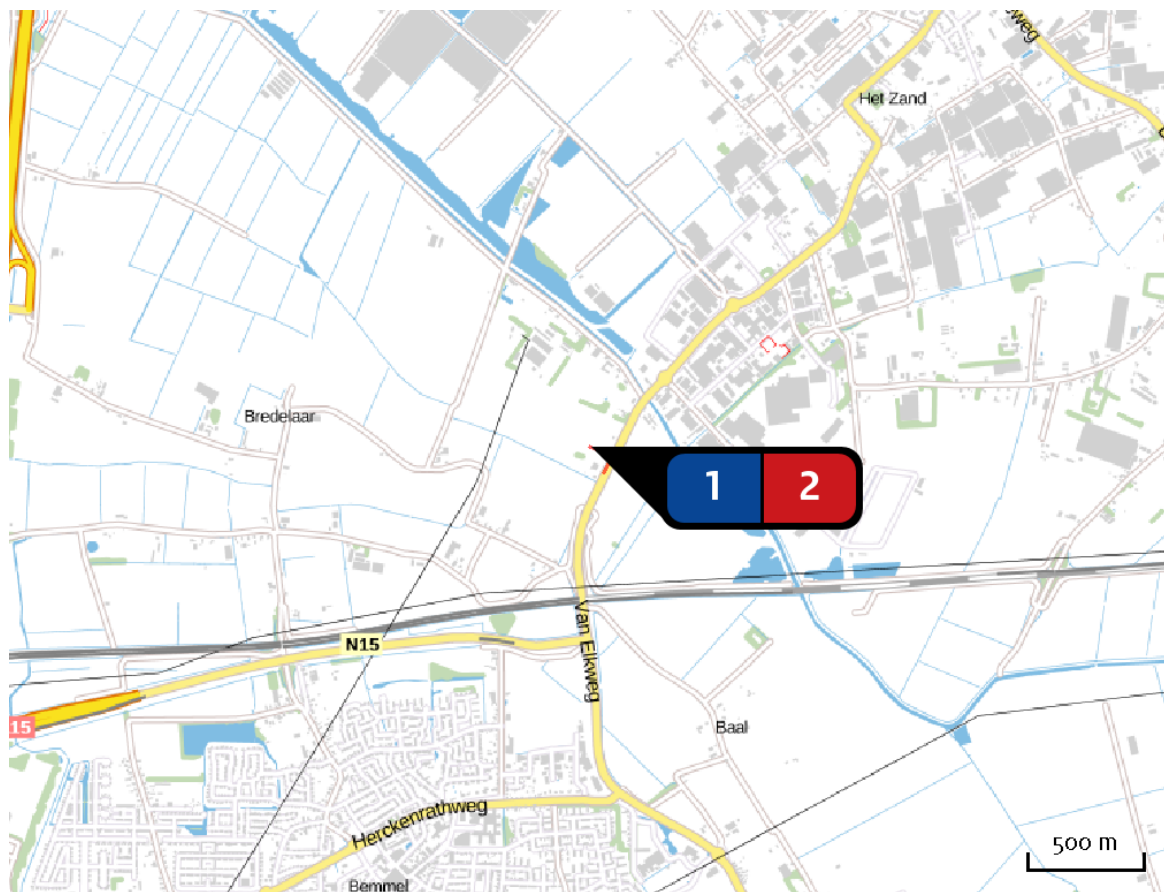
Natuurgebied	Provincie
-	-

Situatie 1
-

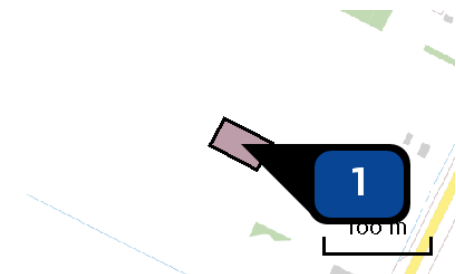
## Toelichting

Realisatie uitvaartcentrum

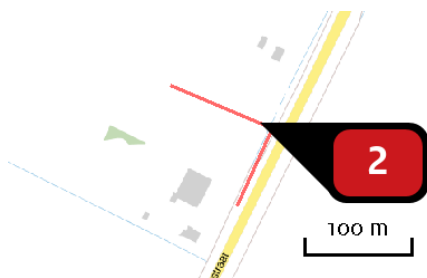
Locatie  
Situatie 1



Emissie  
(per bron)  
Situatie 1



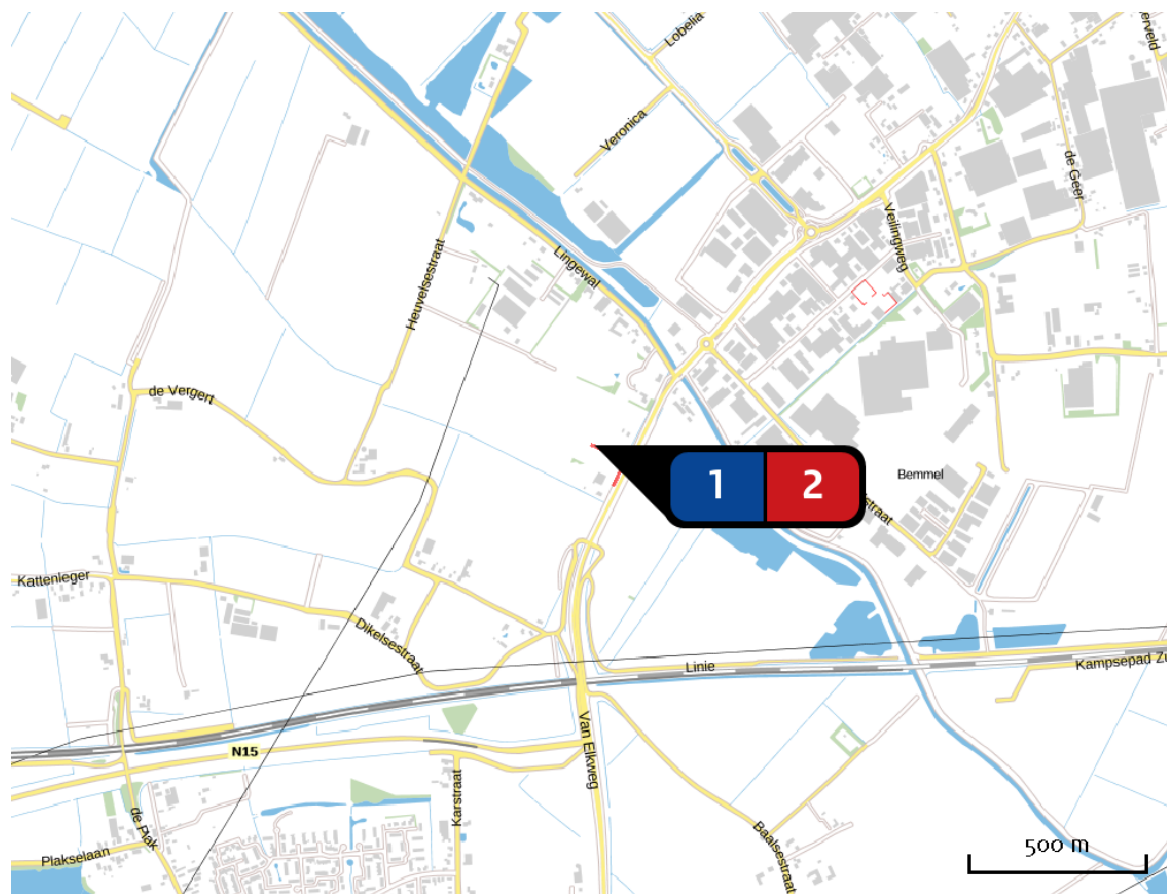
Naam	Crematieoven
Locatie (X,Y)	190980, 435752
Uitstoothoogte	7,5 m
Oppervlakte	0,1 ha
Spreiding	0,0 m
Warmteinhoud	0,200 MW
Temporele variatie	Continue emissie
NOx	420,00 kg/j



Naam **Verkeersgeneratie**  
 Locatie (X,Y) **191135, 435682**  
 Uitstoothoogte **2,5 m**  
 Warmteinhoud **0,000 MW**  
 NOx **3,60 kg/j**  
 NH3 **< 1 kg/j**

Soort	Voertuig	Aantal voertuigen (/dag)	Stof	Emissie
Standaard	Licht verkeer	182,0	NOx NH3	3,36 kg/j < 1 kg/j
Standaard	Middelzwaar vrachtverkeer	1,0	NOx NH3	< 1 kg/j < 1 kg/j

Deposities  
natuur-  
gebieden



Hoogste projectbijdrage

Hoogste projectbijdrage per natuurgebied

- Habitatrichtlijn
- Vogelrichtlijn
- Habitatrichtlijn, Vogelrichtlijn

## Disclaimer

Hoewel verstrekte gegevens kunnen dienen ter onderbouwing van een vergunningaanvraag, kunnen er geen rechten aan worden verleend. De eigenaar van AERIUS aanvaardt geen aansprakelijkheid voor de inhoud van de door de gebruiker aangeboden informatie. Bovenstaande gegevens zijn enkel bruikbaar tot er een nieuwe versie van AERIUS beschikbaar is. AERIUS is een geregistreerd handelsmerk in Europa. Alle rechten die niet expliciet worden verleend, zijn voorbehouden.

## Rekenbasis

Deze berekening is tot stand gekomen op basis van:

AERIUS versie 2016\_20170324\_a9b5d9a5ef

Database versie 2016\_20170301\_feb336c45f

Voor meer informatie over de gebruikte methodiek en data zie:

<https://www.aerius.nl/nl/factsheets/release/aerius-calculator-2015-handboek-o>