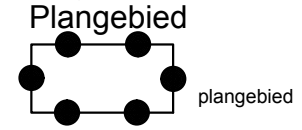







Legenda

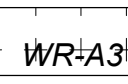



Bestemmingen

enkelbestemmingen

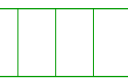
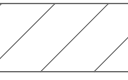
-  AW Agrarisch met waarden
-  T Tuin
-  W Wonen

dubbelbestemmingen

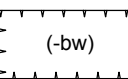
-  WR-A3 Waarde - Archeologie 3
-  WR-A7 Waarde - Archeologie 7

Aanduidingen

gebiedsaanduidingen

-  milieuzone - grondwaterbeschermingsgebied Venloschol
-  overige zone - rivierdal

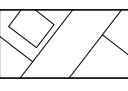
functieaanduidingen

-  (-bw) bedrijfswoning uitgesloten

bouwwlak

-  bouwwlak


Verklaringen

-  ondergrond

BESTEMMINGSPLAN HORSTERDIJK 43 LOTTUM

Gemeente Horst aan de Maas

NL.IMRO.1507.LTHORSTERDIJK43-BPO1



BEUSMANS & JANSEN
Onderzoek & Advies in Ruimtelijke Ordening

Locatie- en haalbaarheidsonderzoek • Bestemmingsplannen • Ruimtelijke onderbouwingen
Planologische analyses • Bestemmingsoverzichten
www.beusmans-jansen.nl

schaal: 1:1000	voorontwerp: / tekenaar	projectnr. OPDR: .
formaat: A3	ontwerp: / tekenaar	projectnr. VWP: 17BEUSM002
concept: 04-12-2017 / SB	vastgesteld: / tekenaar	bestandsnaam: 17BEUSM002-002.dwg