







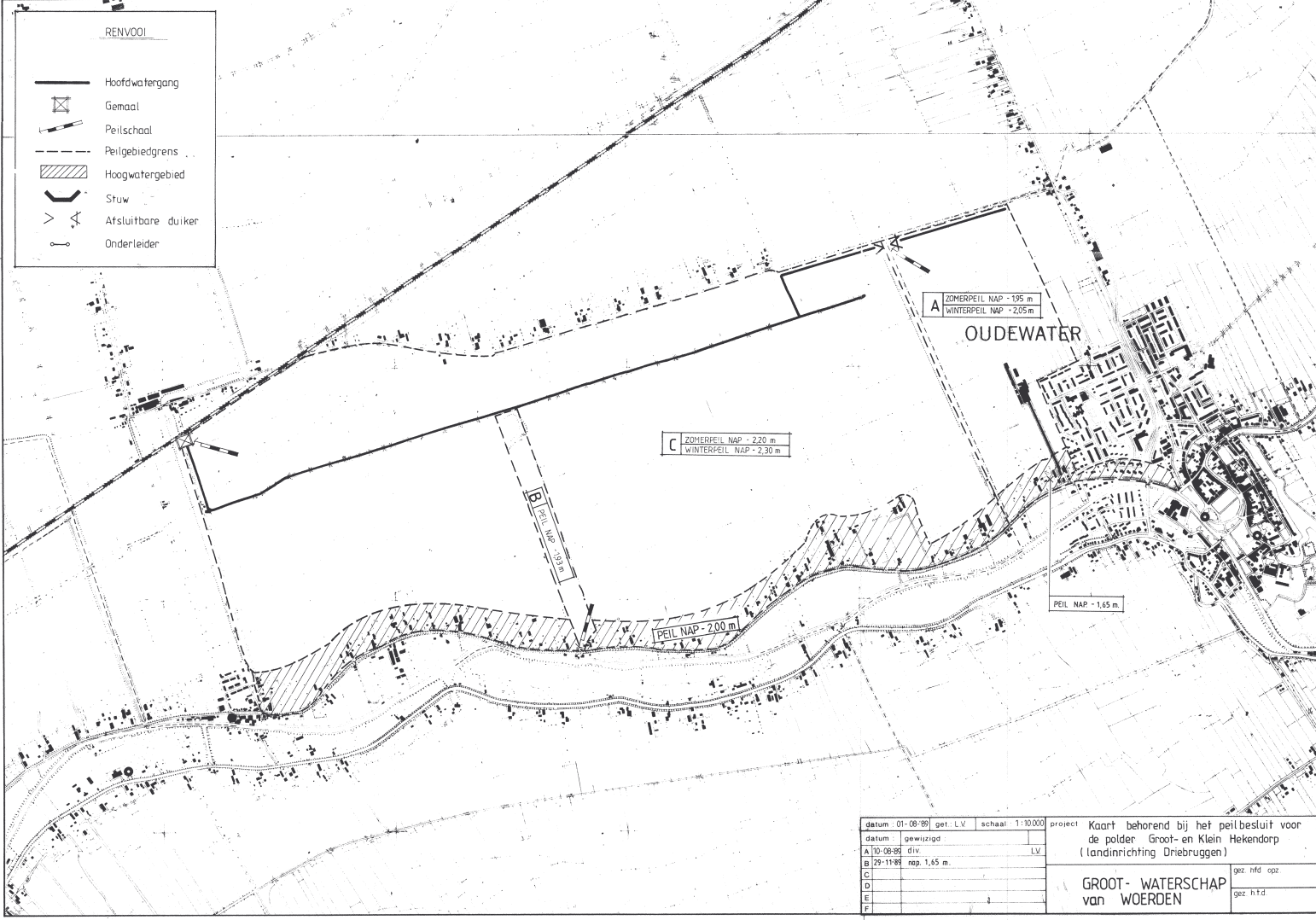


RENVOL

-  Hoofdwaterringang
-  Gemaal
-  Peilschaal
-  Peilgebiedsgrens
-  Hoogwatergebied
-  Stuw
-  Afsluitbare duiker
-  Onderleider



datum	01-06-89	get. LV	schaal	1:10.000	project	Kaart behorend bij het peilbesluit voor de polder Groot- en Klein Hekendorp (landinrichting Driebruggen)	
A	10-06-89	div.		LV			
B	29-11-88	oop	1,65 m				gez. m.f.d. opz.
C							gez. h.f.d.
D							
E							
F							

GROOT- WATERSCHAP
van WOERDEN