














LEGENDA

-  grens bemalingsgebied
-  grens peilgebied
-  watergang
-  gebied met afwijkend peil (in m t.o.v. NAP)

- I nummer peilgebied
- 0.82 peil in peilgebied (in m t.o.v. NAP)
-  duiker
-  afsluitbare duiker
-  gemaal
-  aanvoerpunt
-  lozingspunt
-  stuw
-  beweegbare stuw
-  dam



Utrecht, 10 november 2000
 2000 WEM 00 2000 C
 goedgekeurd door gedeputeerde staten
 van Utrecht,

 **Hoogheemraadschap De Stichtse Rijnlanden**
 Poldermaats 2, 3999 DD Boven
 Koort 1 Peilbesluit 2000



Bemalingsgebied Maarssebroek

INGENIEURSBUREAU BCC M. 020-0200	datum	ontwerp	projectnr.
	10 nov 2000	WEM, Water 2 2000	000000
	formaat	A2 (Blk. 1:25)	schaal