













LEGENDA

-  grens bemalingsgebied
-  grens peilgebied
-  watergang
-  gebied met afwijkend peil (in m t.o.v. NAP)
- I** nummer peilgebied
- +0.60** peil in peilgebied (in m t.o.v. NAP)
-  duiker
-  afsluitbare duiker
-  gemaal
-  aanvoerpunt
-  toezingspunt
-  stuw
-  dam
-  sifon

Utrecht, 10 november 2000  
 2000 WEM 00 2077  
 goedgekeurd door gedeputeerde staten  
 van Utrecht,  
 i



Bemalingsgebied Plettenburg

 Hoogheemraadschap De Stichtse Rijnlanden  
 Poldermolen 2, 3999 DP Bioten

Kaart 1 Peilbesluit 2000

**INGENIEURSBUREAU BCC**  
 M. 095-42886

datum	afdeling	aansteller
10-11-2000	Streek, Water & Rijk	0000000
10-11-2000	Streek, Water & Rijk	0000000

Tegengedrukt en uitgegeven door: Topografische Dienst, Dinslaken