











LEGENDA

-  grens bemalingsgebied
-  grens peilgebied
-  watergang
-  perceelgrens

- I** nummer peilgebied
- 0.60** peil in peilgebied (in m t.o.v. NAP)
- 0.60/-0.80** zomer/winterpeil
- 1** perceelnummer
-  duiker
-  afsluitbare duiker
-  gemaal
-  aanvoerpunt
-  lozingspunt
-  stuw



Utrecht, 10 november 2000
 2000 BEM 00 30352
 goedgekeurd door gedeputeerde staten
 van Utrecht.

 **Hoogheemraadschap De Stichtse Rijnlanden**
 Poldermolen 2, 3999 DD Houten

Kaart 1 Peilbesluit 2000

INGENIEURSBUREAU BCC		
tel. 0345-638696		
datum	afdeling	projectnr.
Mei 2000	Bodem, Water & Milieu	18190301
formaat A3 (A2) x 297	schaal 1:8.000	

Topografische ondergrond © Topografische Dienst, Emmen



Bemalingsgebied Overvecht-Noord