



ONDERZOEKS- EN  
ADVIESBUREAU

## Gemeente Geertruidenberg

### Actualisatie Archeologische Verwachtingskaart

BAAC Rapport V-15.0230

februari 2016

Auteur:

E.A.M de Boer

Status:  
definitief





## Colofon

ISSN: 1873-9350  
Auteur(s): mw. E.A.M de Boer, MSc., MA.  
Cartografie: mw. E.A.M de Boer, MSc., MA.  
Redactie: mw. drs. K. Leijnse  
Copyright: Gemeente Geertruidenberg te Raamsdonksveer /  
BAAC bv te 's-Hertogenbosch

Autorisatie (senior archeoloog): drs. K. Leijnse 26 januari 2016

---

© BAAC, 's-Hertogenbosch (2016)  
BAAC aanvaardt geen aansprakelijkheid voor eventuele schade voortvloeiend uit de toepassing van de adviezen of het gebruik van de resultaten van dit onderzoek.

---

BAAC bv  
Onderzoeks- en adviesbureau voor Bouwhistorie, Archeologie, Architectuur- en  
Cultuurhistorie

Graaf van Solmsweg 103  
5222 BS 's-Hertogenbosch  
Tel.: (073) 61 36 219  
Fax: (073) 61 49 877  
E-mail: denbosch@baac.nl

Postbus 2015  
7420 AA Deventer  
Tel.: (0570) 67 00 55  
Fax: (0570) 61 84 30  
E-mail: deventer@baac.nl



# Inhoud

<b>Inhoud</b>	<b>5</b>
<b>Samenvatting</b>	<b>7</b>
<b>1 Inleiding</b>	<b>9</b>
1.1 Onderzoekskader	9
1.2 Ligging van het gebied	9
1.3 Administratieve gegevens	9
<b>2 Werkwijze</b>	<b>11</b>
<b>3 Geraadpleegde bronnen</b>	<b>13</b>
<b>Bijlagen</b>	<b>17</b>
Bijlage 1	Catalogus archeologische vondstlocaties
Bijlage 2	Catalogus archeologische onderzoeksmeldingen
Bijlage 3	Archeologische waardenkaart historische kern Geertruidenberg
Bijlage 4	Archeolandschappelijke eenhedenkaart
Bijlage 5	Archeologische verwachtingskaart






## Samenvatting

In opdracht van de gemeente Geertruidenberg heeft het onderzoeks- en adviesbureau BAAC bv de archeologische verwachtingskaart van de gemeente Geertruidenberg geactualiseerd. De aanleiding hiervoor vormde de onderzoeken die sinds de publicatie van de archeologische verwachtingskaart in 2009 zijn uitgevoerd alsmede de waarnemingen die sinds die tijd zijn geregistreerd in de database van het Rijksdienst voor het Cultureel Erfgoed, ARCHIS.

De bestaande kaarten zijn alleen geactualiseerd met betrekking tot de nieuwe onderzoeken en waarnemingen. De overige legenda-eenheden zijn onveranderd gebleven. De (nieuwe) beleidsadviezen en vrijstellingsnormen zullen door de gemeente Geertruidenberg in een eigen nota worden vastgelegd.







# 1 Inleiding

## 1.1 Onderzoekskader

In opdracht van de gemeente Geertruidenberg heeft het onderzoeks- en adviesbureau BAAC bv de archeologische verwachtingskaart van de gemeente Geertruidenberg geactualiseerd. De huidige kaart dateert uit 2009.<sup>1</sup> Sinds 2009 zijn er diverse archeologische onderzoeken uitgevoerd binnen de gemeente, op basis waarvan de onderzochte gebieden kunnen zijn vrijgegeven met betrekking tot archeologie. Daarnaast zijn er nieuwe archeologische vondstlocaties gemeld in de gemeente. Onderhavig rapport vormt de toelichting op de actualisatie.

## 1.2 Ligging van het gebied

Het onderzoeksgebied betreft het gehele grondgebied van de gemeente Geertruidenberg en beslaat een oppervlak van circa 2971 ha. Naast de bebouwde kom (met historische kern) van de stad Geertruidenberg bevinden zich in het gebied de dorpen Raamsdonk en Raamsdonkveer.

## 1.3 Administratieve gegevens

Provincie:	Noord-Brabant
Gemeente:	Geertruidenberg
Plaatsen:	Geertruidenberg, Raamsdonk, Raamsdonkveer
Datum opdracht:	23 oktober 2015
Datum definitieve rapportage:	16 februari 2016
BAAC-projectnummer:	V-15.0230
Coördinaten:	116.050/413.764 122.573/414.680 123.592/469.874 117.270/410.212
Kaartblad:	44B, 44D, 44E en 44G
Oppervlakte:	2971 ha
Type onderzoek:	Actualisatie Archeologisch Verwachtingskaart
Opdrachtgever:	Gemeente Geertruidenberg Contactpersoon: dhr. R. Celie
Uitvoerder:	BAAC bv, vestiging 's-Hertogenbosch Graaf van Solmsweg 103 5222 BS 's-Hertogenbosch tel. 073-6136219
Projectleider:	Mw. E.A.M. de Boer

---

<sup>1</sup> Boshoven *et al.* 2009.





## 2 Werkwijze

De huidige archeologische verwachtings- en beleidskaart is in 2009 door BAAC opgesteld en bestaat uit een archeologische waardenkaart van de historische kern van Geertruidenberg, een archeolandschappelijke eenhedenkaart en een archeologische verwachtings- en beleidskaart met bijbehorende toelichting.<sup>2</sup> Bij de actualisatie van de archeologische verwachtings- en beleidskaart zijn alleen de gegevens met betrekking tot de archeologisch onderzoeken en de vondstlocaties binnen de gemeente betrokken. Dit betekent concreet dat op de Archeolandschappelijke eenhedenkaart (bijlage 4) en de Archeologische waardenkaart van de stadskern van Geertuidenberg (bijlage 3) de laag 'archeologisch onderzoeken' en 'archeologische elementen' (inclusief de bijbehorende 'toevoegingen') is geactualiseerd naar de stand van zaken van juni 2015.<sup>3</sup> Er waren, in vergelijking met de oude kaart, 55 nieuwe onderzoeken en 16 nieuwe vondstlocaties. Een overzicht van alle onderzoeksmeldingen en vondstlocaties is opgenomen in bijlage 1 en 2. Aan de overige legenda-eenheden op deze kaarten zijn geen wijzigingen aangebracht.

Op de 'Archeologische verwachtings- en beleidsadvieskaart' (zie bijlage 5) is de archeologische verwachting voor de gebieden, die op basis van archeologisch onderzoek zijn vrijgegeven met betrekking tot archeologie, bijgesteld naar 'geen verwachting'. Vaak is de omtrek van de onderzoekslocaties ruim of onnauwkeurig ingetekend in ARCHIS. De omtrek van de gebieden die zijn vrijgegeven, is derhalve, voor zover deze informatie beschikbaar is, aangepast aan de werkelijk onderzochte gebieden. Dit betekent dat de omtrek van de gebieden met 'geen verwachting' kan afwijken van de omtrek van de onderzoeksmeldingen.

Tevens zijn op de verwachtingskaart, op verzoek van de gemeente Geertruidenberg, de beleidsadviezen verwijderd uit de legenda. De beleidsadviezen en vrijstellingsnormen worden door de gemeente zelf in een aparte nota vastgelegd.

---

<sup>2</sup> Boshoven *et al.* 2009.

<sup>3</sup> De meest recente downloadbare dataset van ARCHIS, de database van de Rijksdienst voor het Cultureel Erfgoed (RCE), dateert van juni 2015.



# 3 Geraadpleegde bronnen

**ARCHIS**, *het registratie- en informatiesysteem van de Rijksdienst voor het Cultureel Erfgoed*, downloadbare dataset d.d. juni 2015.

**Arkema, M.H., P.C. Teekens & D. la Fèber**, 2009. *Bureauonderzoek en inventariserend veldonderzoek "Achter de Hoeven" te Raamsdonkveer, gemeente Geertruidenberg. Archeologisch Rapport 2008/137*. Oranjewoud, Heerenveen.

**Bimmel, et al., M.L.J.**, 2006. *Geertruidenberg, Markt 40 en 42. Archeologisch bureauonderzoek en Bouwhistorische verkenning. BAAC rapport V-06.0103*. BAAC bv, 's-Hertogenbosch.

**Blom, J. & T. Nales**, 2007. *Boterpolderlaan, Raamsdonkveer. Gemeente Geertruidenberg. Archeologisch Bureauonderzoek & Inventariserend veldonderzoek (IVO), verkennende fase*. Becker & Van de Graaf, Noordwijk.

**Blom, J.**, 2009. *Stadsweg 49, Geertruidenberg. Gemeente Geertruidenberg. Archeologisch Bureauonderzoek & Inventariserend veldonderzoek (IVO), verkennende fase / d.m.v. boringen*. Becker & Van de Graaf, Noordwijk.

**Boshoven, E.H. et al.**, 2009. *Gemeente Geertruidenberg. Een archeologische inventarisatie, verwachtings- en beleidskaart. BAAC rapport V-07.0377*. BAAC bv, Deventer.

**Buesink, A.**, 2009. *Gemeente Geertruidenberg. 18 deelgebieden te Geertruidenberg. Archeologisch bureauonderzoek. BAAC rapport V-08.0490*. BAAC bv, Deventer.

**Cleijne, I.J.**, 2010. *Geertruidenberg, Markt 40 en 42. Opgraving. BAAC rapport A-09.0130*. BAAC bv, 's-Hertogenbosch.

**Corver, B.A.**, 2009. *Wilhelminaplein, Geertruidenberg. Gemeente Geertruidenberg. B&G rapport 816*. Becker & Van de Graaf, Noordwijk.

**Exaltus, R. & J. Orbons**, 2009. *Jeroen Boschstraat, Raamsdonkveer. Gemeente Geertruidenberg. Inventariserend Veldonderzoek (IVO-O); Geofysisch onderzoek met verificatie-boringen. ArcheoPro Archeologisch rapport Nr 885*. ArcheoPro, Maastricht.

**Exaltus, R. & J. Orbons**, 2011. *Overdiepse Polder, Gemeente Waalwijk. Inventariserend Veldonderzoek (IVO-O); Karterend booronderzoek. ArcheoPro Archeologisch rapport Nr 11050*. ArcheoPro, Maastricht.

**Feest, N.J.W. van der**, 2010. *Kruispunt Pr. Bernardstraat, Keizersdijk, Hoofdstraat, Pr. Hendrikstraat, Raamsdonkveer. Gemeente Geertruidenberg. B&G rapport 1027*. Becker & Van de Graaf, Katwijk.

**Gheysen, K. & S. Kluiving**, 2005. *Geertruidenberg, Dongeburgh – De Vesting (NB). Proefsleuvenonderzoek. BILAN-rapport 2005/2*. BILAN, Tilburg.

**Gheysen, K.**, 2005a. *Geertruidenberg, Dongeburgh – De Vesting (NB). Proefsleuvenonderzoek: aanvullende antwoorden. BILAN-rapport 2005/18*. BILAN, Tilburg.

**Gheysen, K.**, 2005b. *Geertruidenberg, Dongeburgh – De Vesting (NB). Archeologische begeleiding Oostbastion. BILAN-rapport 2005/45*. BILAN, Tilburg.

**Gheysen, K.**, 2006. *Geertruidenberg (NB), Dongeburgh – De Vesting. Archeologische begeleiding deel 2. BILAN-rapport 2006/149*. BILAN, Tilburg.

**Groot, R.W. & J. Ras**, 2004. *Inventariserend Veldonderzoek door middel van grondboringen Project Ontwikkeling Dongeburgh, Deelgebied Rivierzicht Zuid, Raamsdonkveer*. SOB Research, Heinenoord.

**Haar, L.J. van der, P.C. Teekens & H.J.L.C. Koopmanschap**, 2010. *Archeologisch onderzoek aan de Keizersdijk 12 te Raamsdonkveer. Archeologische Rapporten Oranjewoud 2010/18*. Oranjewoud, Heerenveen.

**Hoven, E. & S. Moerman**, 2008. *Inventariserend veldonderzoek d.m.v. proefsleuven. Raamsdonkveer, Het Block. Gemeente Geertruidenberg*. Becker & Van de Graaf, Noordwijk.

**Jordanov, M.**, 2008. *Kartuizerklooster te Raamsdonkveer, gemeente Geertruidenberg. Archeologische begeleiding en opgraving met beperkingen. RAAP-rapport 1712. RAAP Archeologisch Adviesbureau B.V., Amsterdam*.

**Kalisvaart, C.C.**, 2008. *Gemeente Geertruidenberg. Plangebied Molenstraat te Raamsdonk. Bureauonderzoek en Inventariserend veldonderzoek (karterende fase). BAAC rapport V-08.0196*. BAAC bv, Deventer.

**Kalisvaart, C.C.**, 2011. *Gemeente Geertruidenberg. Plangebied Overdiepse Polder te Raamsdonk. Inventariserend veldonderzoek (waarderende fase). BAAC rapport V-11.0093*. BAAC bv, Deventer.

**Kempen, P.A.M.M. van**, 2007. *Het kasteel van Geertruidenberg. Gemeente Geertruidenberg. Archeologisch vooronderzoek: een bureauonderzoek en geofysisch onderzoek. RAAP-rapport 1631. RAAP Archeologisch Adviesbureau B.V., Amsterdam*.

**Kempen, P.A.M.M. van & R. Schiferli**, 2005. *Kartuizerklooster te Raamsdonkveer. Gemeente Geertruidenberg. Archeologisch vooronderzoek: een bureauonderzoek, karterend booronderzoek en geofysisch onderzoek. RAAP-rapport 1151. RAAP Archeologisch Adviesbureau B.V., Amsterdam*.

**Kluiving, S.J.**, 2008a. *Archeologisch bureauonderzoek. Locatie Riethorst, Geertruidenberg (gemeente Geertruidenberg). GEO-LOGICAL-reeks 27. GEO-LOGICAL aardwetenschappelijk onderzoek & advies, Delft*.

**Kluiving, S.J.**, 2008b. *Archeologisch bureauonderzoek. Locatie Jeroen Boschstraat, Raamsdonkveer (gemeente Geertruidenberg). GEO-LOGICAL-reeks 28. GEO-LOGICAL aardwetenschappelijk onderzoek & advies, Delft*.

**Kluyving, S.J.**, 2008c. *Archeologisch bureauonderzoek. Drie locaties op de Zuidwal, Geertruidenberg (gemeente Geertruidenberg). GEO-LOGICAL-reeks 34.* GEO-LOGICAL aardwetenschappelijk onderzoek & advies, Delft.

**Kluyving, S.J. & R. Lelivelt**, 2008a. *Archeologisch bureauonderzoek. Locatie Hoge Veer, Raamsdonkveer (gemeente Geertruidenberg). GEO-LOGICAL-reeks 31.* GEO-LOGICAL aardwetenschappelijk onderzoek & advies, Delft.

**Kluyving, S.J. & R. Lelivelt**, 2008b. *Archeologisch bureauonderzoek. Locatie Dorpshuis de Haven, Raamsdonkveer (gemeente Geertruidenberg). GEO-LOGICAL-reeks 37.* GEO-LOGICAL aardwetenschappelijk onderzoek & advies, Delft.

**Kooi, M.**, 2010. *Geertruidenberg 9NB), Zuidwal. Inventariserend veldonderzoek d.m.v. proefsleuven. BAAC-BILAN-rapport 2010/B1720.* BAAC bv, 's-Hertogenbosch.

**Koopmanschap, H.J.L.C.**, 2007a. *Bureauonderzoek locatie "De Peuzelaar" te Geertruidenberg. Archeologisch Rapport 2006/107.* Oranjewoud, Heerenveen.

**Koopmanschap, H.J.L.C.**, 2007b. *Bureauonderzoek locatie Prisma te Geertruidenberg. Archeologisch Rapport 2006/108.* Oranjewoud, Heerenveen.

**Koopmanschap, H.**, 2008. Laatmiddeleeuws botmateriaal uit de historische binnenstad van Geertuidenberg. Meerdere vondstcomplexen tot op het bot onderzocht. In: *De Dongebode, 34<sup>e</sup> jaargang, nr. 1.* Oudheidkundige Kring 'Geertruydenberghe', Geertruidenberg.

**Koopmanschap, H.J.L.C. & J.A.M. Oude Rengerink**, 2006. *Bureauonderzoek en Inventariserend Veldonderzoek voor het plangebied aan de Prins Hendrikstraat te Raamsdonkveer. Archeologisch Rapport 2006/30.* Oranjewoud, Heerenveen.

**Koopmanschap, H.J.L.C. & G. Sophie**, 2008. Langebroekstraat te Raamsdonkveer. Bureauonderzoek en inventariserend veldonderzoek, verkennende fase. *Archeologische Rapporten Oranjewoud 2008/140.* Oranjewoud, Heerenveen.

**Koopmanschap, H.J.L.C. & P.C. Teekens**, 2008. *Bureauonderzoek op een locatie aan de Boterpolderlaan te Raamsdonkveer (Noord-Brabant). Archeologische Rapporten Oranjewoud 2008/66.* Oranjewoud, Heerenveen.

**Koopmanschap, H. & B. Zijlmans**, 2007. *Bureauonderzoek en Waarnemingen. Locatie Prinsenhof Zuidwest. Koestraat 45-49 te Geertruidenberg. Archeologisch Rapport.* Archeologische Werkgroep Oudheidkundige Kring 'Geertruydenberghe'.

**Koopmanschap, H. & B. Zijlmans**, 2008a. *Bureauonderzoek en Waarnemingen. Locatie voormalige r.k.-kerk aan de Veenestraat 1997. Archeologisch Rapport 2.* Archeologische Werkgroep Oudheidkundige Kring 'Geertruydenberghe'.

**Koopmanschap, H. & B. Zijlmans**, 2008b. *Bureauonderzoek en Waarnemingen. Locatie Havendijkstraat 5 en 7 te Geertuidenberg. Archeologisch Rapport 3.* Archeologische Werkgroep Oudheidkundige Kring 'Geertruydenberghe'.

**Koopmanschap, H. & B. Zijlmans**, 2009. *Bureauonderzoek en Waarnemingen. Locatie Hofstede aan de Brandweg te Geertruidenberg 1976. Archeologisch Rapport 4.* Archeologische Werkgroep Oudheidkundige Kring 'Geertruydenberghe'.

- Koopmanschap, H. & B. Zijlmans**, 2010. *Bureau-onderzoek en Opgraving 1991-1992. Locatie Bierstraat-Oost te Geertruidenberg. Archeologisch Rapport 5.* Archeologische Werkgroep Oudheidkundige Kring 'Geertruydenberghe'.
- Krekelbergh, N.J.**, 2011. *Gemeente Geertruidenberg. Plangebied De Meerpaal te Raamsdonkveer. Bureauonderzoek en Inventariserend veldonderzoek (verkennde fase). BAAC rapport V-09.0012.* BAAC bv, Deventer.
- Malsen, N.**, 2008. *Een archeologisch bureau-onderzoek voor het traject Keizersdijk – Prins Bernhardstraat – Wilhelminalaan te Raamsdonkveer, gemeente Geertruidenberg (N.-Br.). ARC-Rapporten 2008-50.* ARC bv, Groningen.
- Moerman, S.**, 2006. *Inventariserend veldonderzoek, verkennende fase. Koestraat in Geertruidenberg, gemeente Geertruidenberg.* Becker & Van de Graaf, Katwijk.
- Moerman, S.**, 2009. *Archeologische begeleiding Wilhelminaplein, Geertruidenberg. gemeente Geertruidenberg. B&G rapport 816.* Becker & Van de Graaf, Katwijk.
- Nales, T.**, 2007a. *Inventariserend veldonderzoek, verkennende fase. P. Breughelstraat, Raamsdonkveer, gemeente Geertruidenberg.* Becker & Van de Graaf, Katwijk.
- Nales, T.**, 2007b. *Inventariserend veldonderzoek, verkennende fase. Boterpolderlaan, Raamsdonksveer, gemeente Geertruidenberg.* Becker & Van de Graaf, Katwijk.
- Oude Rengerink, J.A.M.**, 1999. *Dijkverbetering dijkvak 40, Bergsche Maas. Een Aanvullende Archeologische inventarisatie (AAI-1).* RAAP-rapport 492. RAAP Archeologisch Adviesbureau B.V., Amsterdam.
- Tuler, M. van**, 2006. *Rivierzicht Zuid. Supplement archeologisch onderzoek.* ARCADIS, 's-Hertogenbosch.
- Vanoverbeke, R.W.**, 2008. *Inventariserend Veldonderzoek in de vorm van proefsleuven (IVO-P), Dongeburg – De Vesting te Geertruidenberg. HOLLANDIA reeks 193.* Hollandia, Zaandijk.
- Weterings, P.G.H.**, 2010. *Raamsdonkveer. Jeroen Boschstraat / Dorpshuis De Haven. Inventariserend Veldonderzoek door middel van Proefsleuven. BAAC rapport V-09.0334.* BAAC bv, 's-Hertogenbosch.
- Wilbers, A.W.E.**, 2008. *Molenstraat, Raamsdonk. Gemeente Geertruidenberg. Inventariserend veldonderzoek, verkennende fase.* Becker & Van de Graaf bv, Katwijk.



# **Bijlage 1**

## **Catalogus archeologische vondstlocaties**



## Bijlage 1; Catalogus archeologische vondstlocaties

Waarnemings- nr.	X	Y	nauwkeurig	complextyp	omschrijving	vindplaatsoms tandigheden	vinder	Jaar vondst	begindatering	einddatering	Onderzoeks- meldingsnr.
14440	118720	412550	10	nederzetting	diverse fragmenten aardewerk afkomstig van opgraving	archeologische opgraving	ROB	1982	BRONS	LMEB	nvt
14441	118720	412550	10	nederzetting	diverse fragmenten aardewerk afkomstig van opgraving	archeologische opgraving	ROB	1982	LME	LME	nvt
14479	116550	412400	50	kapel	fundering en gracht van Sint Joostkapel. Tevens divers aardewerk	onbekend	particulier	1976	LME	LME	nvt
14665	118780	412500	10	onbekend	divers aardewerk	graafwerk	onbekend	onbekend	LME	LME	nvt
14672	118790	412520	10	losse vondst	vuurstenen bijl (flin-ovalbeil)	graafwerk bij Kerkstraat 8	particulier	1983	NEOVb	NEOLB	nvt
22164	118610	412660	10	stad	diverse vondsten en sporen afkomstig van opgraving	archeologische opgraving	particulier	1983	LME	NT	nvt
28670	118720	412550	10	kerk	fundering van kapel	archeologische opgraving	ROB	1987	LMEA	LMEB	nvt
29872	118720	412550	10	kerk	graf en kerk	archeologische opgraving	ROB	1973	LMEA	NTA	nvt
31260	118730	412530	10	kerk	fundering en tufstenen bouwmetaal	archeologische opgraving	ROB	1956	LMEA	LMEA	nvt
31261	118730	412530	10	kerk	diverse resten van kerkgebouw	archeologische opgraving	ROB	1958	LMEA	LMEA	nvt
31262	118625	411250	10	klooster	resten van het karthuiserklooster uit 1336	archeologische opgraving	ROB	1964	LME	LME	nvt
31589	118340	412000	10	klooster	klooster Sint Catharinadael	archeologische opgraving	AWN	1989	LMEA	LMEB	nvt
33100	118680	412420	10	vestingwerken	resten van een poort, mogelijk Waterpoort	archeologische inspectie	ROB	1953	LMEB	NTA	nvt
33102	118580	412470	10	vestingwerken	funderingsresten van verdedigingswerken	archeologische opgraving	ROB	1953	NTA	NTB	nvt
33198	117000	411520	50	losse vondst	munten, Sestertius	onbekend	particulier	1992	ROMMA	ROMMA	nvt
33230	118700	412520	50	woning	kelder Elfhuizen	archeologische opgraving	ROB	1974	LMEB	NT	nvt
40725	121650	411800	50	kerk	vondsten bij grondwerkzaamheden lambertuskerk	archeologische opgraving	AWN	1999	LMEB	NT	nvt

Waarnemings- nr.	X	Y	nauwkeurig	complextype	omschrijving	vindplaatsoms tandigheden	vinder	Jaar vondst	begindatering	einddatering	Onderzoeks- meldingsnr.
40725	121650	411800	50	losse vondst	munt (antoninianus Probus)	archeologische opgraving	AWN	1999	ROMLA	ROMLA	nvt
43254	118200	412400	100	vestingwerken	muurresten van de poterne	graafwerk	particulier	2000	NTB	NTB	nvt
48369	118255	412385	10	stad	keldergewelf en gemetseld riool	graafwerk (riolering)	Zijlmans	1977	NT	NT	nvt
48371	118215	412415	10	vestingwerken	resten van stadsmuur	graafwerk (riolering)	Zijlmans	1977	LMEB	NT	nvt
48372	118800	412480	10	vestingwerken	resten van stadsmuur en gemetseld riool	graafwerk (riolering)	Zijlmans	1977	LME	LME	nvt
48373	118720	412445	10	stad	stenen trap (van kelder?)	graafwerk (riolering)	Zijlmans	1977	LME	NT	nvt
48375	118480	412470	10	vestingwerken	resten van stadsmuur	graafwerk (riolering)	Zijlmans	1977	LME	NT	nvt
48376	118400	412400	100	stad	gemetseld riool	graafwerk (riolering)	Zijlmans	1977	NTA	NTC	nvt
48377	118355	412488	10	stad	houten weg	graafwerk (riolering)	Zijlmans	1977	NTA	NTA	nvt
48378	118346	412449	10	steiger	resten van mogelijk de voormalige Pijpersteiger	graafwerk (riolering)	Zijlmans	1977	LME	NT	nvt
50398	121650	411800	50	kerk	fundering van koor van romaanse kerk	graafwerk	AWG	2000	LMEB	NTB	nvt
52128	118400	411200	100	klooster	muurresten en gracht (en vondstmateriaal)	archeologische opgraving	ADC	2001	LME	NT	nvt
55679	118500	411200	100	klooster	diverse structuren en vondstmateriaal	archeologisch booronderzoek	RAAP	2004	LMEB	NTC	7206
55681	118600	411250	50	versterkt huis	grachten en funderingen van landhuis Chartoise (noordoosthoek van kloosterterrein)	archeologisch booronderzoek	RAAP	2004	NTA	NTC	7206
401100	118785	412400	10	wal/dijk/steiger	dijken en wallen als beschoeiing van Donge	archeologische proefsleuven	BILAN	2004	LME	NT	7941
404227	118665	412338	10	vestingwerken	dijken- en grachtenstelsel als onderdeel van vestingwerken	archeologische proefsleuven	BILAN	2004	LME	NTC	7941
45219	118200	412700	100	vestingwerken	resten van de veenpoort	graafwerk	particulier	2001	LME	NT	nvt
45761	118490	412410	10	kasteel	resten van kasteel (fundering, ronde put e.d.)	graafwerk (riolering)	particulier	2001	LME	NT	nvt
46533	116920	411280	10	onbekend	diverse vondsten (steengoed, metalen voorwerpen e.d.)	archeologische kartering	Ackermans	1986	LME	NT	nvt
46538	117200	411720	20	nederzetting	diverse vondsten (aardewerk, metalen voorwerpen e.d.)	archeologische kartering	Ackermans	1985	LME	NT	nvt

Waarnemings- nr.	X	Y	nauwkeurig	complextype	omschrijving	vindplaatsoms tandigheden	vinder	Jaar vondst	begindatering	einddatering	Onderzoeks- meldingsnr.
46609	117600	411500	100	losse vondst	fragment aardewerk (rotgestrichene ware)	onbekend	particulier	1983	VMEB	VMEB	nvt
46611	118600	410300	100	losse vondst	fragment aardewerk (steengoed)	onbekend	particulier	1983	LMEB	NTA	nvt
46673	116586	412096	10	losse vondst	diverse houten voorwerpen	onbekend	particulier	1976	LMEA	NTC	nvt
46678	118480	411140	10	klooster	diverse vondsten	archeologische kartering	Ackermans	onbekend	LMEB	NTC	nvt
46821	121500	414000	1000	losse vondst	zwaard	graafwerk	particulier	1983	LMEB	LMEB	nvt
46824	118600	412440	10	losse vondst	munten (biljoenen tetradrachme)	metaaldetectoramateur	Zijlmans	1983	ROMLA	ROMLA	nvt
46830	118800	412570	10	nederzetting	kelder, sporen en bewoningslaag	archeologische opgraving	Zijlmans	1984	VME	VME	nvt
48325	118375	412350	10	vestingwerken (?)	resten van stadsmuur	graafwerk (riolering)	Zijlmans	1977	LMEB	NTA	nvt
48327	118355	412348	10	vestingwerken	resten van stadsmuur	graafwerk (riolering)	Zijlmans	1977	LMEB	NTA	nvt
48329	118005	412300	10	vestingwerken	vestingwal binnen vestinggracht	graafwerk (riolering)	Zijlmans	1977	NTA	NTB	nvt
48358	118292	412432	10	stad	waterput (welput)	graafwerk (riolering)	Zijlmans	1977	NT	NT	nvt
431125	122297	414134	50	onbekend	fragment aardewerk en hutteleem	archeologisch booronderzoek	RAAP	2008	LME	LME	31634
440453	122325	414106	50	onbekend	fragment aardewerk	archeologisch booronderzoek	BAAC	2011	NTA	NTB	46891
443132	121919	411290	50	huisplaats, onopgehoogd	diverse vondsten (aardewerk, bouw materiaal e.d.) en diverse sporen (greppel, kuileln, paalgaten)	proefsleuven	Becker en Van de Graaf	2008	NT	NT	31780
409440	116925	412491	50	kapel	funderingen	onbekend	onbekend	1966	LME	LME	nvt
415306	122940	411400	100	losse vondst	gouden ring	metaaldetector	De Jong	2009	NTA	NTA	nvt
415629	118600	411220	50	klooster	diverse vondsten (aardewerk, bouw materiaal, e.d.) en sporen (funderingen, waterput e.d.)	archeologische begeleiding	RAAP	2007	LMEB	NTC	21844
418905	118327	412498	10	stad	zwaard en diverse fragmenten aardewerk	archeologische begeleiding	archeologische werkgroep	2005	LMEA	NTC	16045
415158	118500	412390	50	kasteel	funderingen	geofysisch onderzoek	RAAP	2006	LMEB	NTA	19806

Waarnemings- nr.	X	Y	nauwkeurig	complextype	omschrijving	vindplaatsoms tandigheden	vinder	Jaar vondst	begindatering	einddatering	Onderzoeks- meldingsnr.
419202	118785	412400	50	onbekend	diverse vondsten (aardewerk, bouw materiaal, metalen voorwerpen e.d.)	proefsleuven	Vanoverbeke	2007	NT	NT	24058
419474	118558	412475	10	nederzetting	diverse vondsten (aardewerk, bouw materiaal e.d.) en funderingen	proefsleuven	BILAN	2009	LMEB	NTC	38324
424247	118331	412497	10	onbekend	fragmenten aardewerk	archeologisch booronderzoek	Becker en Van de Graaf	2006	NTB	NTB	16148
424319	118522	412371	10	vestingwerken	resten bastion, resten treinstation en diverse vondsten (aardewerk, bouw materiaal, vuurwapen e.d.)	archeologische begeleiding	Becker en Van de Graaf	2009	LMEB	NTC	36442
425407	122300	413975	50	losse vondst	diverse fragmenten puin en verbrande leem	archeologisch booronderzoek	RAAP	2007	NT	NT	24017
426425	119547	412068	10	dijk	divers aardewerk	archeologische begeleiding	Becker en Van de Graaf	2010	LMEB	NTC	41493
428008	118557	412575	10	nederzetting	funderingsresten, kelder van twee bakstenen gebouwen, baksteenfragmenten en hutteleem	archeologische opgraving	BAAC	2009	LMEA	NTB	35036
429221	119551	412058	10	dijk	divers aardewerk	archeologische begeleiding	Becker en Van de Graaf	2010	LMEB	NTC	41493

## **Bijlage 2**

### **Catalogus archeologische onderzoeksmeldingen**





## Bijlage 2; Catalogus archeologische onderzoeksmeldingen

Onderzoeks meldingsnr.	X	Y	toponiem	plaats	onderzoeks type	datum	uitvoerder	advies	rapport
5088	118667	412283	Spoorzone	Geertruidenberg	bureauonderzoek	27-05-2003	Archeomedia / Arnicon	deels vervolgonderzoek (zie 7941, 9316, 12632), deels onbekend	niet beschikbaar (zie 7941, 9316, 12632 voor vervolgonderzoek)
6795	119229	412322	Helling	Raamsdonksveer	booronderzoek	24-06-2004	SOB Research	oostelijke deel vrijgegeven, westelijke deel booronderzoek (zie 14405)	De Groot & Ras 2004
7206	118506	411194	Kartuizerklooster	Raamsdonksveer	geofysisch onderzoek	19-08-2004	RAAP Archeologisch Adviesbureau	vervolgonderzoek (> 20 cm -mv)	Van Kempen & Schiferli 2005
7941	118603	412277	Dongeburgh; De Vesting	Geertruidenberg	proefsleuven	09-11-2004	Bureau Interdisciplinaire Landschapsanalyse	vrij gegeven	Gheysen 2005a; Gheysen & Kluiving 2005
9316	118861	412248	Stationsweg	Geertruidenberg	begeleiding	14-02-2005	Bureau Interdisciplinaire Landschapsanalyse	vrijgegeven	Gheysen 2005b
10560	119086	414389	niet ingevuld	Geertruidenberg	booronderzoek	01-06-1999	RAAP Archeologisch Adviesbureau	vrijgegeven	Oude Rengerink 1999
12632	118962	412385	Stationsweg	Geertruidenberg	begeleiding	08-06-2005	Bureau Interdisciplinaire Landschapsanalyse	vrij gegeven	Gheysen 2006
14405	119177	412359	niet ingevuld	Raamsdonksveer	booronderzoek	10-11-2005	SOB Research	vrijgegeven	Van Tuler 2006
16045	118326	412499	Garage Kwaaitaal/Koestraat	Geertruidenberg	bureauonderzoek	01-08-2005	Archeologische Werkgroep	deels opgegraven, deels afgegraven voor bebouwing: vrij gegeven, omtrek/locatie klopt niet: niet vrijgegeven	Koopmanschap & Zijlmans 2007
16148	118331	412497	Koestraat	Geertruidenberg	booronderzoek	02-2006	Becker en Van de Graaf	vervolgonderzoek	Moerman 2006

Onderzoeks meldingsnr.	X	Y	toponiem	plaats	onderzoeks type	datum	uitvoerder	advies	rapport
16769	118549	412564	Markt 40-42	Geertruidenberg	bureauonderzoek	03-04-2006	BAAC BV	archeologische begeleiding (> 0 cm -mv)	Bimmel <i>et al.</i> 2006
17020	119578	412042	Prins Hendrikstraat	Raamsdonksveer	booronderzoek	25-04-2006	Oranjewoud BV	vrij gegeven	Koopmanschap & Oude Rengerink 2006
19035	118549	412564	De Markt 30-42	Geertruidenberg	begeleiding	19-09-2006	BAAC BV	vervolgonderzoek (zie 35036)	geen rapport (sloopbegeleiding)
19806	118515	412380	Kasteel van Geertruidenberg	Geertruidenberg	geofysisch onderzoek	14-11-2006	RAAP Archeologisch Adviesbureau	behoud in situ, indien niet mogelijk opgraving/begeleiding	Van Kempen 2007
20279	117586	412391	De Peuzelaar	Geertruidenberg	bureauonderzoek	13-12-2006	Oranjewoud BV	vrij gegeven	Koopmanschap 2007a
20280	118315	412544	Prisma	Geertruidenberg	bureauonderzoek	13-12-2006	Oranjewoud BV	vervolgonderzoek	Koopmanschap 2007b
21008	118557	411194	Karthuizer Polder; Kloosterweg	Raamsdonksveer	proefsleuven	10-2001	ADC ArcheoProjecten	onbekend	geen rapport beschikbaar
21844	118628	411234	Kloosterweg, Karthuizenstraat, 't Kartuizerklooster	Raamsdonksveer	begeleiding	21-05-2007	RAAP Archeologisch Adviesbureau	vervolgonderzoek	Jordanov 2008 (zie ook 21845)
21845	118698	411230	't Kartuizerklooster	Raamsdonksveer	ook	21-05-2007	RAAP Archeologisch Adviesbureau	vervolgonderzoek	Jordanov 2008 (zie ook 21844)
22755	119726	411745	het blok	Raamsdonksveer	booronderzoek	24-05-2007	Becker en Van de Graaf	vervolgonderzoek	geen rapport beschikbaar (zie 26799 voor vervolgonderzoek), advies in archis
22757	119192	411987	Pieter Breughelstraat	Raamsdonksveer	booronderzoek	24-05-2007	Becker en Van de Graaf	vrijgegeven tot 200 cm -mv, > 200 cm -mv vervolgonderzoek	Nales 2007a
22758	119060	411881	Boterpolderlaan	Raamsdonksveer	booronderzoek	24-05-2007	Becker en Van de Graaf	vrijgegeven	Nales 2007b

Onderzoeks meldingsnr.	X	Y	toponiem	plaats	onderzoeks type	datum	uitvoerder	advies	rapport
22760	120275	411934	Omschoorweg	Raamsdonksveer	booronderzoek	24-05-2007	Becker en Van de Graaf	vervolgonderzoek d.m.v. proefsleuven (>60 cm - mv)	Geen rapport beschikbaar, alleen selectieadvies Monumentenhuis.
24017	124750	413522	Overdiepse Polder	Waalwijk	booronderzoek	22-8-2007	RAAP Archeologisch Adviesbureau	geen vervolgonderzoek bij bodemingrepen < 1,5 m -mv	rapport niet beschikbaar
24058	118669	412371	Dongerburg-De Vesting	Geertruidenberg	proefsleuven	23-08-2007	Hollandia Cultuurhistorisch Onderzoek en Archeologie	vrijgegeven	Vanoverbeke 2008
25130	118379	412545	niet ingevuld	Geertruidenberg	bureauonderzoek	04-02-2007	Archeologische Werkgroep	slechts deels opgegraven(?): vervolgonderzoek	Koopmanschap 2008
25184	118624	412654	Bierstraat 1991-1992	Onbekend	bureauonderzoek	30-10-2006	Archeologische Werkgroep	deels opgegraven (omtrek/locatie klopt niet): niet vrijgegeven	Koopmanschap & Zijlmans 2010
25185	118396	412616	RKG 1997	Geertruidenberg	bureauonderzoek	30-10-2006	Archeologische Werkgroep	deels opgegraven, deels afgegraven voor bebouwing: vrijgegeven	Koopmanschap & Zijlmans 2008a
25190	118800	412574	Havendijkstraat	Geertruidenberg	bureauonderzoek	30-10-2006	Archeologische Werkgroep	slechts deels opgegraven (?): vervolgonderzoek	Koopmanschap & Zijlmans 2008b
26271	116603	412102	Hofstede Brandweg	Geertruidenberg	bureauonderzoek	03-04-2004	Archeologische Werkgroep	slechts deels opgegraven (?): vervolgonderzoek	Koopmanschap & Zijlmans 2009
26799	119726	411746	Het Block	Raamsdonksveer	proefsleuven	06-02-2008	Becker en Van de Graaf	vrijgegeven	Hoven & Moerman 2008
27505	121918	411290	Molenstraat	Raamsdonk	booronderzoek	20-03-2008	Becker en Van de Graaf	vervolgonderzoek (zie 31780)	Wilbers 2008
27865	118287	412633	Riethorst	Geertruidenberg	bureauonderzoek	31-03-2008	Geo-logical	begeleiding	Kluiving 2008a

Onderzoeks meldingsnr.	X	Y	toponiem	plaats	onderzoeks type	datum	uitvoerder	advies	rapport
27971	119220	412115	Jeroen Boschstraat	Raamsdonksveer	bureauonderzoek	07-03-2008	Geo-logical	noordoostelijke deel proefsleuven, zuidwestelijke deel eventueel booronderzoek (zie 31858 en 37891 voor vervolg)	Kluiving 2008b
28188	119560	411992	niet ingevuld	Geertruidenberg	bureauonderzoek	14-04-2008	Archaeological Research en Consultancy	begeleiding	Van Malssen 2008
28332	119813	411832	Hoge Veer	Raamsdonksveer	bureauonderzoek	25-04-2008	Geo-logical	proefsleuven	Kluiving & Lelivelt 2008a
29244	121883	411497	niet ingevuld	Raamsdonk	booronderzoek	17-06-2008	BAAC BV	vrijgegeven	Kalisvaart 2008
29279	119023	412040	Boterpolderlaan	Raamsdonksveer	bureauonderzoek	12-06-2008	Oranjewoud BV	vrijgegeven	Koopmanschap & Teekens 2008
29807	118559	412475	niet ingevuld	Geertruidenberg	bureauonderzoek	11-07-2008	Geo-logical	proefsleuven	Kluiving 2008c
29809	118644	412458	niet ingevuld	Geertruidenberg	bureauonderzoek	11-07-2008	Geo-logical	proefsleuven/begeleiding	Kluiving 2008c
29810	118649	412429	niet ingevuld	Geertruidenberg	bureauonderzoek	11-07-2008	Geo-logical	begeleiding	Kluiving 2008c
30926	119437	412930	Achter de Hoeve	Raamsdonksveer	booronderzoek	09-2008	Oranjewoud BV	vrij gegeven	Arkema, Teekens & La Fèber 2009
30993	121099	410813	Langebroekstraat	Raamsdonk	booronderzoek	15-09-2008	Oranjewoud BV	vrij gegeven (slechts kleine gebieden zijn daadwerkelijk onderzocht)	Koopmanschap & Sophie 2008

Onderzoeks meldingsnr.	X	Y	toponiem	plaats	onderzoeks type	datum	uitvoerder	advies	rapport
31321	119302	412043	Dorpshuis de Haven	Raamsdonksveer	bureauonderzoek	06-10-2008	Geo-logical	zuidelijke deel proefsleuven (zie 37892)	Kluing & Lelivelt 2008b
31634	122298	414130	Overdiepse Polder	Raamsdonk	booronderzoek	10-11-2008	RAAP Archeologisch Adviesbureau	karterend en waarderend booronderzoek	Geen rapport beschikbaar (zie vervolgonderzoek 46891)
31780	121917	411290	Molenstraat	Raamsdonk	proefsleuven	24-11-2008	Becker en Van de Graaf	vrijgegeven	info gemeente
31858	119220	412115	niet ingevuld	Raamsdonksveer	geofysisch onderzoek	29-10-2008	Archeopro	proefsleuven (zie 37891)	Exaltus & Orbons 2009
32791	117379	412689	Stadsweg	Geertruidenberg	booronderzoek	26-01-2008	Becker en Van de Graaf	vrijgegeven	Blom 2009
32938	119888	412024	niet ingevuld	Geertruidenberg	bureauonderzoek	12-01-2009	BAAC BV	bouwdossier en karterend booronderzoek (>40 cm -mv)	Buesink 2009 (gebied I)
32939	120256	411896	niet ingevuld	Geertruidenberg	bureauonderzoek	12-01-2009	BAAC BV	varieert per zone; noordelijke deel karterend booronderzoek, centrale deel verkennend booronderzoek (> 60 cm -mv), zuidelijke deel bouwdossier en karterend booronderzoek, deels vrijgegeven	Buesink 2009 (gebied II)
32941	119964	411515	niet ingevuld	Geertruidenberg	bureauonderzoek	12-01-2009	BAAC BV	bouwdossier en proefsleuvenonderzoek (>40 cm -mv) (deels vrijgegeven)	Buesink 2009 (gebied III)
32942	119511	411981	niet ingevuld	Geertruidenberg	bureauonderzoek	12-01-2009	BAAC BV	bouwdossier en proefsleuvenonderzoek (>40 cm -mv)	Buesink 2009 (gebied IV)

Onderzoeks meldingsnr.	X	Y	toponiem	plaats	onderzoeks type	datum	uitvoerder	advies	rapport
32943	119464	411885	niet ingevuld	Geertruidenberg	bureauonderzoek	12-01-2009	BAAC BV	karterend booronderzoek (> 40 cm -mv)	Buesink 2009 (gebied V)
32944	119675	412094	niet ingevuld	Geertruidenberg	bureauonderzoek	12-01-2009	BAAC BV	bouwdossier en proefsleuvenonderzoek (>40 cm -mv) (deels vrijgegeven)	Buesink 2009 (gebied VI)
32945	119533	412199	niet ingevuld	Geertruidenberg	bureauonderzoek	12-01-2009	BAAC BV	verkennend booronderzoek (> 60 cm -mv)	Buesink 2009 (gebied VII)
32946	119458	412061	niet ingevuld	Geertruidenberg	bureauonderzoek	12-01-2009	BAAC BV	varieert per zone; noordelijke deel (> 40 cm -mv) verkennend booronderzoek, zuidelijke deel (> 60 cm -mv) bouwdossier en proefsleuven	Buesink 2009 (gebied VIII)
32948	119492	412112	niet ingevuld	Geertruidenberg	bureauonderzoek	12-01-2009	BAAC BV	varieert per zone; noordelijke deel (> 40 cm -mv) verkennend booronderzoek, zuidelijke deel (> 60 cm -mv) bouwdossier en proefsleuven	Buesink 2009 (gebied IX)
32950	119389	412063	niet ingevuld	Geertruidenberg	bureauonderzoek	12-01-2009	BAAC BV	bouwdossier en karterend booronderzoek)	Buesink 2009 (gebied X)
32951	119416	412036	niet ingevuld	Geertruidenberg	bureauonderzoek	12-01-2009	BAAC BV	bouwdossier en proefsleuven	Buesink 2009 (gebied XI)
32952	119284	412007	niet ingevuld	Geertruidenberg	bureauonderzoek	12-01-2009	BAAC BV	varieert per zone; noordelijke deel (40 cm -mv) bouwdossier en proefsleuven, zuidelijke deel vrijgegeven	Buesink 2009 (gebied XII)
32954	118408	412462	niet ingevuld	Geertruidenberg	bureauonderzoek	12-01-2009	BAAC BV	vervolgonderzoek (bouwdossier en eventueel proefsleuven)	Buesink 2009 (gebied XIII)

Onderzoeks meldingsnr.	X	Y	toponiem	plaats	onderzoeks type	datum	uitvoerder	advies	rapport
32956	118835	412987	niet ingevuld	Geertruidenberg	bureauonderzoek	12-01-2009	BAAC BV	varieert per zone: zuidwestelijke deel (>30 cm -mv) verkennend booronderzoek, noordwestelijke deel (>60 cm -mv) verkennend booronderzoek, oostelijke deel vrijgegeven	Buesink 2009 (gebied XV)
32958	118343	412527	niet ingevuld	Geertruidenberg	bureauonderzoek	12-01-2009	BAAC BV	varieert per zone; grotendeels (>30 cm -mv) bouwdossier en proefsleuven, plaatselijk vrijgegeven (zie ook 16045)	Buesink 2009 (gebied XVI)
32960	119222	411828	niet ingevuld	Geertruidenberg	bureauonderzoek	12-01-2009	BAAC BV	varieert per zone; noordelijke deel (>60 cm -mv) bouwdossier en verkennend booronderzoek, zuidelijke deel (> 40 cm -mv) bouwdossier en karterend booronderzoek	Buesink 2009 (gebied XVII)
32961	119277	411784	niet ingevuld	Geertruidenberg	bureauonderzoek	12-01-2009	BAAC BV	bouwdossier en karterend booronderzoek	Buesink 2009 (gebied XVIII)
33543	118514	411696	De Meerpaal	Raamsdonksveer	booronderzoek	19-02-2009	BAAC BV	vrijgegeven	Krekelbergh 2011
34576	119162	412024	Raamsdonksveer, Boterpolderlaan	Raamsdonksveer	booronderzoek	16-04-2009	Becker en Van de Graaf	vrijgegeven	Blom & Nales 2009
35036	118548	412564	Markt 40	Geertruidenberg	ook	18-05-2009	BAAC BV	opgraving (> 100 cm -mv)	Cleijne 2010

Onderzoeks meldingsnr.	X	Y	toponiem	plaats	onderzoeks type	datum	uitvoerder	advies	rapport
36442	118522	412371	Geertruidenberg Wilhelminaplein	Geertruidenberg	begeleiding	08-2009	Becker en Van de Graaf	begeleiding	Moerman 2009
37891	119220	412114	niet ingevuld	Raamsdonksveer	proefsleuven	30-11-2009	BAAC BV	vrijgegeven	Weterings 2010 + info gemeente
37892	119304	412046	niet ingevuld	Raamsdonksveer	proefsleuven	30-11-2009	BAAC BV	proefsleuven	Weterings 2010
38324	118559	412475	Geertruidenberg Zuidwal 79-99	Geertruidenberg	proefsleuven	02-12-2009	Bureau Interdisciplinaire Landschapsanalyse	behoudenswaardige vindplaats: opgraving	Kooi 2010
39201	119568	412129	Raamsdonksveer	Raamsdonksveer	booronderzoek	05-02-2010	Oranjewoud BV	vrij gegeven	Van der Haar, Teekens & Koopmanschap 2010
41493	119553	412060	Kruispunt Pr. Bernardstr, Keizerdijk, Hoofdstr, Pr. Hendrikstr	Raamsdonksveer	begeleiding	16-06-2010	Becker en Van de Graaf	slechts klein deel is daadwerkelijk onderzocht. Dit is vrijgegeven.	Van der Feest 2010
41855	125533	413483	Overdiepse Polder	Waalwijk	booronderzoek	13-7-2010	Archeopro	onderzochte gebieden liggen buiten de gemeente	Exaltus & Orbons 2011
46891	122363	414124	Overdiepsepolder	Raamsdonk	booronderzoek	07-06-2011	BAAC BV	vrijgegeven o.b.v. van combi met 31634	Kalisvaart 2011
54376	85137	395793	Borssele-Tilburg	niet ingevuld	booronderzoek	12-11-2012	Grontmij	onbekend	rapport niet beschikbaar
55185	116809	412254	Geertruidenberg Noord	Geertruidenberg	bureauonderzoek	09-01-2012	Transect	onbekend	rapport niet beschikbaar
55189	117454	411938	Geertruidenberg Zuid	Geertruidenberg	bureauonderzoek	09-01-2012	Transect	onbekend	rapport niet beschikbaar

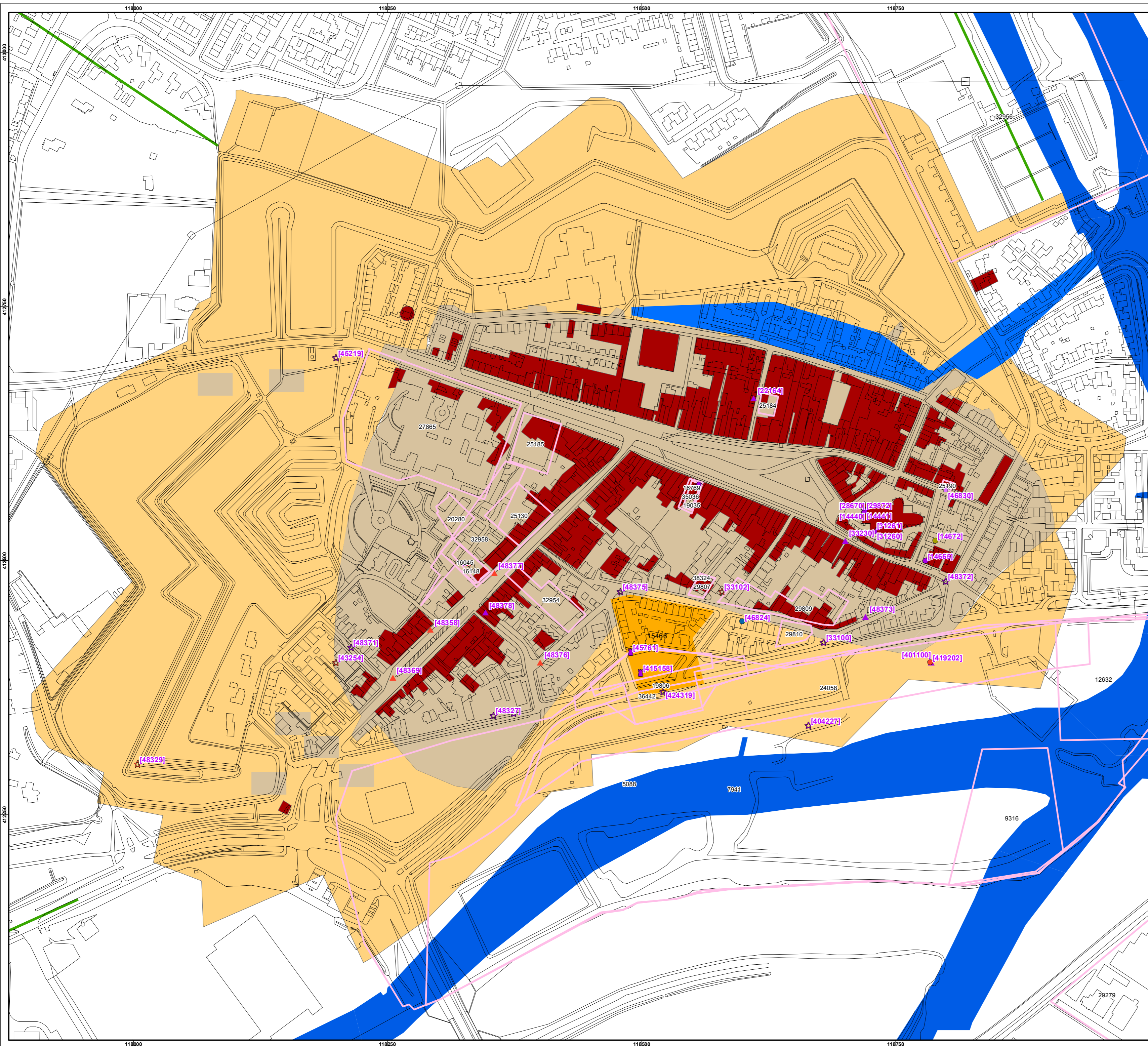


## **Bijlage 3**

### **Archeologische waardenkaart historische kern Geertruidenberg**







**Archeologische waardenkaart  
Gemeente Geertruidenberg**

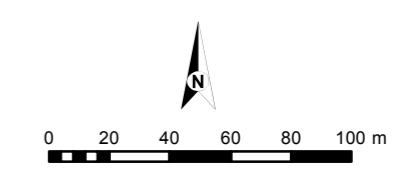
- Archeologische elementen**  
(met nummer)
- 🏠 nederzetting
  - ⛪ kerk
  - 🏰 kasteel
  - 🌟 vestingwerken
  - ▲ overig
  - losse vondst
- toevoegingen**
- + administratief (exacte ligging onbekend)
  - Neolithicum
  - Bronstijd
  - Romeinse tijd
  - Vroege Middeleeuwen
  - Late Middeleeuwen
  - Nieuwe Tijd

- Archeologische waarden**
- 🟡 terrein van hoge waarde (1)

- Archeologische onderzoeken**
- 📐 uitgevoerd onderzoek (met nummer)

- Overig**
- gemeentegrens
  - topografie (beeldrecht: Topografische Dienst)

- Historische elementen**
- rijksmonument
  - gemeentelijk monument
  - 🏠 bebouwing in 1832
  - 🌊 water in 1832
  - 🏰 Geertruidenberg in 1560
  - 🟡 zone met vestingwerken
  - 🟢 dijken in 1832





## **Bijlage 4**

### **Archeolandschappelijke eenhedenkaart**

(losse kaartbijlage)



## **Bijlage 5**

### **Archeologische verwachtingskaart**

(losse kaartbijlage)

