

Overzichtskaartje (schaal 1:900.000)



**Detail onttrekkinglocatie tankwagens.  
Locatie zuiveringsssloot Gronsveld,  
Köbbesweg Maastricht.**

 onttrekkingslocatie t.b.v. tankwagens

Get.: 12-02-'14 J.H.

Gew.: -

Schaal: 1 : 5000

Tek.nr.: 003-1006

Blad: 001

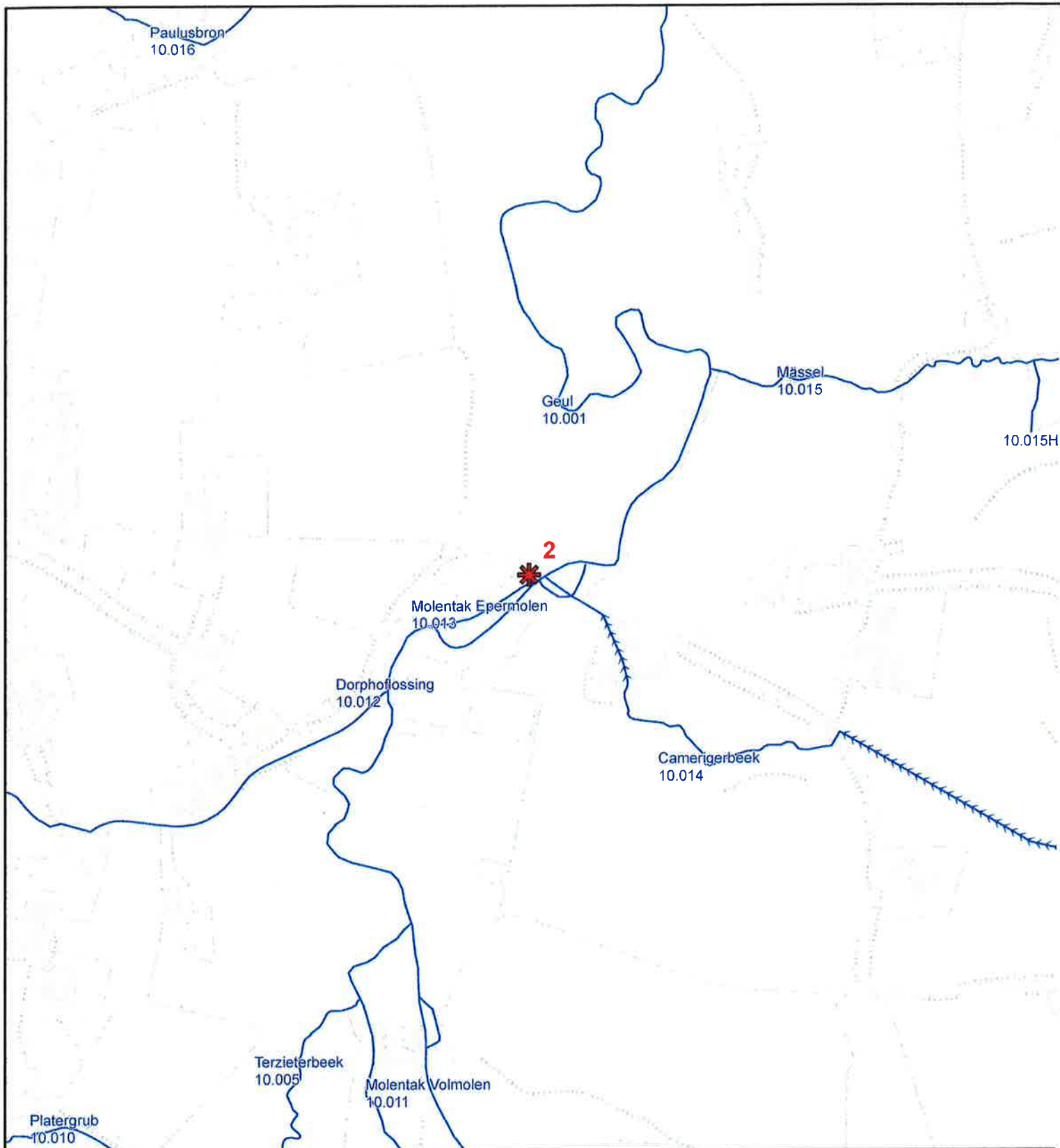
Formaat: A4

© Topografische Dienst Kadaster



**Waterschap  
Roer en Overmaas**

Postbus 185  
6130 AD Sittard  
Tel. 046-4205700



Overzichtskaartje (schaal 1:900.000)



**Detail onttrekkinglocatie tankwagens.  
Locatie Geul, Terpoorterweg Epen.**

 onttrekkingslocatie t.b.v. tankwagens

Get.: 12-02-'14 J.H.

Gew.: -

Schaal: 1 : 5000

Tek.nr.: O03-1006

Blad: 002

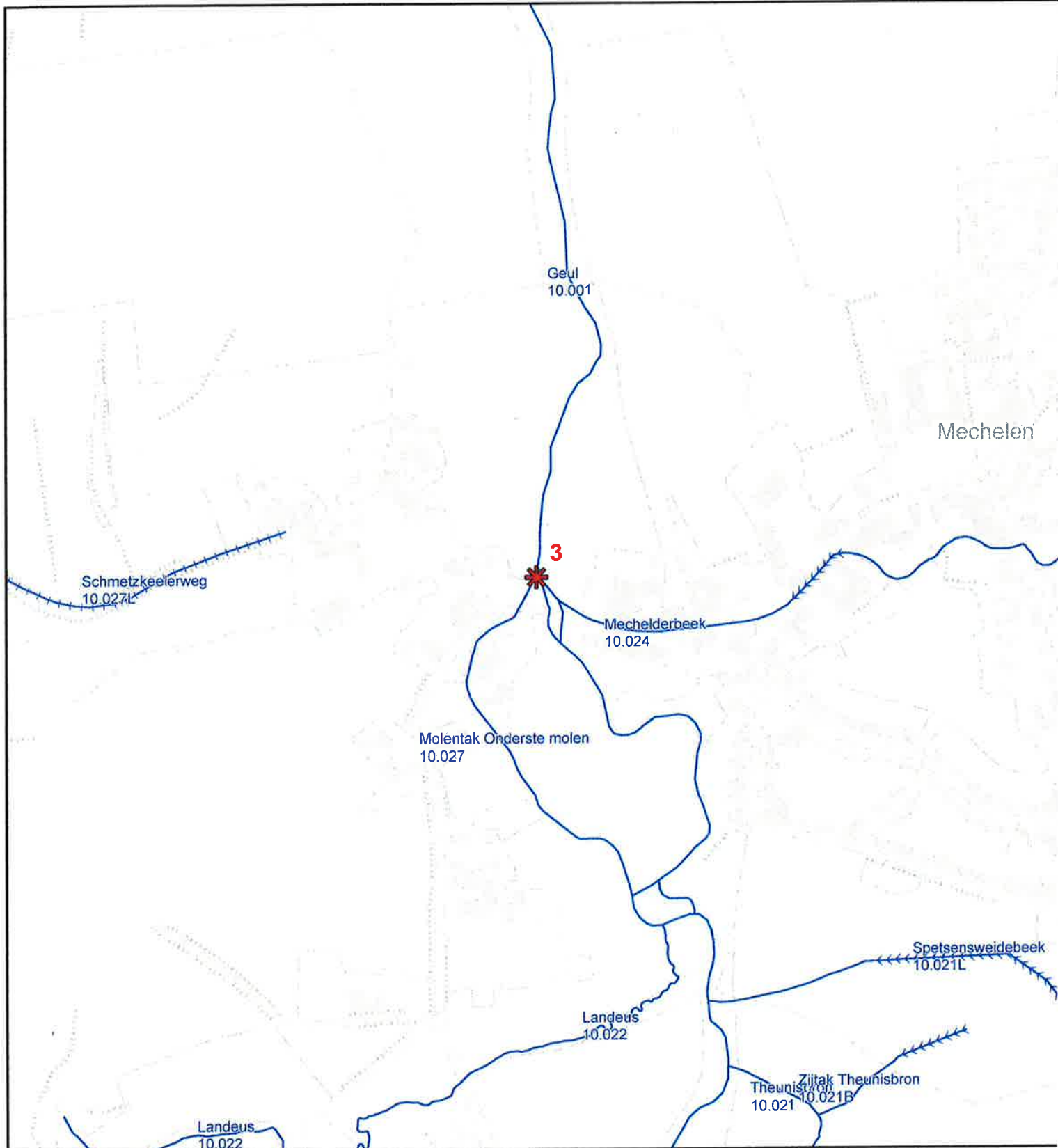
Formaat: A4

© Topografische Dienst Kadaster



**Waterschap  
Roer en Overmaas**

Postbus 185  
6130 AD Sittard  
Tel. 046-4205700



Overzichtskaartje (schaal 1:900.000)



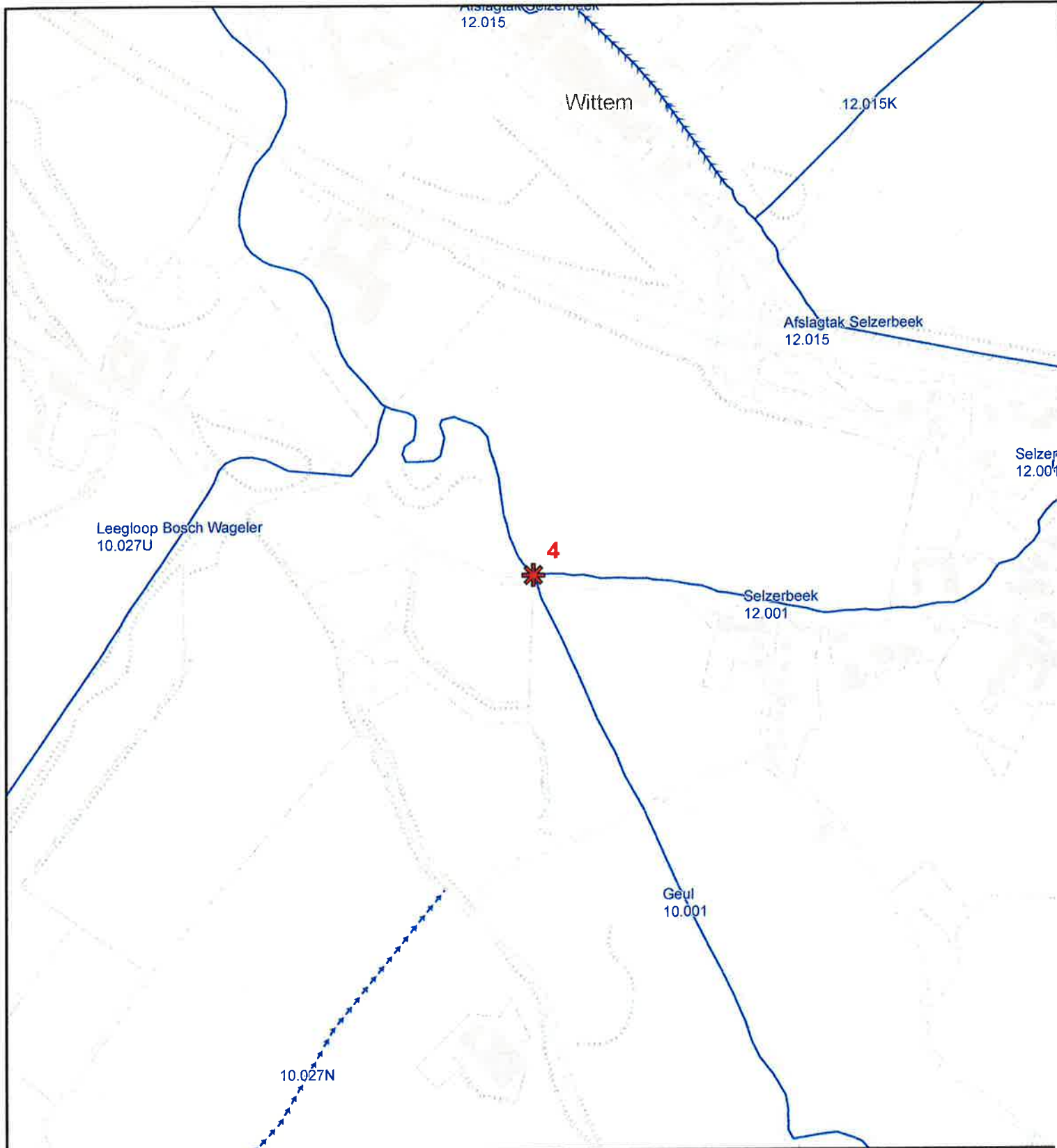
**Detail onttrekkinglocatie tankwagens.  
Locatie Geul, Hoofdstraat Mechelen.**

 onttrekkingslocatie t.b.v. tankwagens

Get.:	12-02-'14 J.H.
Gew.:	-
Schaal:	1 : 5000
Tek.nr.:	O03-1006
Blad:	003
Formaat:	A4



Postbus 185  
6130 AD Sittard  
Tel. 046-4205700



Overzichtskaartje (schaal 1:900.000)



**Detail onttrekkinglocatie tankwagens.  
Locatie Geul, Oude Heirbaan Partij.**

 onttrekkingslocatie t.b.v. tankwagens

Get.: 12-02-'14 J.H.

Gew.: -

Schaal: 1 : 5000

Tek.nr.: 003-1006

Blad: 004

Formaat: A4

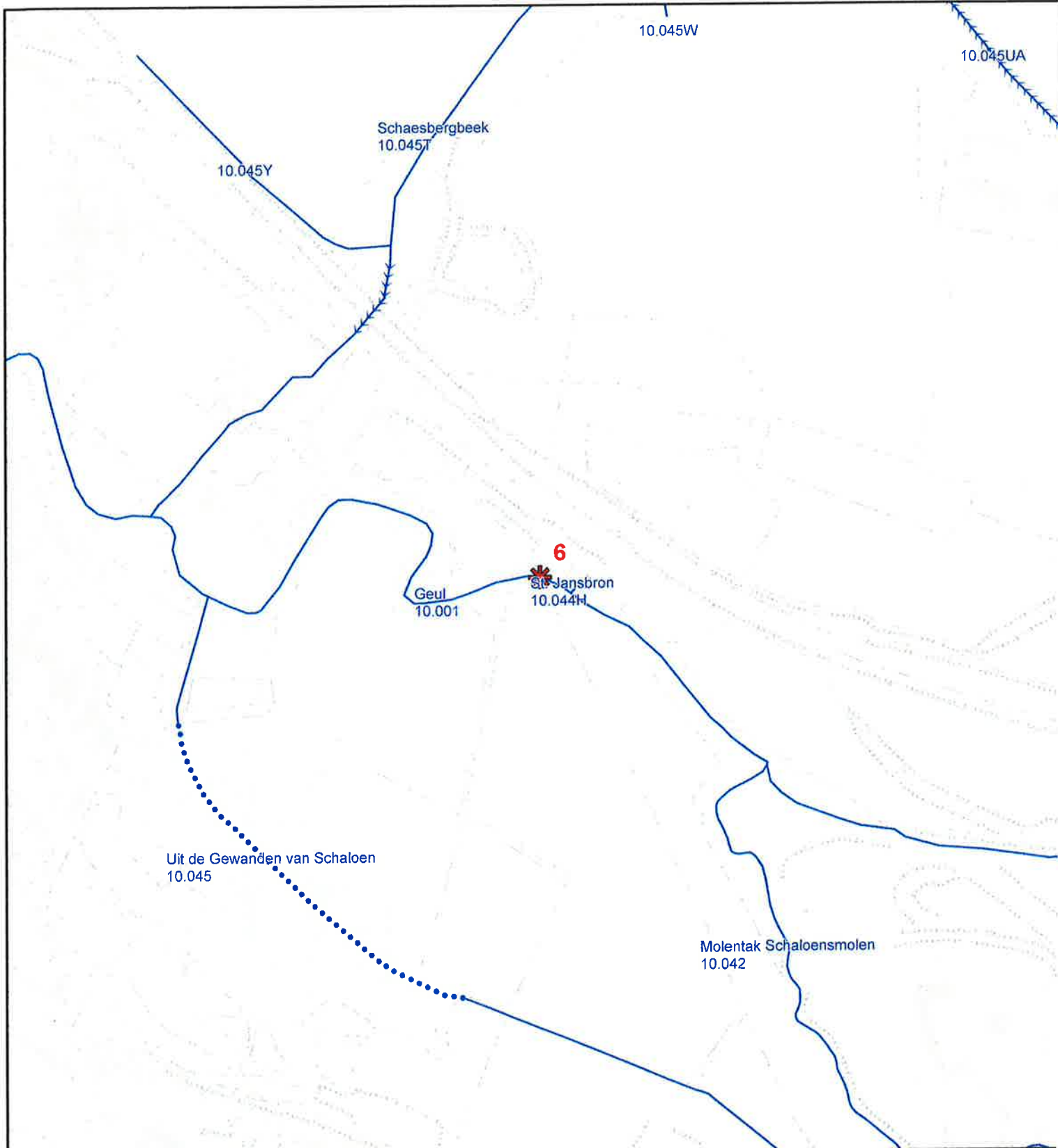
© Topografische Dienst Kadaster



**Waterschap  
Roer en Overmaas**

Postbus 185  
6130 AD Sittard  
Tel. 046-4205700





Overzichtskaartje (schaal 1:900.000)



**Detail onttrekkinglocatie tankwagens.  
Locatie Geul, Oosterweg Valkenburg a/d Geul.**

 onttrekkinglocatie t.b.v. tankwagens

Get.: 12-02-'14 J.H.

Gew.: -

Schaal: 1 : 5000

Tek.nr.: O03-1006

Blad: 006

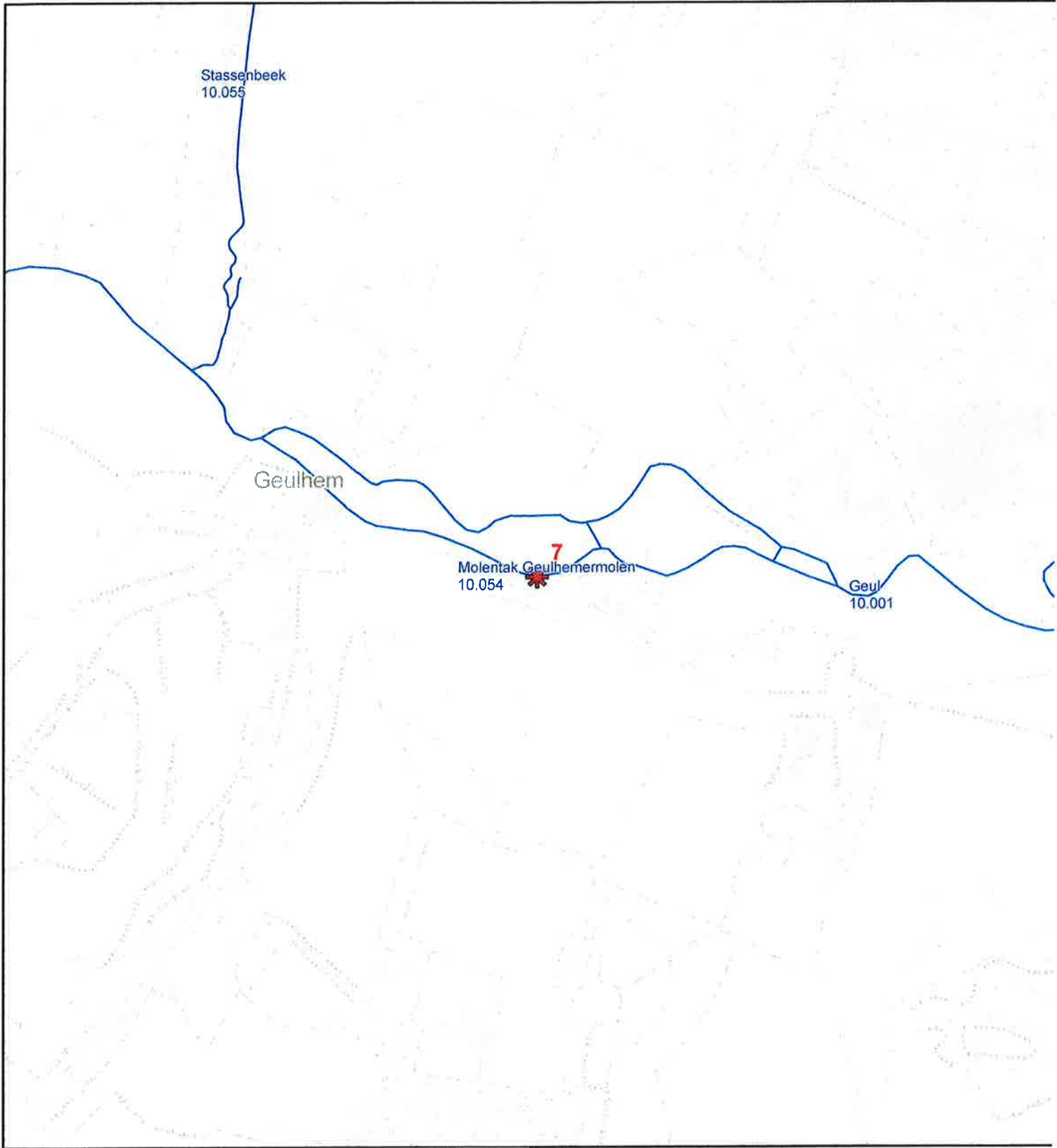
Formaat: A4

© Topografische Dienst Kadaster



**Waterschap  
Roer en Overmaas**

Postbus 185  
6130 AD Sittard  
Tel. 046-4205700



Overzichtskaartje (schaal 1:900.000)



**Detail onttrekkinglocatie tankwagens.  
Locatie Geul, Geulweg Geulhem.**

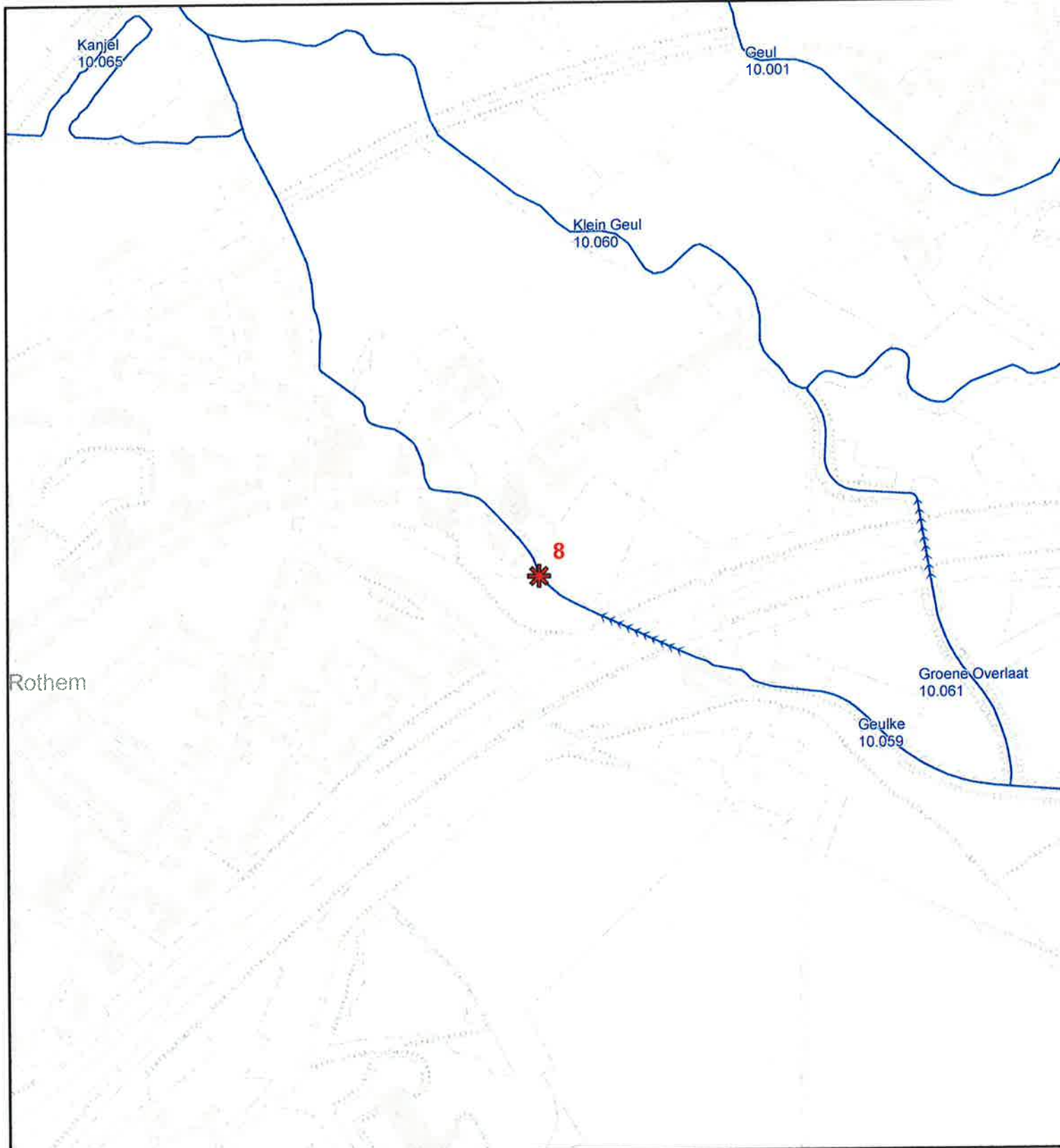
 onttrekkingslocatie t.b.v. tankwagens

Get.:	12-02-'14 J.H.
Gew.:	-
Schaal:	1 : 5000
Tek.nr.:	O03-1006
Blad:	007
Formaat:	A4



**Waterschap  
Roer en Overmaas**

Postbus 185  
6130 AD Sittard  
Tel. 046-4205700



Overzichtskaartje (schaal 1:900.000)



**Detail onttrekkinglocatie tankwagens.  
Locatie Geul, Geuldalweg Rothem.**

 onttrekkingslocatie t.b.v. tankwagens

Get.: 12-02-'14 J.H.

Gew.: -

Schaal: 1 : 5000

Tek.nr.: O03-1006

Blad: 008

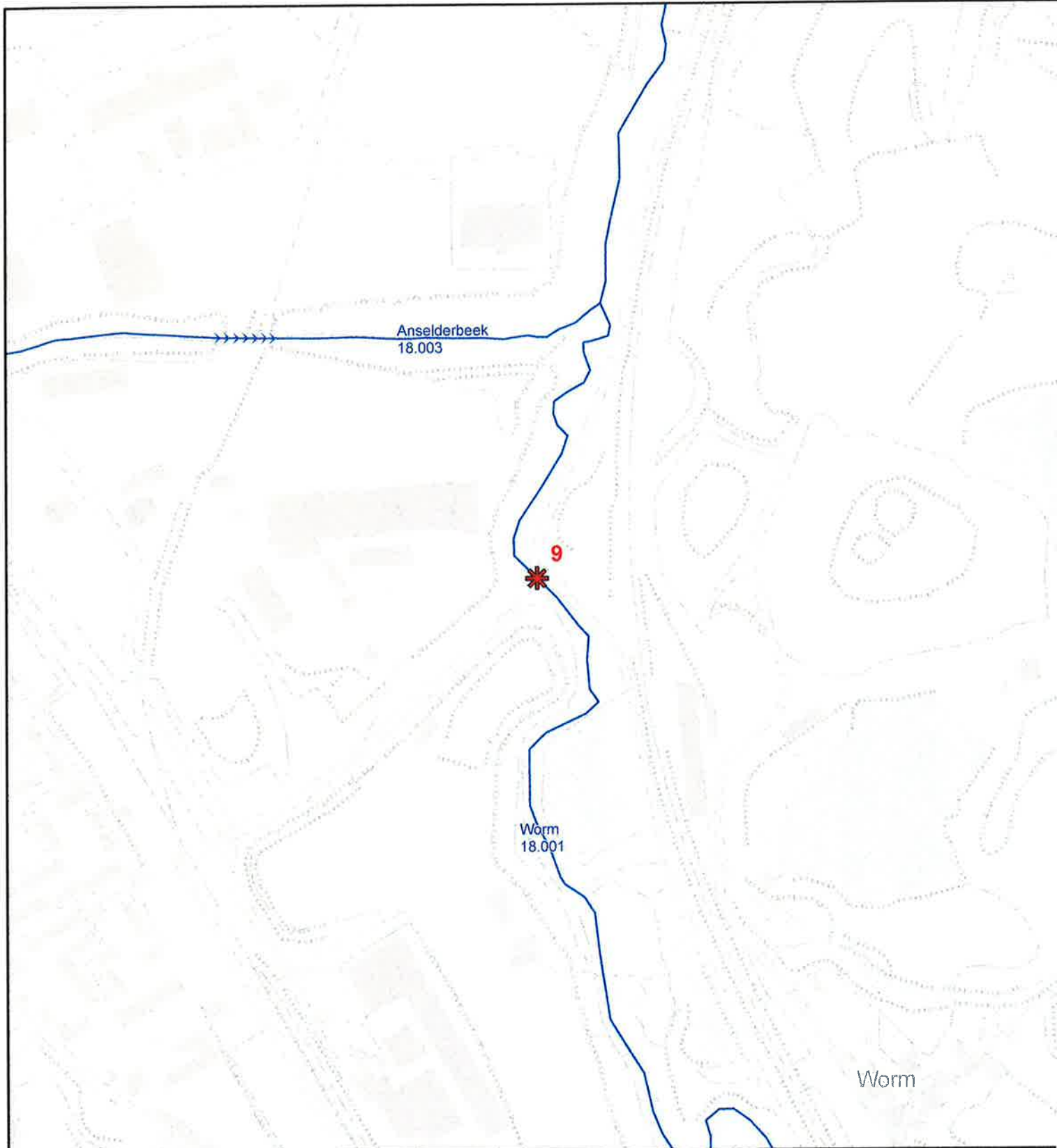
Formaat: A4

© Topografische Dienst Kadaster



**Waterschap  
Roer en Overmaas**

Postbus 185  
6130 AD Sittard  
Tel. 046-4205700



Overzichtskaartje (schaal 1:900.000)



**Detail onttrekkinglocatie tankwagens.  
Locatie Worm, Wolfweg Kerkrade.**

 onttrekkingslocatie t.b.v. tankwagens

Get.: 12-02-'14 J.H.

Gew.: -

Schaal: 1 : 5000

Tek.nr.: O03-1006

Blad: 009

Formaat: A4

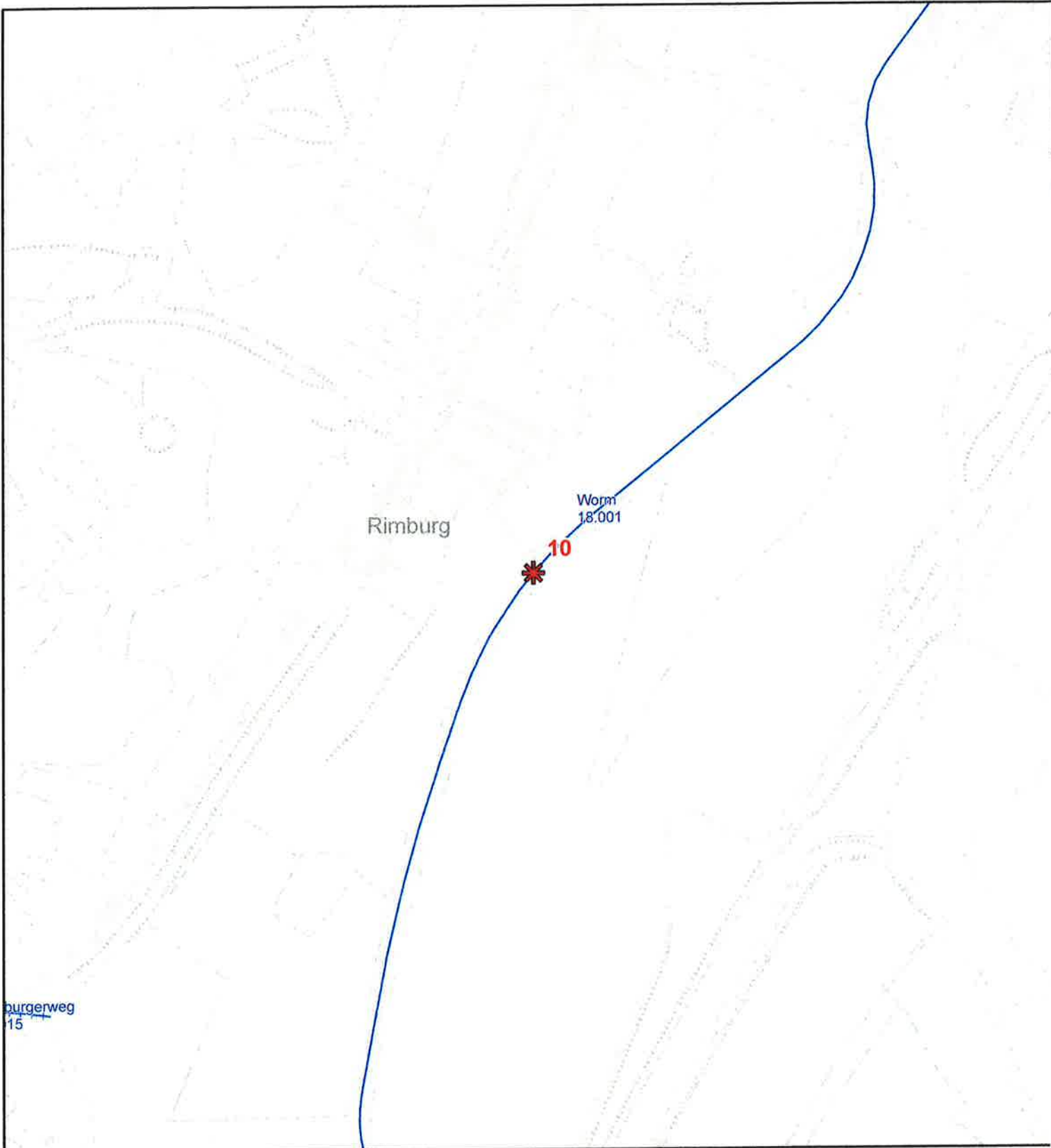
© Topografische Dienst Kadaster



**Waterschap  
Roer en Overmaas**

Postbus 185  
6130 AD Sittard  
Tel. 046-4205700





Overzichtskaartje (schaal 1:900.000)



**Detail onttrekkinglocatie tankwagens.  
Locatie Worm, Hoolgrub Rimburg.**

 onttrekkingslocatie t.b.v. tankwagens

Get.: 12-02-'14 J.H.

Gew.: -

Schaal: 1 : 5000

Tek.nr.: O03-1006

Blad: 010

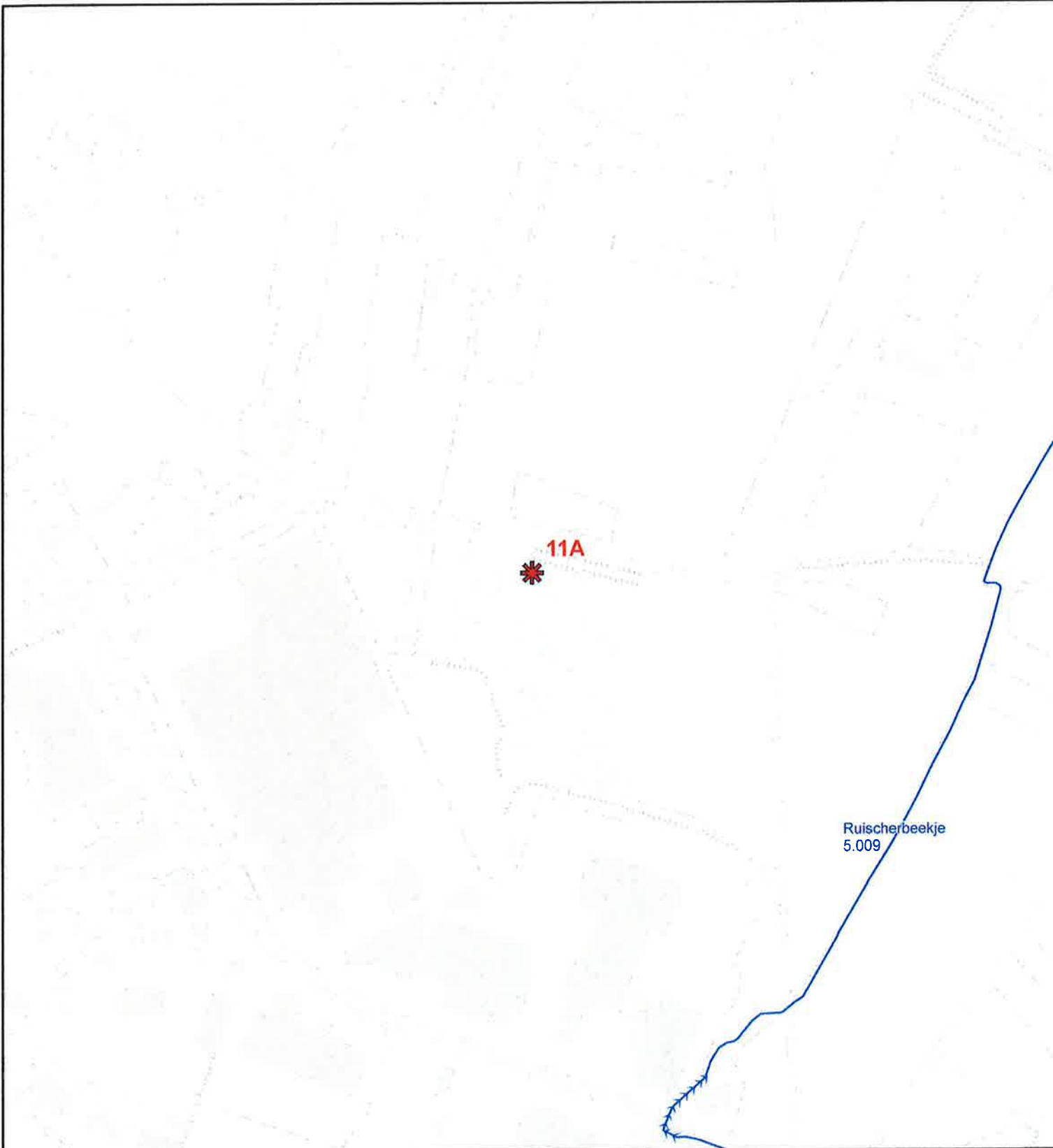
Formaat: A4

© Topografische Dienst Kadaster



**Waterschap  
Roer en Overmaas**

Postbus 185  
6130 AD Sittard  
Tel. 046-4205700



Overzichtskaartje (schaal 1:900.000)



**Detail onttrekkinglocatie tankwagens.  
Locatie voormalige bouwberggroeve.**

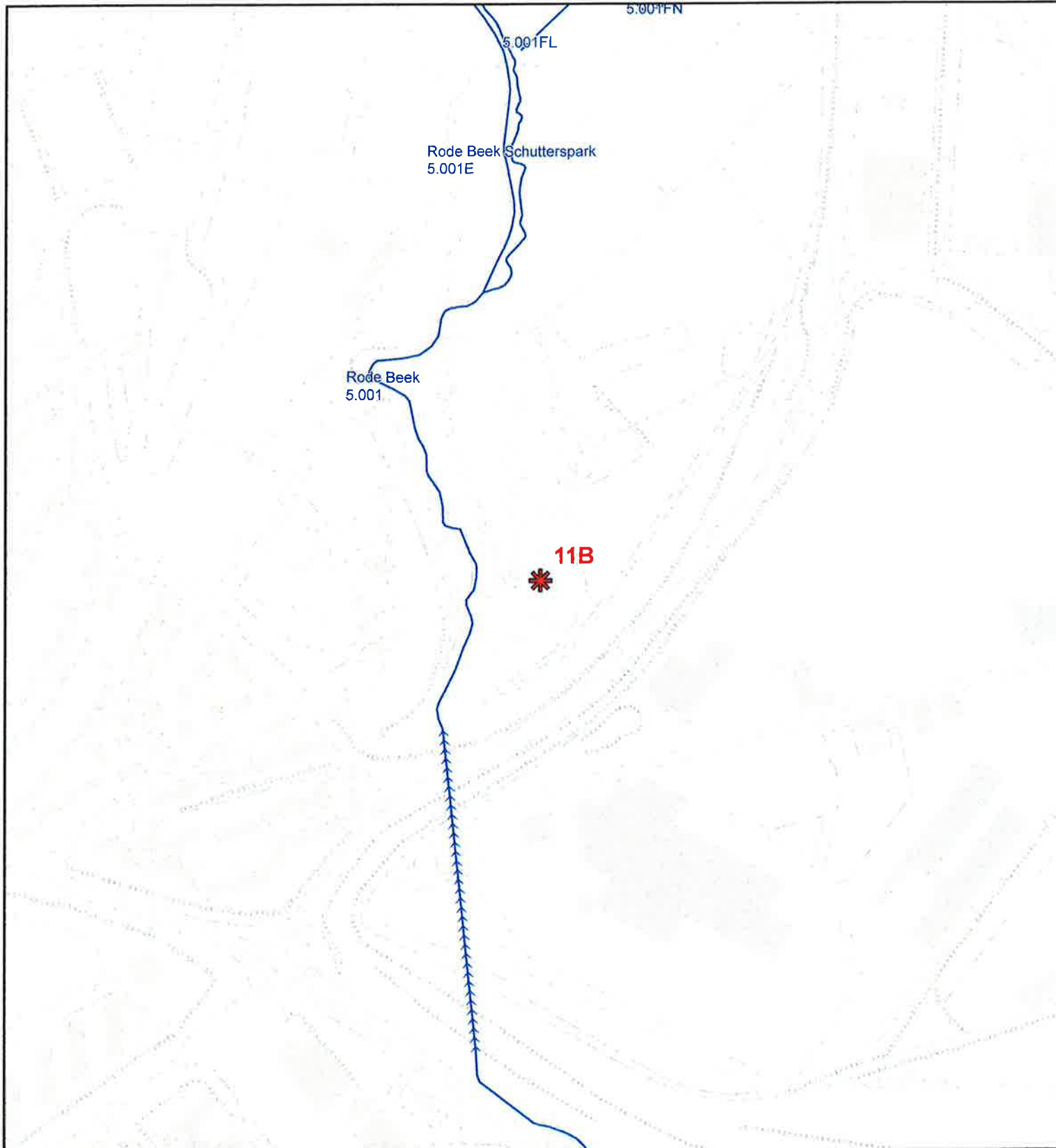
 onttrekkingslocatie t.b.v. tankwagens

Get.:	12-02-'14 J.H.
Gew.:	-
Schaal:	1 : 5000
Tek.nr.:	O03-1006
Blad:	011A
Formaat:	A4



**Waterschap  
Roer en Overmaas**

Postbus 185  
6130 AD Sittard  
Tel. 046-4205700



Overzichtskaartje (schaal 1:900.000)



**Detail onttrekkinglocatie tankwagens.  
Locatie Schutterspark Brunssum.**

 onttrekkingslocatie t.b.v. tankwagens

Get.: 12-02-'14 J.H.

Gew.: -

Schaal: 1 : 5000

Tek.nr.: O03-1006

Blad: 011B

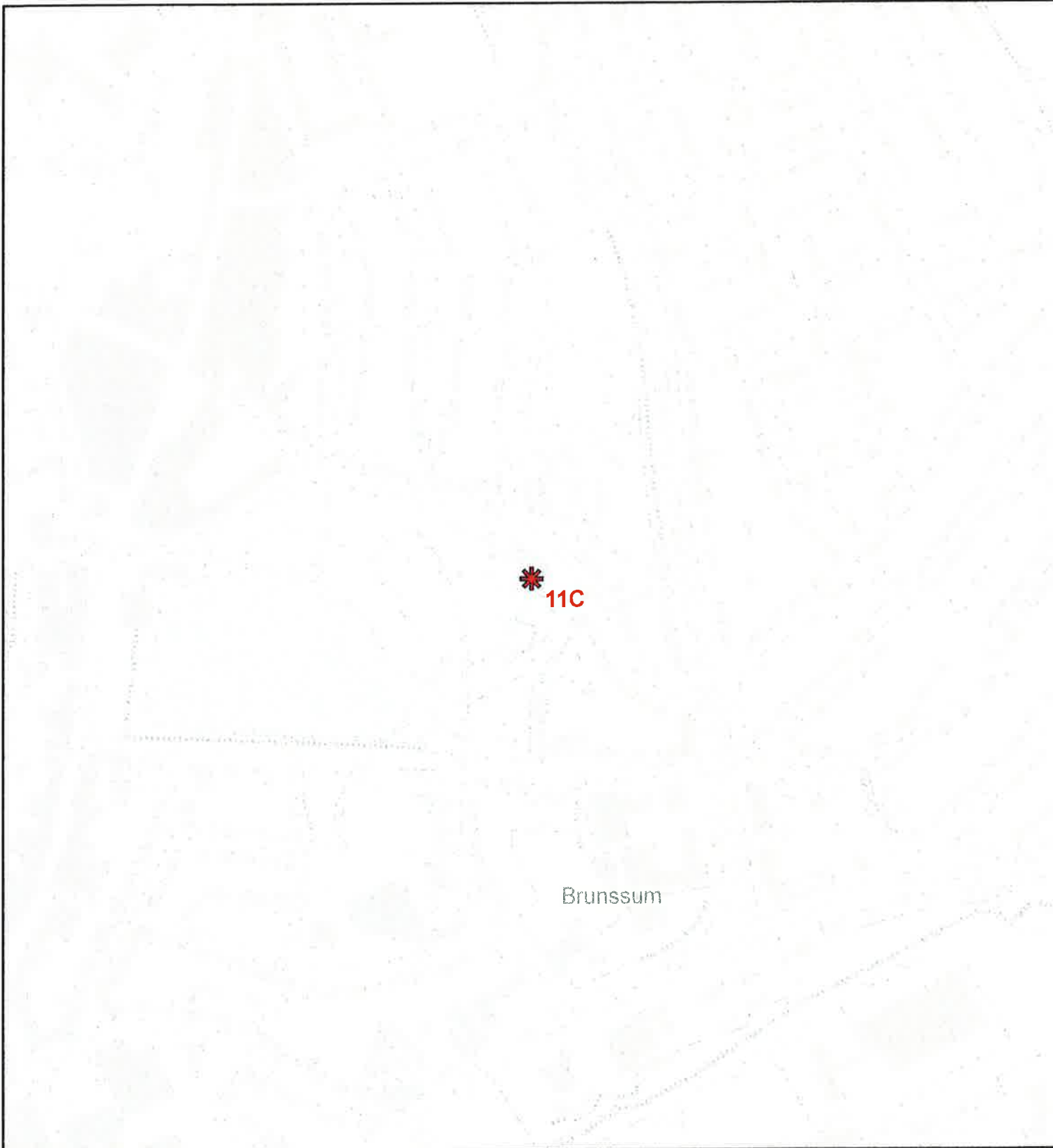
Formaat: A4

© Topografische Dienst Kadaster



**Waterschap  
Roer en Overmaas**

Postbus 185  
6130 AD Sittard  
Tel. 046-4205700



Overzichtskaartje (schaal 1:900.000)



**Detail onttrekkinglocatie tankwagens.  
Locatie kleine vijver in het vijverpark  
Brunssum.**

 onttrekkingslocatie t.b.v. tankwagens

Get.: 12-02-'14 J.H.

Gew.: -

Schaal: 1 : 5000

Tek.nr.: O03-1006

Blad: 011C

Formaat: A4

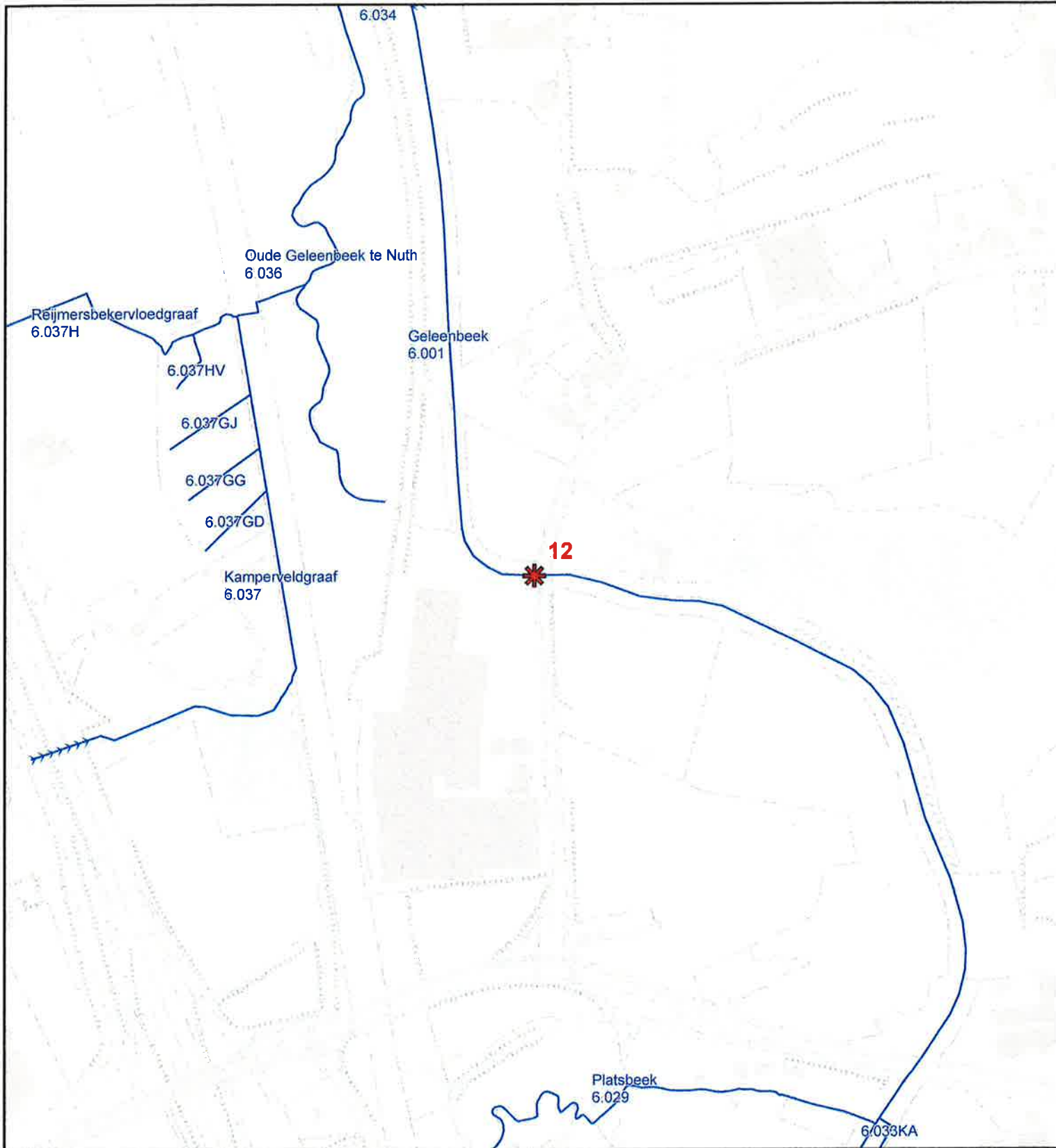
© Topografische Dienst Kadaster



**Waterschap  
Roer en Overmaas**

Postbus 185  
6130 AD Sittard  
Tel. 046-4205700





Overzichtskaartje (schaal 1:900.000)



**Detail onttrekkinglocatie tankwagens.  
Locatie Geleenbeek, Kathagen Vaesrade.**

 onttrekkingslocatie t.b.v. tankwagens

Get.: 12-02-'14 J.H.

Gew.: -

Schaal: 1 : 5000

Tek.nr.: O03-1006

Blad: 012

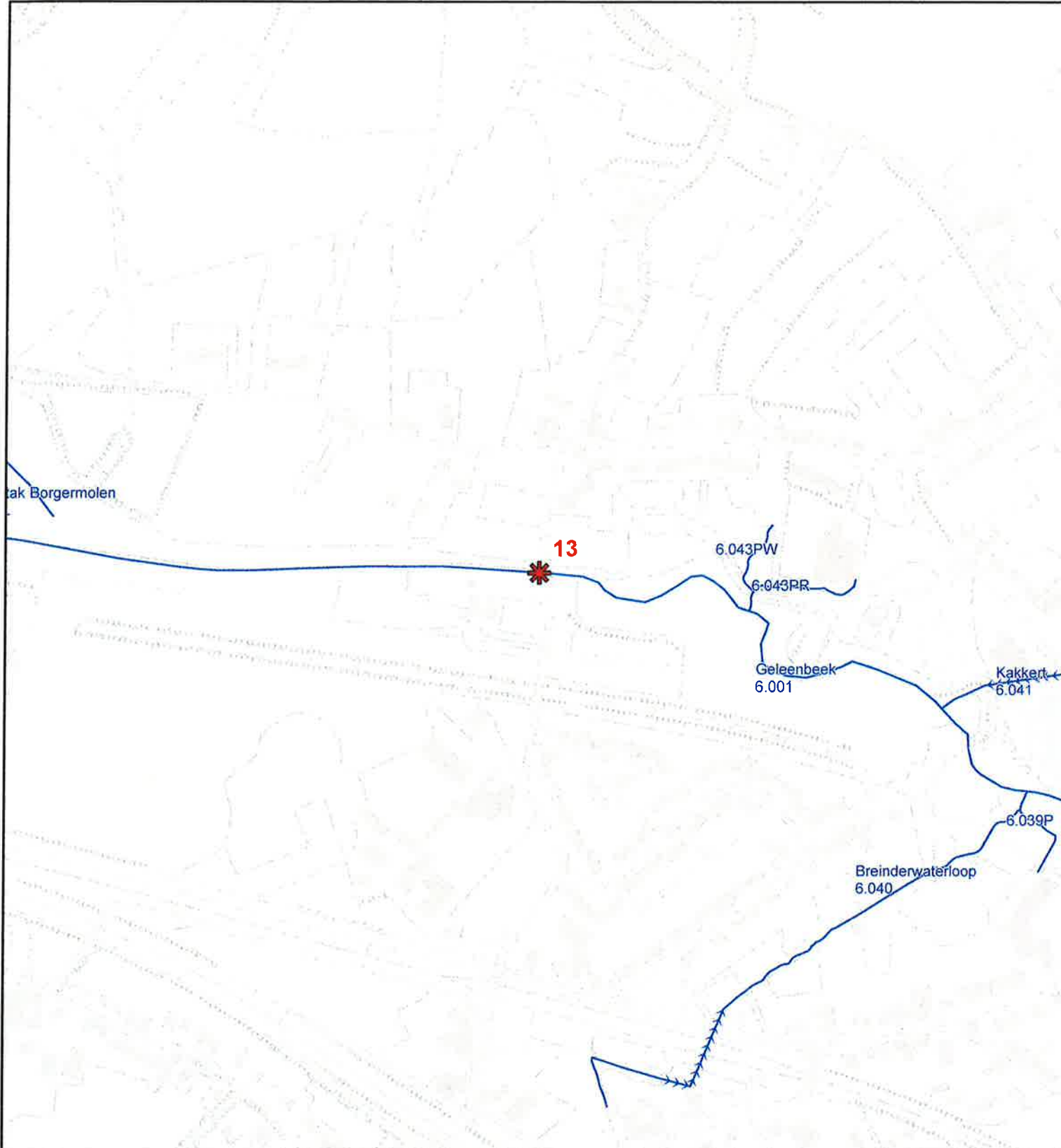
Formaat: A4

© Topografische Dienst Kadaster



**Waterschap  
Roer en Overmaas**

Postbus 185  
6130 AD Sittard  
Tel. 046-4205700



Overzichtskartje (schaal 1:900.000)



**Detail onttrekkinglocatie tankwagens.  
Locatie Geleenbeek, Veeweg Schinnen.**

 onttrekkinglocatie t.b.v. tankwagens

Get.: 12-02-'14 J.H.

Gew.: -

Schaal: 1 : 5000

Tek.nr.: O03-1006

Blad: 013

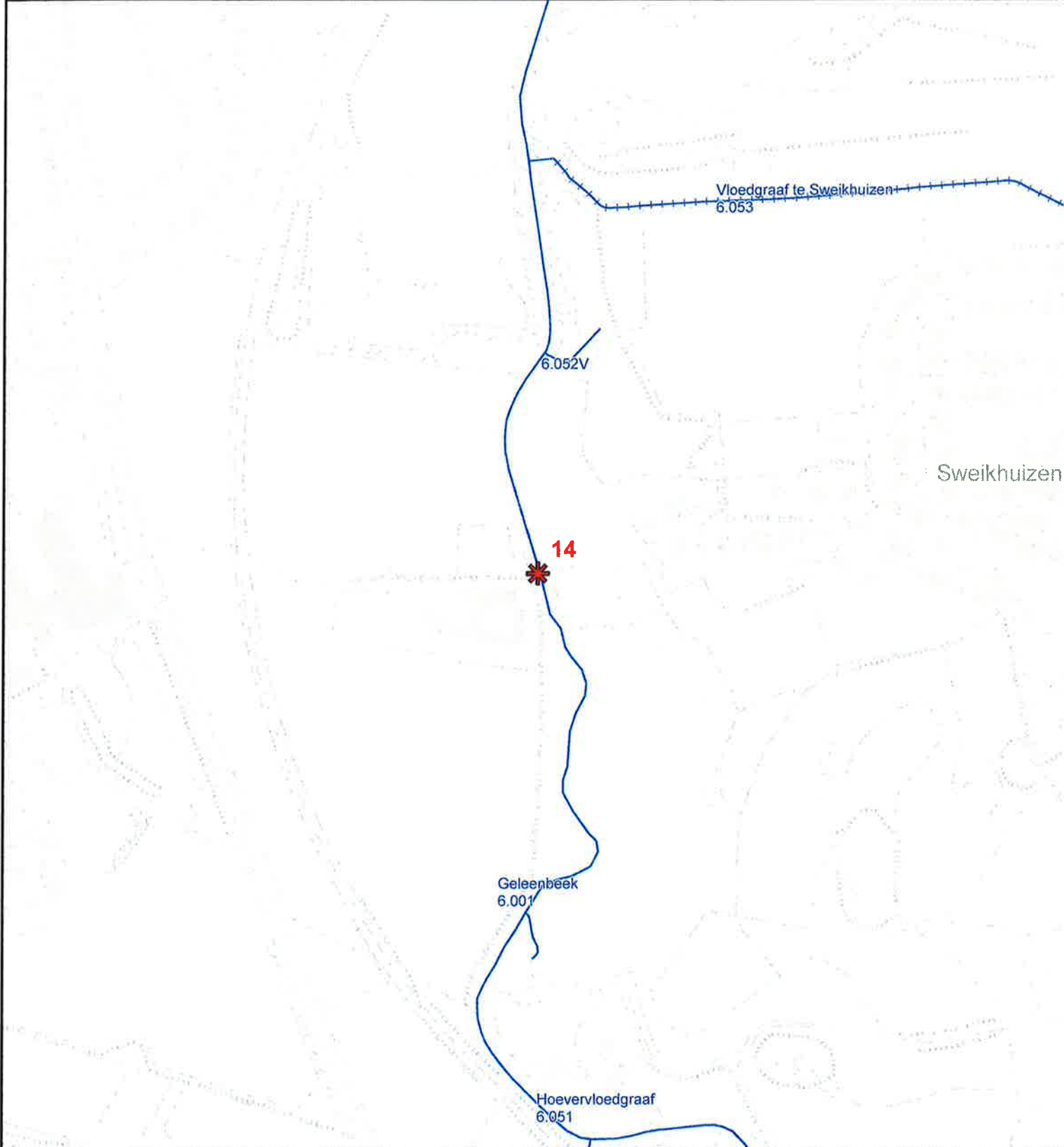
Formaat: A4

© Topografische Dienst Kadaster



**Waterschap  
Roer en Overmaas**

Postbus 185  
6130 AD Sittard  
Tel. 046-4205700



Overzichtsk kaartje (schaal 1:900.000)



**Detail onttrekkinglocatie tankwagens.  
Locatie Geleenbeek, Biesenweg Geleen.**

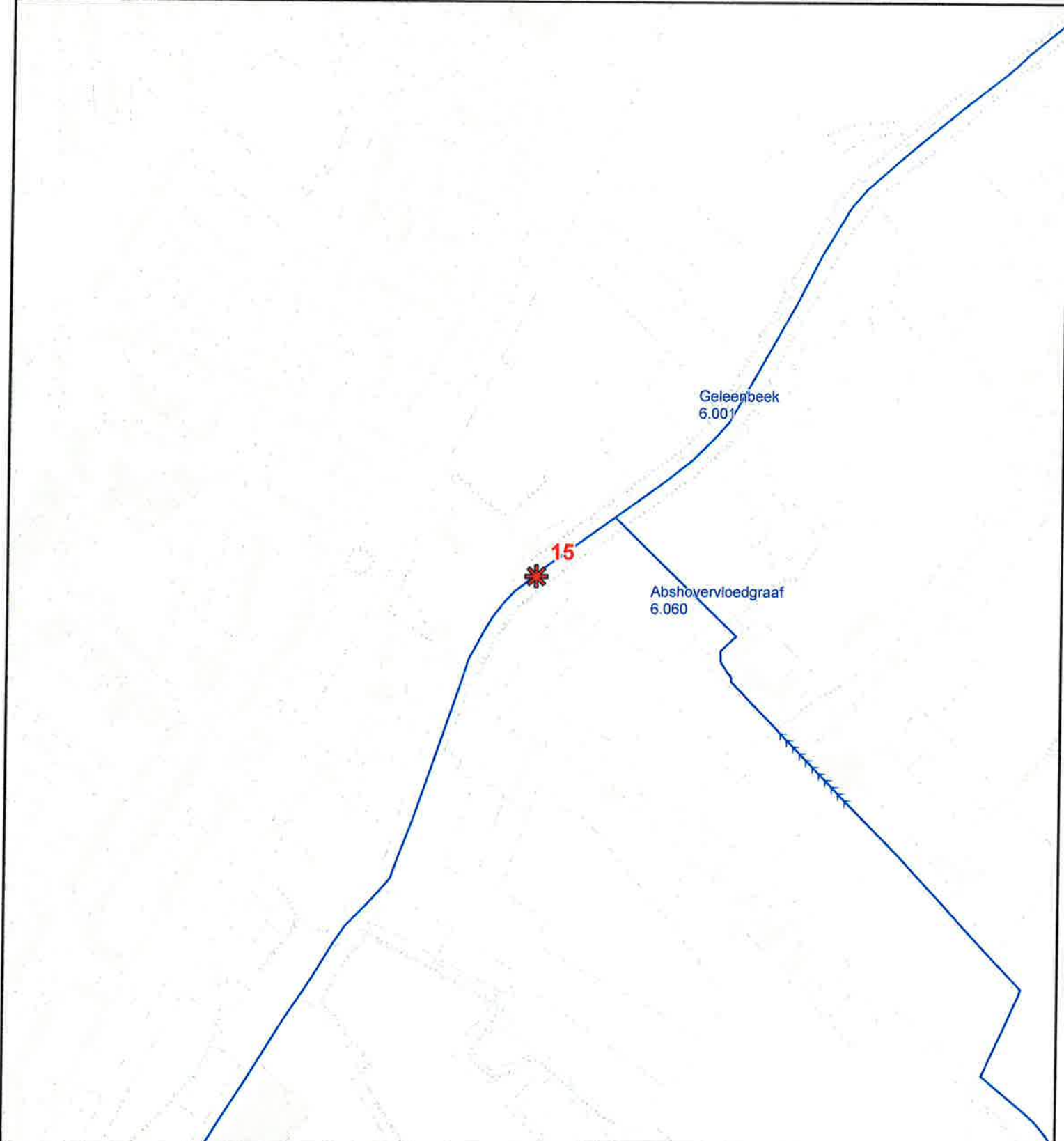
 onttrekkingslocatie t.b.v. tankwagens

Get.:	12-02-'14 J.H.
Gew.:	-
Schaal:	1 : 5000
Tek.nr.:	O03-1006
Blad:	014
Formaat:	A4



**Waterschap  
Roer en Overmaas**

Postbus 185  
6130 AD Sittard  
Tel. 046-4205700



Overzichtskaartje (schaal 1:900.000)



**Detail onttrekkinglocatie tankwagens.  
Locatie Geleenbeek, St. Jorisstraat Geleen.**

 onttrekkingslocatie t.b.v. tankwagens

Get.: 12-02-'14 J.H.

Gew.: -

Schaal: 1 : 5000

Tek.nr.: 003-1006

Blad: 015

Formaat: A4

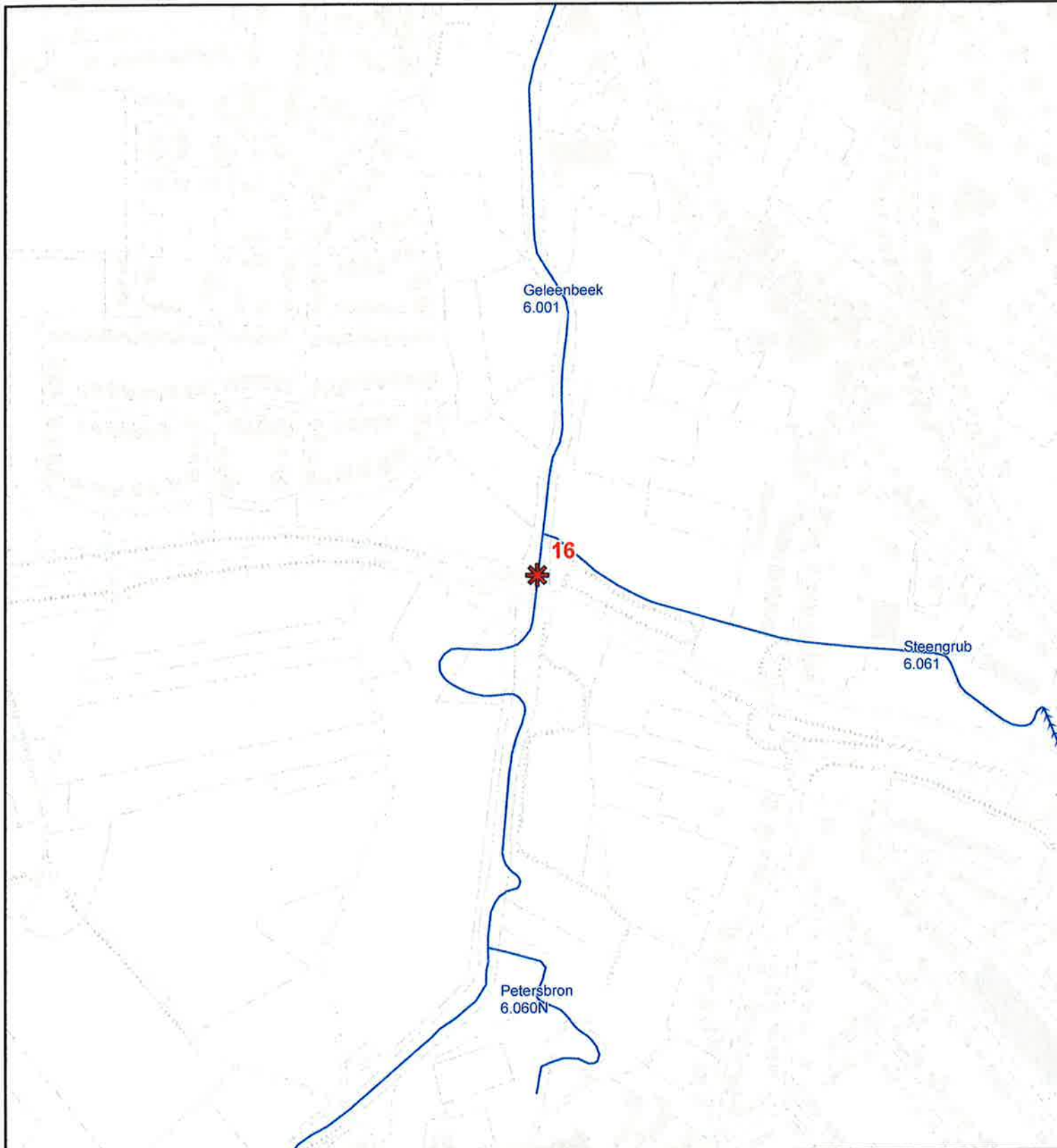
© Topografische Dienst Kadaster



**Waterschap  
Roer en Overmaas**

Postbus 185  
6130 AD Sittard  
Tel. 046-4205700





Overzichtskaartje (schaal 1:900.000)



**Detail onttrekkinglocatie tankwagens.  
Locatie Geleenbeek, Middenweg Sittard.**

 onttrekkingslocatie t.b.v. tankwagens

Get.: 12-02-'14 J.H.

Gew.: -

Schaal: 1 : 5000

Tek.nr.: 003-1006

Blad: 016

Formaat: A4

© Topografische Dienst Kadaster



**Waterschap  
Roer en Overmaas**

Postbus 185  
6130 AD Sittard  
Tel. 046-4205700

Geleenbeek  
6.001

Vloedgraaf  
6.081

Rode Beek  
5.001

Afslagtak van de Rode-Beek te Millen  
6.083

17

Afslagtak van de Geleenbeek te Millen  
6.082

Overzichtskaartje (schaal 1:900.000)



**Detail onttrekkinglocatie tankwagens.  
Locatie Geleenbeek, Millenerweg Sittard.**

 onttrekkinglocatie t.b.v. tankwagens

Get.: 12-02-'14 J.H.

Gew.: -

Schaal: 1 : 5000

Tek.nr.: 003-1006

Blad: 017

Formaat: A4

© Topografische Dienst Kadaster



**Waterschap  
Roer en Overmaas**

Postbus 185  
6130 AD Sittard  
Tel. 046-4205700

Rode Beek  
5.001

Duivelsgraaf  
6.091

Vloedgraaf  
6.081

18

Röibeek  
6.088

Overzichtskaartje (schaal 1:900.000)



**Detail onttrekkinglocatie tankwagens.  
Locatie Vloedgraaf, Baakhoverweg Susteren.**

 onttrekkingslocatie t.b.v. tankwagens

Get.: 12-02-'14 J.H.

Gew.: -

Schaal: 1 : 5000

Tek.nr.: 003-1006

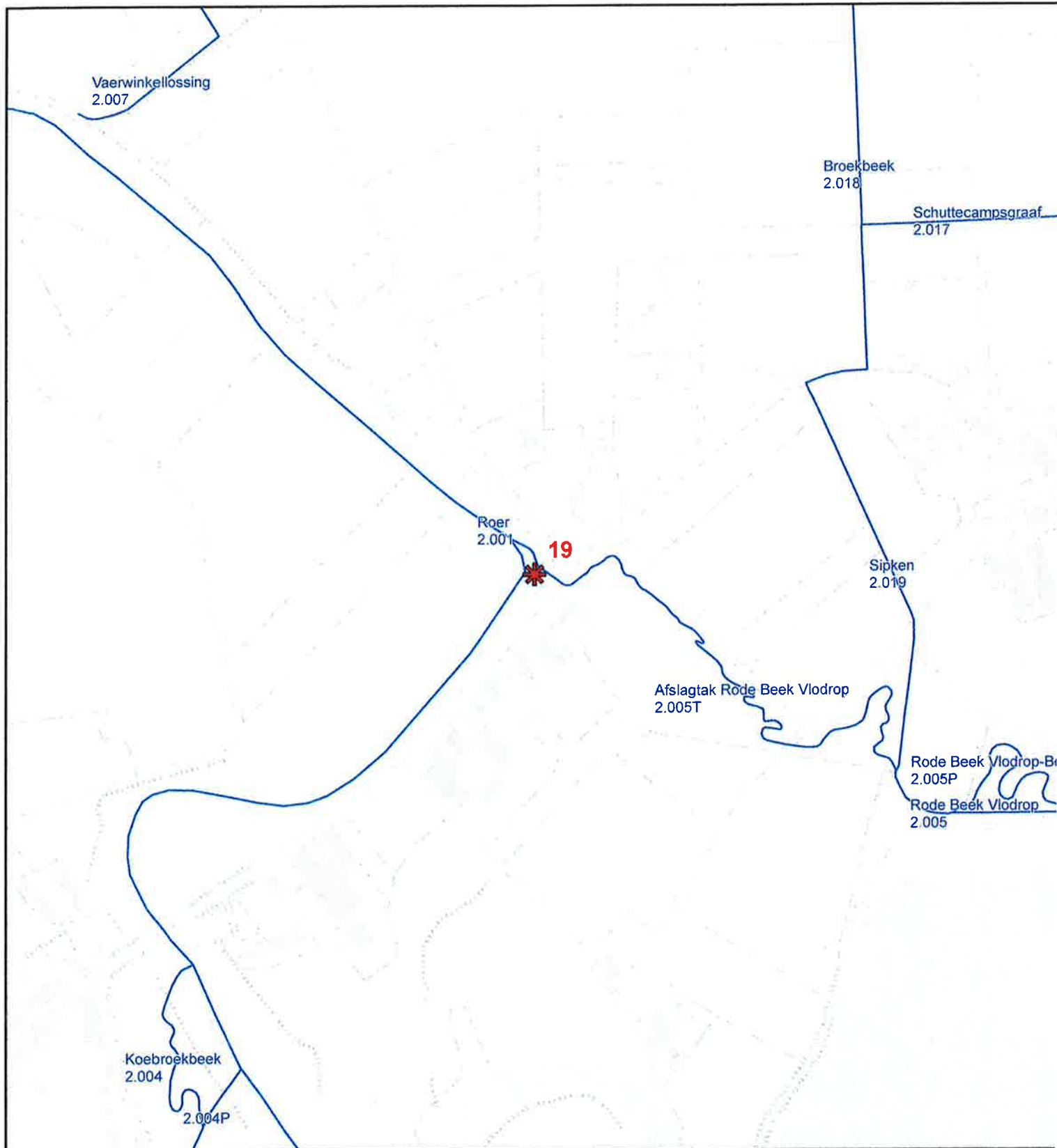
Blad: 018

Formaat: A4

© Topografische Dienst Kadaster



Postbus 185  
6130 AD Sittard  
Tel. 046-4205700



Overzichtskaartje (schaal 1:900.000)



**Detail onttrekkinglocatie tankwagens.**

**Locatie Roer, rotonde Tussen de Bruggen Vlodrop.**

 onttrekkingslocatie t.b.v. tankwagens

Get.: 12-02-'14 J.H.

Gew.: -

Schaal: 1 : 5000

Tek.nr.: O03-1006

Blad: 019

Formaat: A4

© Topografische Dienst Kadaster



**Waterschap  
Roer en Overmaas**

Postbus 185  
6130 AD Sittard  
Tel. 046-4205700