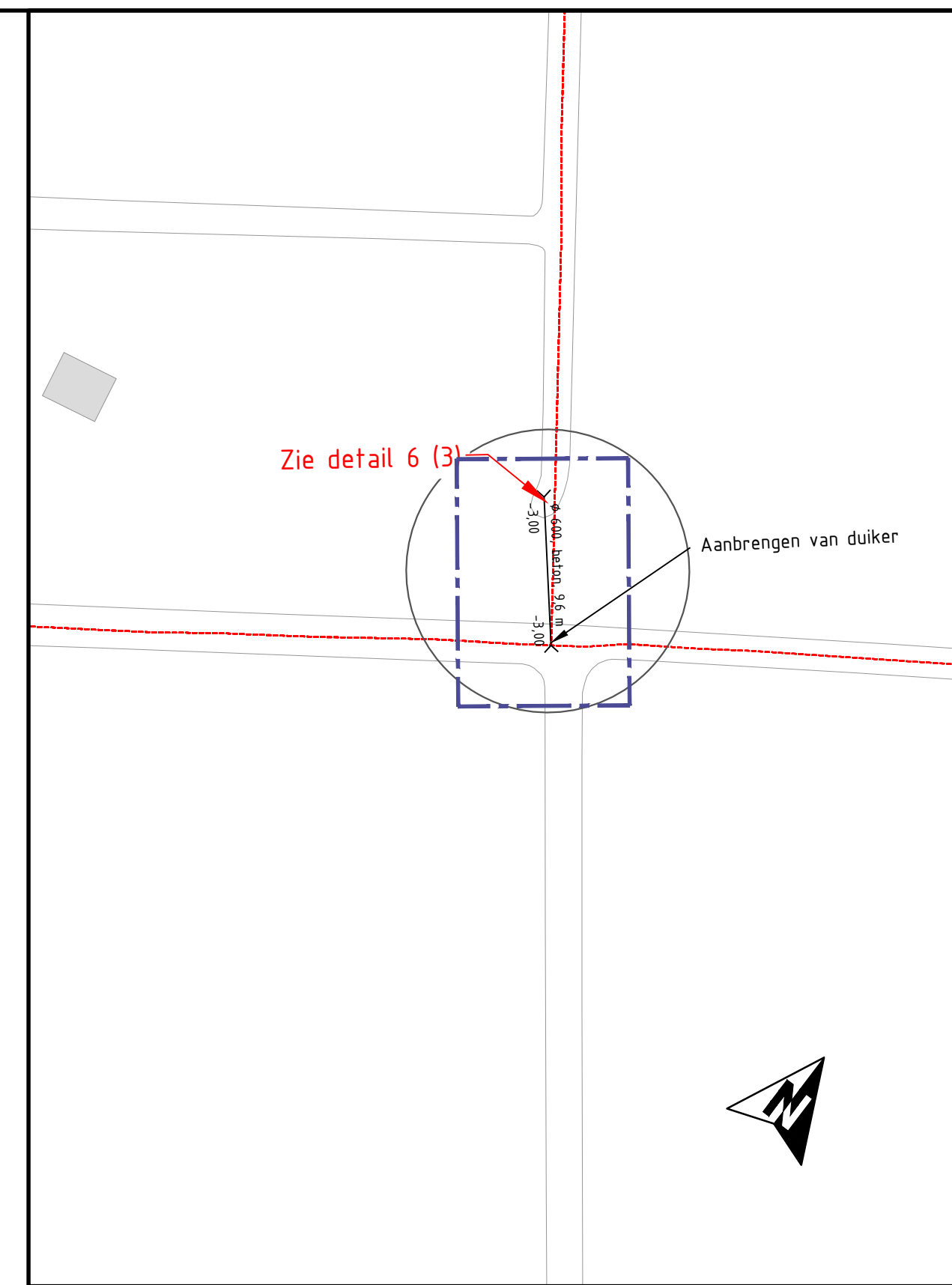
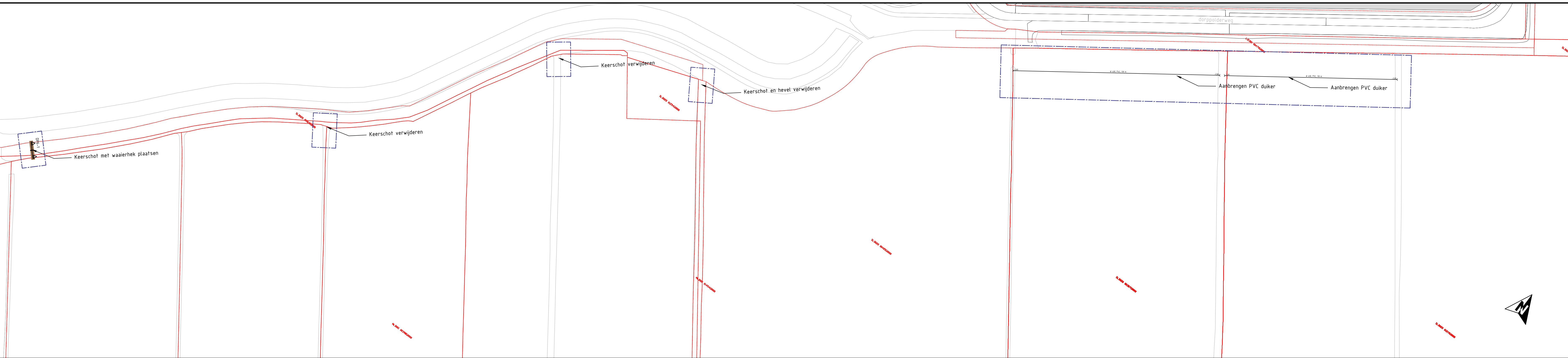


- Verklaring**
- Gebouw
  - Kantverharding
  - Ontgraven grond
  - Verwerken grond
  - Aanbrengen beschoeiing
  - Bestaande bomenrij (fictieve locatie)
  - Kadastrale grens
  - Systeegrens

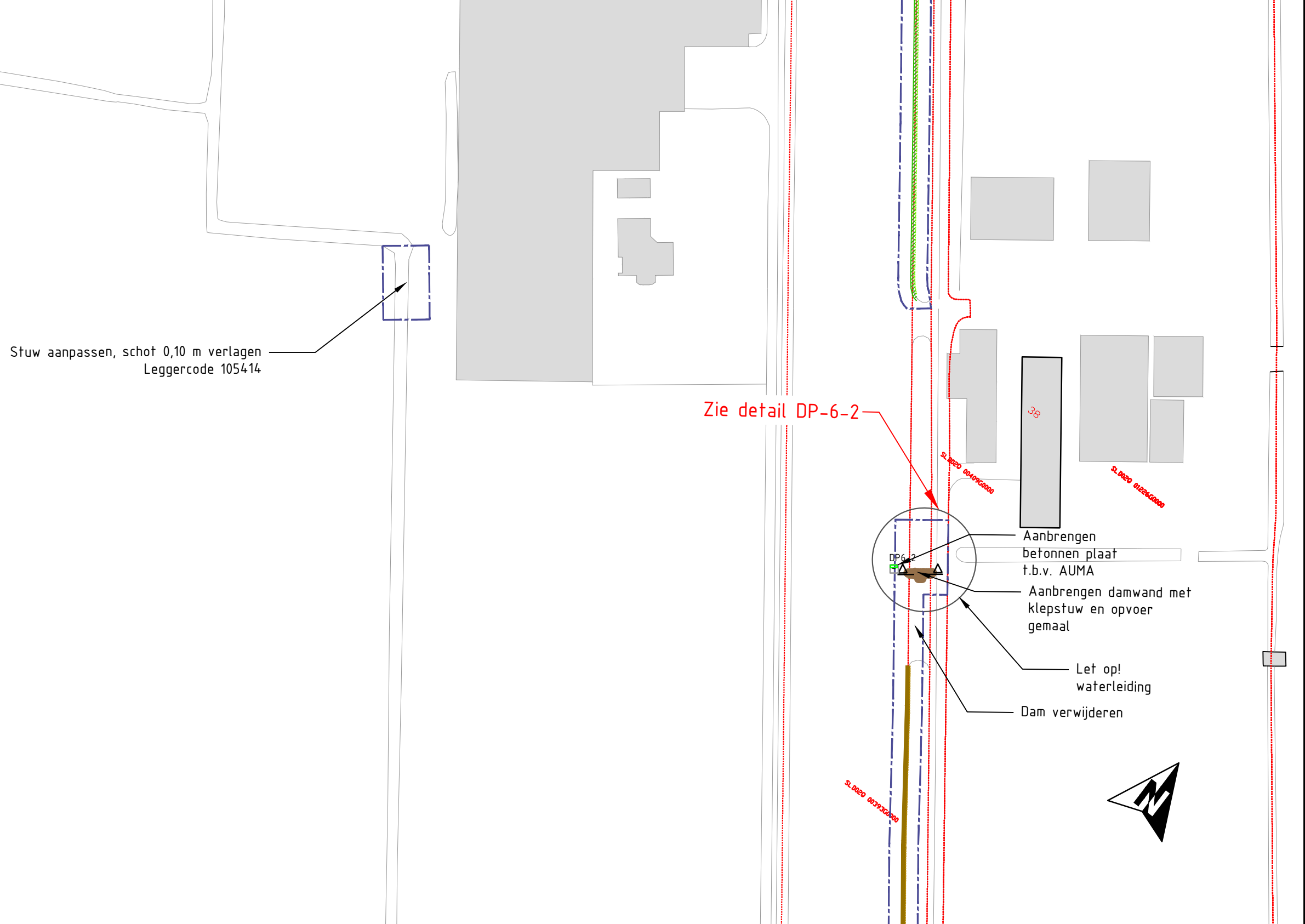


**Knelpunt 6.1**

Schaal 1:1000

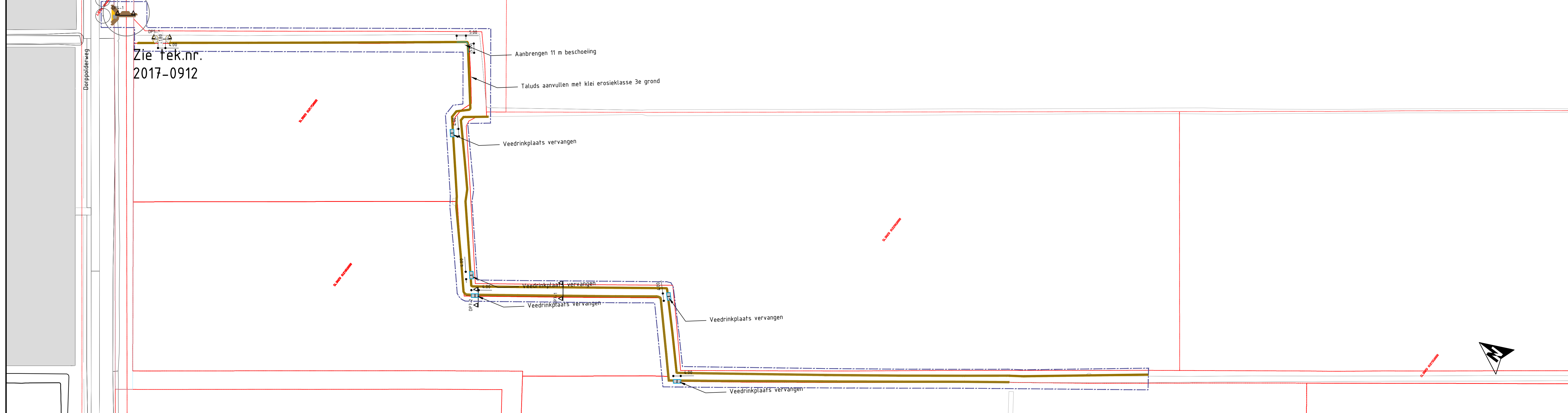
**Knelpunt 6.3**

Schaal 1:500



**Knelpunt 6.2**

Schaal 1:1000

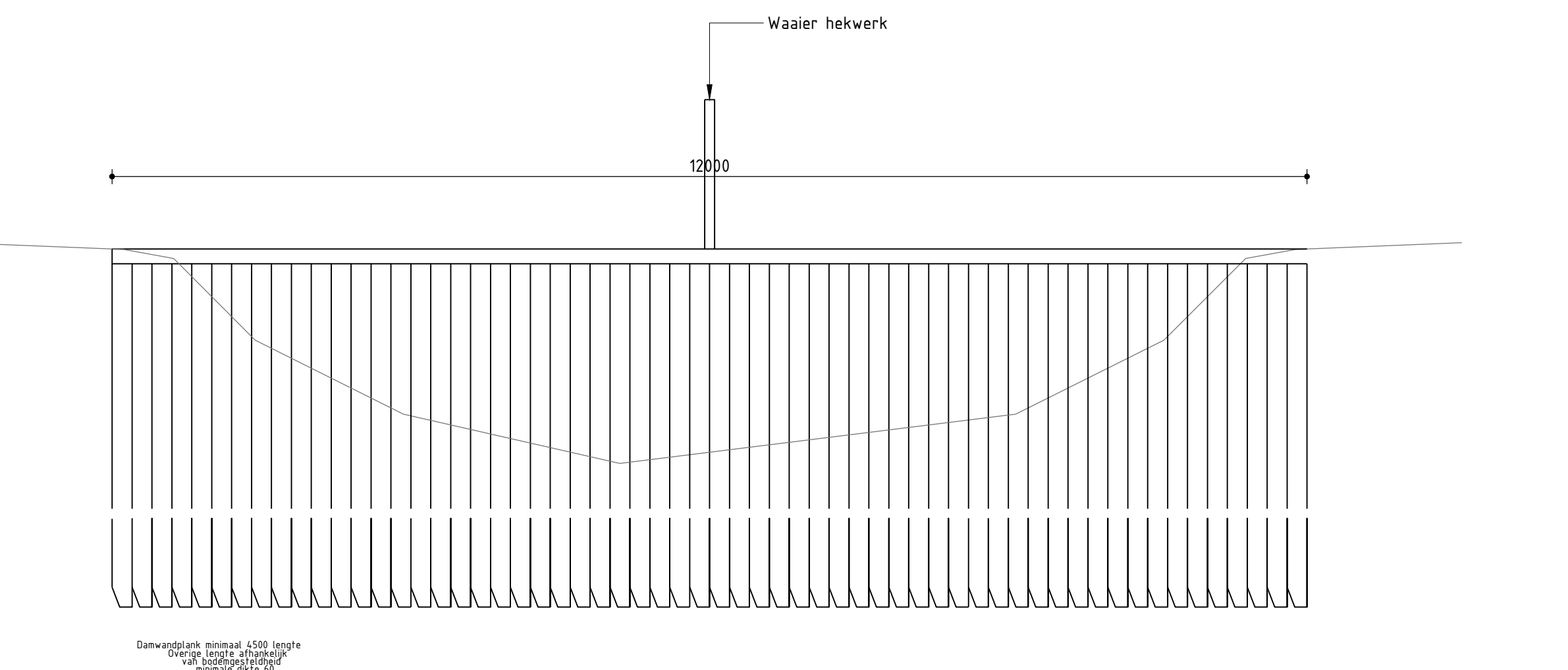


**Knelpunt 7**

Schaal 1:1000

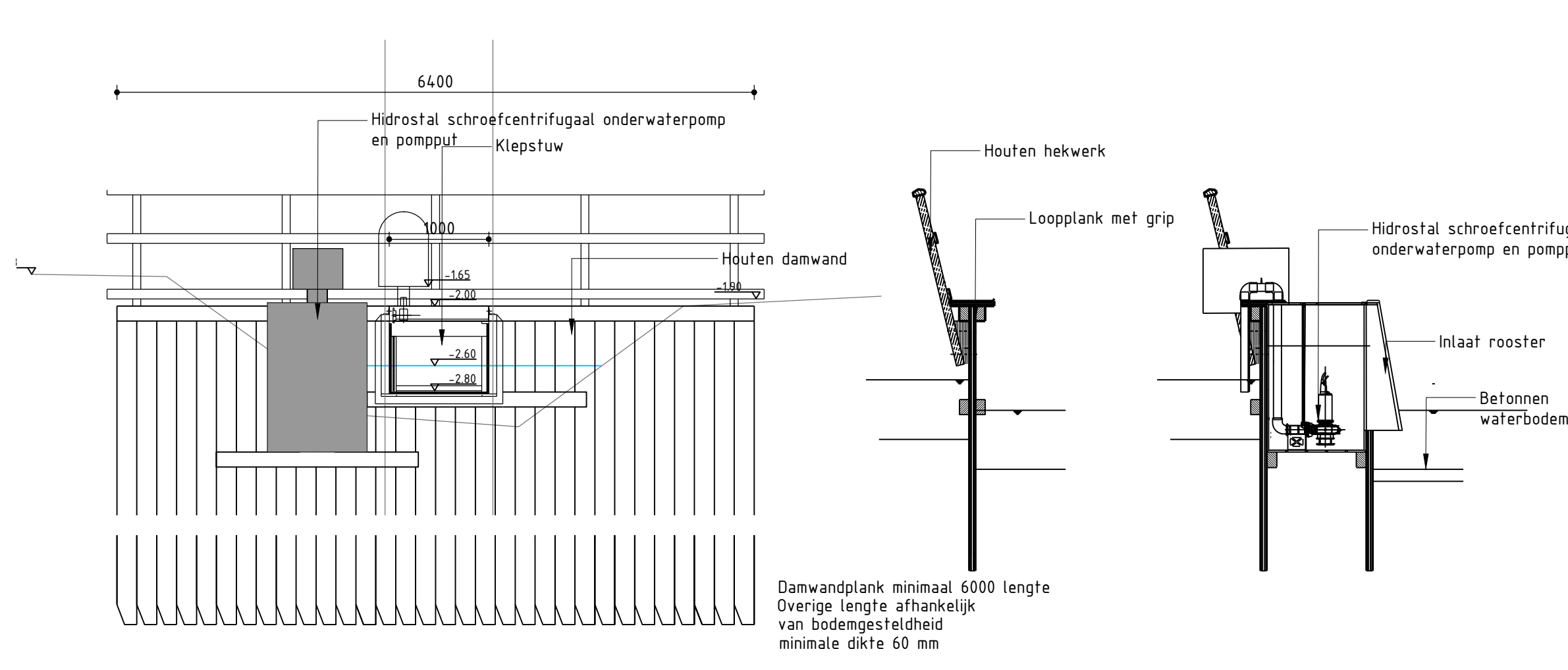


Schaal 1:10000



**Principeprofiel DP6-1**

Schaal 1:50



**Principeprofiel DP6-2**

Schaal 1:50



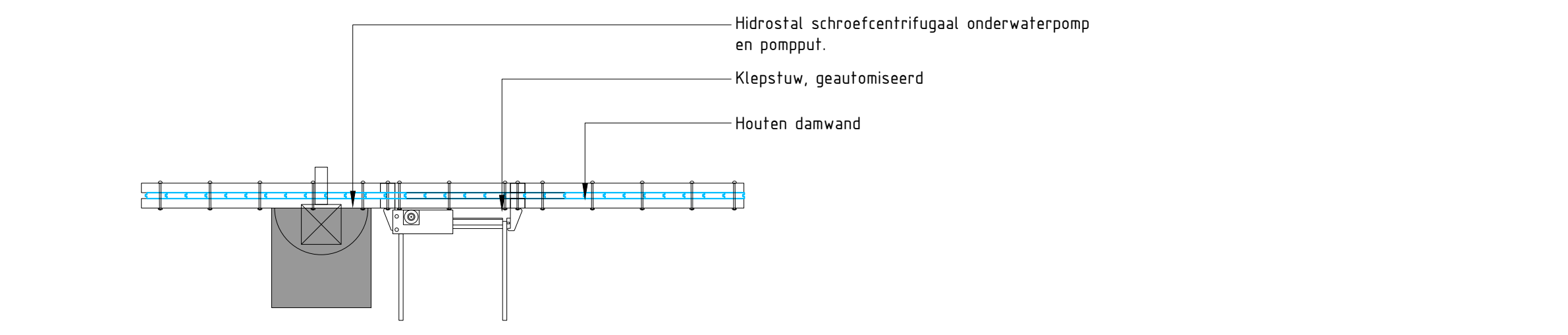
Referentie foto waaierekwerk



Referentie foto te verwijderen stuw

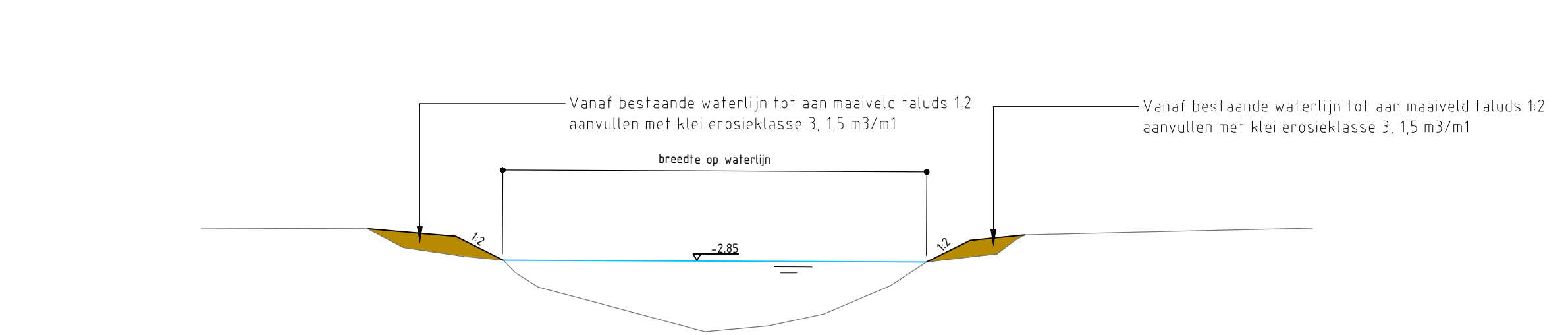


Referentie foto veedrinkplaats herstellen



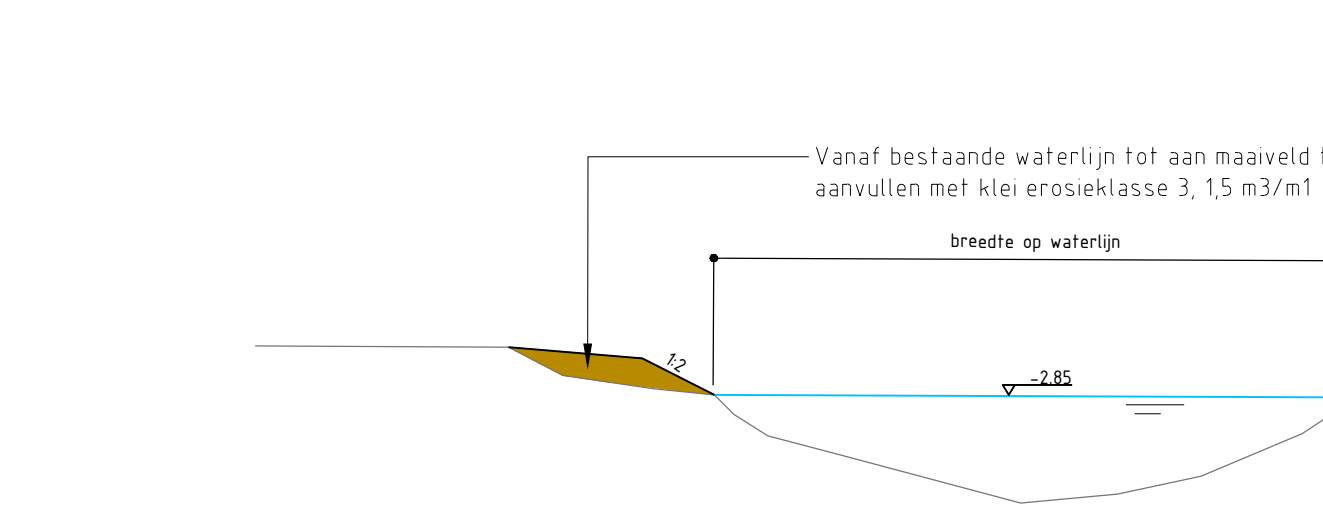
**Detail Knelpunt 6(DP6)**

Schaal 1:50



**Principeprofiel DP7-1**

Schaal 1:50



**Principeprofiel DP7-2**

Schaal 1:50



2	30-10-2017	Opmerkingen overleg 27-10-2017 verwerkt	MLA	BCO	BCO	BCO	BCO
1	27-09-2017	Opmerkingen overleg 25-09-2017 verwerkt	MLA	BCO	BCO	BCO	BCO
0	01-09-2017		MLA	BCO	BCO	BCO	BCO
Version	Datum	Omschrijving	Opsteller	Par.	Verificateur	Par.	Uvaker

**Integrale adviesdiensten optimalisatie Dorppolder**

Onderdeel: **Knelpunt 6 en 7**

Opdrachtgever: **Hoogheemraadschap Deifland HHD**

Fase: **Voorontwerp**

Projectnummer: **HHDO15-0001**

Formaat: **A0+1**

Schaal: **1:1000**

Beheerder bij dec. nr.:

048 - 3366333  
info@kragten.nl  
www.kragten.nl