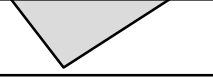







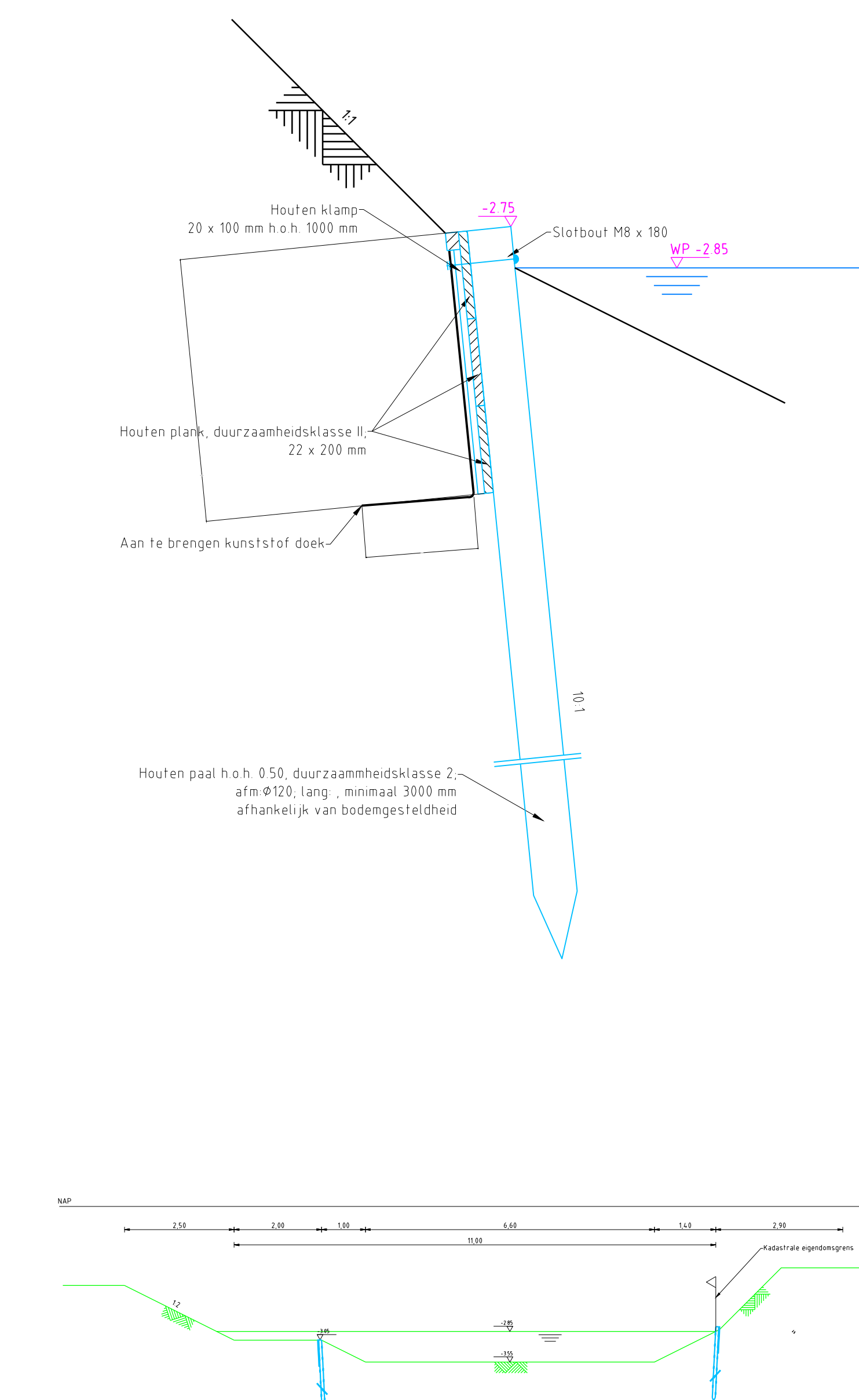
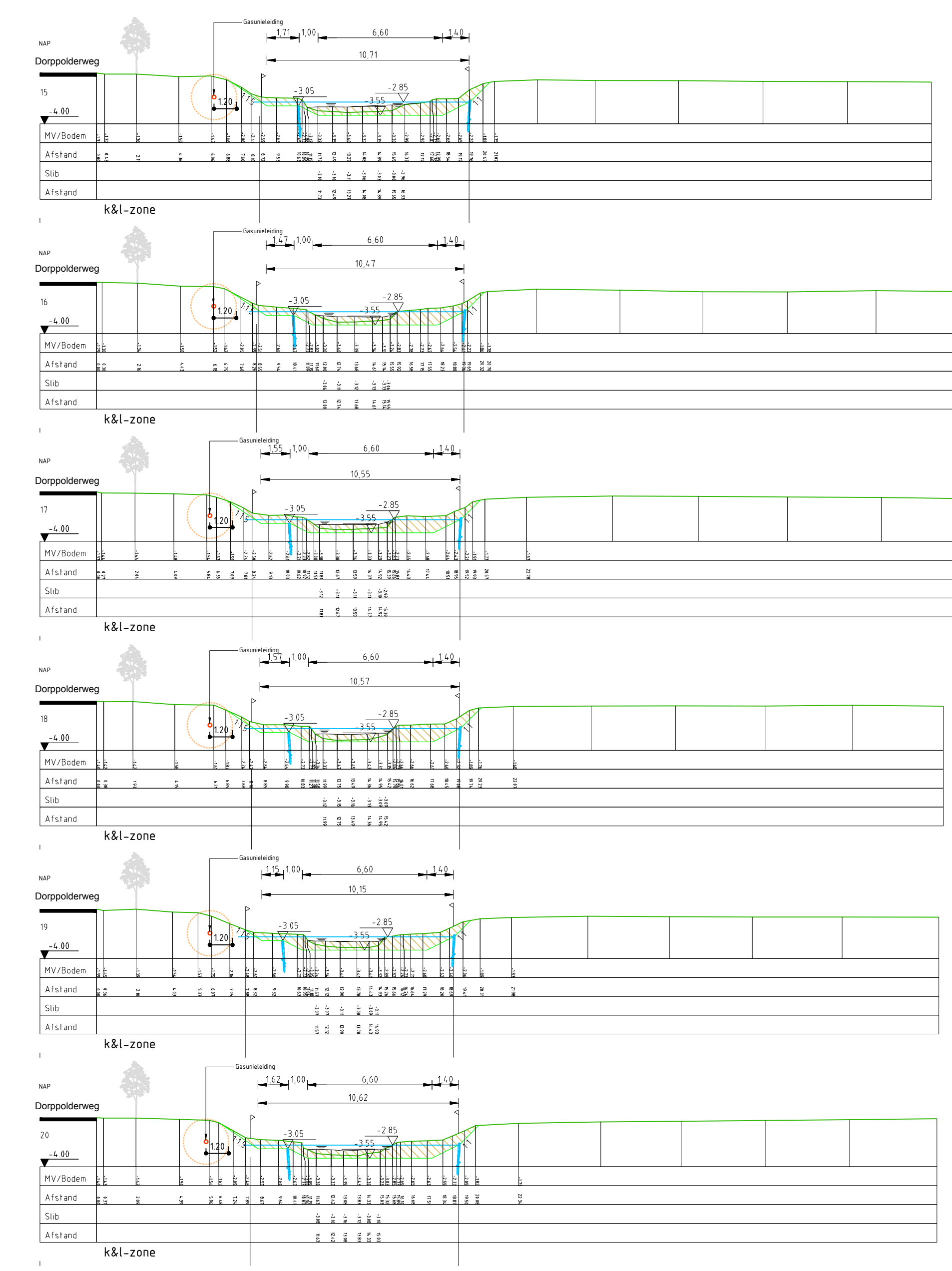
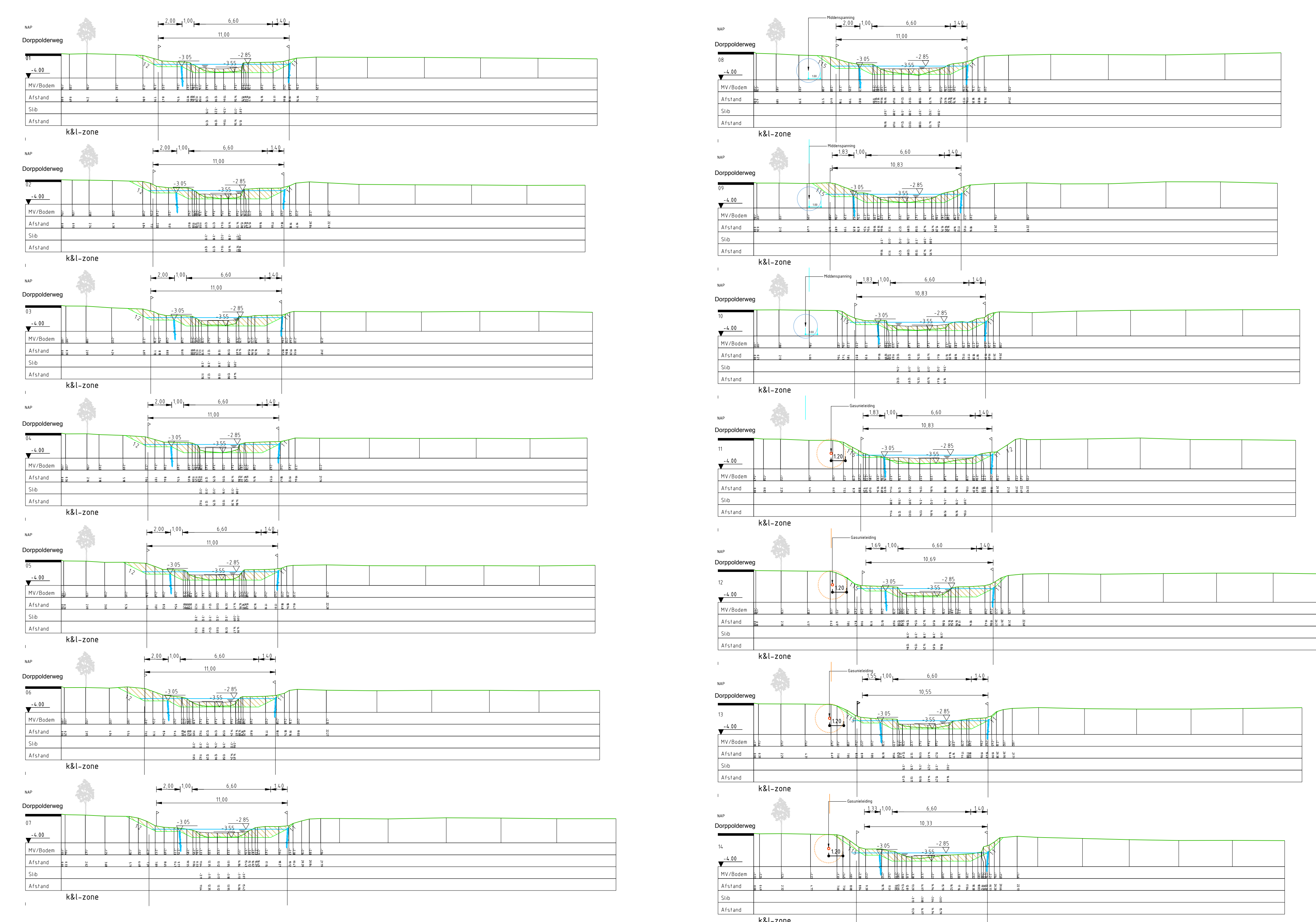
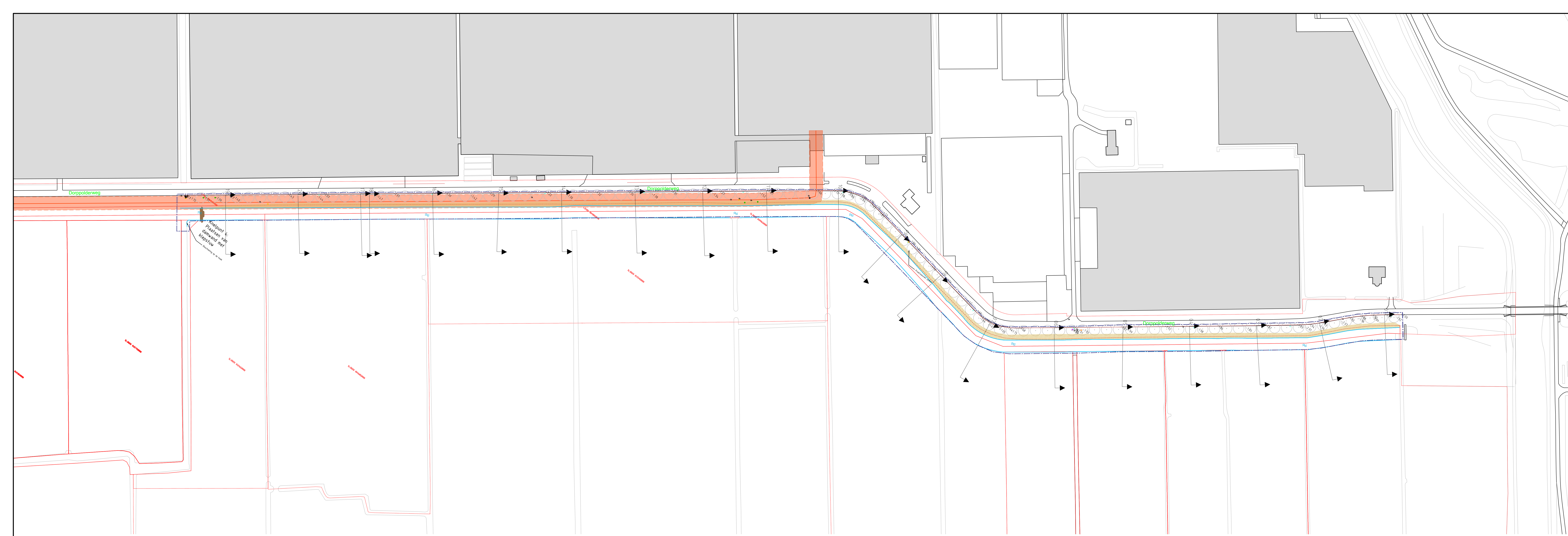


Verklaring

-  Gebouw
-  Kantverharding
-  Ontgraven grond
-  Aanbrengen beschoeiing
-  Bestaande bonenrij (fictieve locatie)
-  Systeemgrens
-  Kadastrale grens
-  Leiding gevaarlijke stoffen gasunie met 5,00 m vrijzone

* Kabels en leidingen zijn gevectoriseerde lijnen deze kunnen enigszins afwijken met de werkelijkheid



1	27-09-2017	Opmerkingen overleg 25-09-2017 verwerkt	MLA	BCO	BCO	BCO
0	14-02-2017		MLA	BCO	BCO	BCO

Reken Geplande Bepaling Voorlopig

Integrale adviesdiensten optimalisatie Dorppolder

Onderdeel: **Knelpunt 2: Het optimaliseren en verruimen van de bestaande hoofdwatergang**

Oprachtgever: **Hoogheemraadschap Deilfland HHD**

Fase: **AD1** | Projectnummer: **HDD015-0001**

Periode: **2017-2027** | Tekeningnummer: **2017-0207**

Schaal: **1:500** | Behorende bij doc. nr.

Projectadres: **Herlen 5, 08618 Heerenveen, Postbus 14, 8401 AA Bunnik**

Uitvoerder: **krachten**

Contact: **068 - 3366333 | info@krachten.nl | www.krachten.nl**