






2013.26364

Legenda

-  Beheergebied_WPM
-  ontrekkingsvergunning toegestaan
-  geen uitbreiding ont.verg. toegestaan



N



Topografische ondergrond:
CC-BY basregistratie Topografie Kadaster

Kadastrale ondergrond:
(c) Kadaster, Apeldoorn

Onderwerp: Kaart behorende bij artikel 3.4a keur Waterschap Peel en Maasvallei en Algemene regel onttrekken van water Waterschap Peel en Maasvallei

Gewijzigd:
Bladno.: 1 van 1

Betreft: Overzichtskaat

Nummer: I-1311083
 Printdatum: 6-11-2013
 Getekend: F. Arts
 Schaal: 1:300.000



**Waterschap
Peel en Maasvallei**

Postbus 3390 Drie Decembersingel 46 tel. (077) 38 91 111 info@wpm.nl
 5902 RJ VENLO 5921 AC VENLO fax. (077) 38 73 605 www.wpm.nl