



VERZONDEN 22 NOV. 2017

**BESLUIT van GS van Utrecht**

DATUM	22 november 2017	TEAM	Vergunningverlening Natuur en Landschap
ZAAKKENMERK	Z-WNB-GB-VA-2017-0578	REFERENTIE	Servicebureau
NUMMER	81C23D60	DOORKIESNUMMER	030-2583311
UW BRIEF VAN	11 mei 2017	FAX	030-2583139
UW NUMMER	-	E-MAILADRES	Servicebureau@provincie-utrecht.nl
BIJLAGE(N)	- voorschriften en beperkingen - uitdraai AERIUS Register	ONDERWERP	Wnb vergunning (gebiedsbescherming)

Besluit van Gedeputeerde Staten van Utrecht op de aanvraag d.d. 11 mei 2017 van Veehouderij A. Verhoef, Looydijk 20 in Tienhoven UT, om een vergunning in het kader van artikel 2.7, tweede lid, van de Wet natuurbescherming (hierna Wnb) voor het bedrijf gelegen aan de Looydijk 20 in Tienhoven UT.

**I. Besluit**

Gelet op het bepaalde in de Wnb, het Besluit natuurbescherming, de Verordening Natuur en Landschap provincie Utrecht 2017 en de Beleidsregels Natuur en Landschap provincie Utrecht 2017 (hierna: Beleidskader VNL) besluiten wij:

- de gevraagde vergunning op grond van artikel 2.7, tweede lid, van de Wnb te verlenen;
- de benodigde ontwikkelingsruimte af te boeken op grond van artikel 2.7, van het Besluit natuurbescherming, zoals opgenomen in de 'Bijlage bij Besluit' van AERIUS Register, opgenomen in bijlage 2 bij deze beschikking;
- dat de bij deze beschikking behorende aanvraag, inclusief berekeningen in AERIUS Calculator, deel uitmaakt van deze beschikking;
- aan dit besluit de voorschriften en beperkingen te verbinden, zoals die in de bijlage bij deze beschikking zijn opgenomen.

**II. Omschrijving van de aanvraag**

Op 11 mei 2017 hebben wij een aanvraag om een vergunning ontvangen op grond van artikel 2.7, tweede lid, van de Wnb op naam van Veehouderij A. Verhoef. Het bedrijf is gelegen op de locatie plaatselijk bekend als Looydijk 20 in Tienhoven UT.

Voor de planlocatie is niet eerder een vergunning in het kader van de Wnb afgegeven. Om de toename in stikstofdepositie op Natura 2000-gebieden conform de Wnb te bepalen, wordt de beoogde situatie afgezet tegen het feitelijk gebruik, ofwel aan het veebestand dat gehouden werd op de referentieperiode<sup>1</sup>. Indien meer stikstof depositie heeft plaatsgevonden dan vergund of gemeld op grond van de Wet milieubeheer / Wet algemene bepalingen omgevingsrecht, dan is de hoeveelheid in de verleende rechtstitel maatgevend voor de vergunde rechten.

**III. Procedure**

III.A. De aanvraag wordt afgehandeld met toepassing van de uniforme openbare voorbereidingsprocedure zoals beschreven in paragraaf 3.4 van de Algemene wet bestuursrecht.

<sup>1</sup> kalenderjaren 2012 tot en met 2014

### III.B. Toezending

Het ontwerpbesluit is toegezonden aan het college van Burgemeester en Wethouders van de gemeente Stichtse Vecht en de Regionale Uitvoeringsdienst Noord-Holland Noord.

### III.C. Ter inzagelegging

Om te voldoen aan afdeling 3.4 van de Awb hebben de aanvraag met de bijbehorende stukken en het ontwerpbesluit ter inzage gelegen van 22 september 2017 tot en met 2 november 2017.

### IV. Toetsingskader Wnb

Het is op grond van artikel 2.7, tweede lid, van de Wnb verboden om zonder vergunning, of in strijd met aan die vergunning verbonden voorschriften of beperkingen, projecten te realiseren onderscheidenlijk te verrichten, die gelet op de instandhoudingsdoelstelling de kwaliteit van de natuurlijke habitats en de habitats van soorten in een op grond van artikel 2.1, eerste lid, van de wet aangewezen gebied kunnen verslechteren of een significant verstrend effect kunnen hebben op de soorten waarvoor het gebied is aangewezen. Zodanige projecten of andere handelingen zijn in ieder geval, projecten of handelingen die de natuurlijke kenmerken van het desbetreffende gebied kunnen aantasten.

In een aantal Natura 2000-gebieden is sprake van een overschot aan stikstof (ammoniak en stikstofoxiden). Daarom heeft het Rijk het initiatief genomen om deze stikstofproblemen aan te pakken. In het Programma Aanpak Stikstof (hierna PAS) werken overheden en maatschappelijke partners samen om de stikstof-uitstoot te verminderen en de natuurwaarden te versterken en daarmee ook economische ontwikkeling mogelijk te maken. Het PAS heeft tot doel om de doelen van het Europese natuurbeleid te realiseren, terwijl vergunningplichtige activiteiten toch kunnen doorgaan. Om dit mogelijk te maken worden herstellende maatregelen uitgevoerd in Natura 2000-gebieden waarbij sprake is van overbelasting als gevolg van stikstof. Anderzijds wordt door middel van PAS specifieke bronmaatregelen, bijvoorbeeld schonere productietechnieken, voorzien in een blijvende daling van de neerslag van stikstof.

Een deel van de daling van de neerslag mag worden ingezet als saldering voor nieuwe economische activiteiten of uitbreiding van bestaande. Deze 'ontwikkelingsruimte' maakt het mogelijk om economische ontwikkelingen met een stikstoftoename toch te vergunnen in het kader van de Wnb. Er zijn daardoor geen negatieve effecten op de instandhoudingsdoelen te verwachten als voor een activiteit ontwikkelingsruimte beschikbaar is.

Het Beleidskader VNL bevat regels voor de afhandeling van aanvragen voor effecten op Natura 2000-gebieden.

### V. Toetsing Natura 2000-gebieden

Aangevraagd is een wijziging of een uitbreiding van een al bestaande activiteit. Voor de planlocatie is niet eerder een Wnb vergunning verleend.

De feitelijke situatie wordt bepaald door het gebruik, dat is te bepalen aan de hand van het hoogste aantal dieren in de periode van 1 januari 2012 tot en met 31 december 2014. Dit aantal dient te passen binnen de vergunde stikstof depositie van de op 1 januari 2015 geldende milieutoestemming.

In de feitelijke situatie (tabel 1) is er sprake van de volgende veebezetting. De veebezetting is aangetoond middels een bewijsstuk in de vorm van de aanwezige veebezetting op 1 januari 2013 en de jaarrekening van het kalenderjaar 2012<sup>2</sup>:

**Tabel 1 feitelijke gebruik 2012-2014**

Stalsysteem (RAV-code)	Diercategorie	Aantal dieren	Emissiefactor per dier (kg NH3/jr.)	Emissie totaal (kg NH3/jr.)
A1.100	Melk- en kalfkoeien ouder dan 2 jaar, overige huisvestingssystemen	64	13,0	832,0
A3.100	Vrouwelijk jongvee tot 2 jaar, overige huisvestingssystemen	31	4,4	136,4
A7.100	Fokstieren en overig rundvee ouder dan 2 jaar, overige huisvestingssystemen	4	6,2	24,8
B1.100	schapen ouder dan 1 jaar, inclusief lammeren tot 45 kg, overige huisvestingssystemen	18	0,7	12,6
Totaal:				1.005,8

<sup>2</sup> De onderbouwing van het aanwezige rundvee is aangetoond met de CRV stallijst op de datum 1 januari 2013. De schapen en nadere specificering van het jongvee is aangetoond via de jaarrekening op 31 december 2012.



In de vergunde situatie (tabel 2) is er sprake van de volgende veebezetting. Het betreft de Hinderwet vergunning van 19 oktober 1976:

**Tabel 2 uitgangssituatie (vigerende rechtstitel)**

Stalsysteem (RAV-code)	Diercategorie	Aantal dieren	Emissiefactor per dier (kg NH3/jr.)	Emissie totaal (kg NH3/jr.)
A1.100	Melk- en kalfkoeien ouder dan 2 jaar, overige huisvestingssystemen	70	13,0	910,0
A3.100	Vrouwelijk jongvee tot 2 jaar, overige huisvestingssystemen	54	4,4	237,6
B1.100	schapen ouder dan 1 jaar, inclusief lammeren tot 45 kg, overige huisvestingssystemen	10	0,7	7,0
D3.100	vleesvarkens, opfokberen van circa 25 kg tot 7 maanden, opfokzeugen van circa 25 kg tot eerste dekking, overige huisvestingssystemen	50	3,0	150,0
Totaal:				1.304,6

Uit de feitelijk gehouden veebezetting in tabel 1 en de vergunde veebezetting in tabel 2 volgt een feitelijk referentierecht van 1.005,8 kg. Dit is weergegeven in tabel 1. In tabel 3 is de beoogde situatie aangegeven.

**Tabel 3 Beoogde situatie**

Stal nr.	Stalsysteem (RAV-code)	Diercategorie	Aantal dieren	Emissiefactor per dier (kg NH3/jr.)	Emissie totaal (kg NH3/jr.)
1	A1.100	Melk- en kalfkoeien ouder dan 2 jaar, overige huisvestingssystemen	64	13,0	832,0
2	A3.100	Vrouwelijk jongvee tot 2 jaar, overige huisvestingssystemen	30	4,4	132,0
	A1.100	Melk- en kalfkoeien ouder dan 2 jaar, overige huisvestingssystemen	4	13,0	52,0
3	A3.100	Vrouwelijk jongvee tot 2 jaar, overige huisvestingssystemen	4	4,4	17,6
4	B1.100	schapen ouder dan 1 jaar, inclusief lammeren tot 45 kg, overige huisvestingssystemen	29	0,7	20,3
5	A3.100	Vrouwelijk jongvee tot 2 jaar, overige huisvestingssystemen	4	4,4	17,6
Totaal:					1.071,5

De aan de ammoniakemissie gerelateerde stikstofdepositie van het veebestand in de uitgangssituatie (Tabel 1) en het gewenste veebestand (Tabel 3) is berekend met het model AERIUS Calculator.

Het projecteffect is het deel van de aangevraagde activiteit wat nog niet eerder is getoetst aan de Wnb. Dat deel is in dit geval de beoogde situatie van de aangevraagde activiteit. Uit de berekening is gebleken dat voor één of meerdere gebieden de depositiebijdrage van het projecteffect hoger is dan de grenswaarde en daarmee is gebleken dat de aangevraagde activiteit vergunningplichtig is.

Uit de uitdraai van 12 september 2017 van AERIUS Register (kenmerk S1SfDctXYNëF) is gebleken, dat er voldoende ontwikkelingsruimte beschikbaar was op het moment van reserveren. Deze uitdraai maakt deel uit van deze beschikking en is opgenomen in bijlage 2.

Het bedrijf blijft met de aangevraagde activiteit onder de grens van een totale toename van (cumulatief) maximaal 3 mol/ha/jaar voor deze locatie voor de huidige PAS uitvoeringsperiode, zoals is vastgelegd in het Beleidskader VNL.

#### VI. Zienswijzen

Binnen de termijn zijn geen zienswijzen naar voren gebracht. Ook zijn naar aanleiding van de ontwerpvergunning geen adviezen ingekomen of verzoeken om gedachtenwisseling.

#### VII. Wijzigingen ten opzichte van het ontwerpbesluit

Ten opzichte van de ontwerpvergunning zijn geen wijzigingen aangebracht.

#### VIII. Conclusie

Op grond van bovenstaande beoordeling concluderen wij dat bij toedeling van ontwikkelingsruimte en ook voor de overige effecten de aangevraagde activiteit, gelet op de instandhoudingsdoelstellingen, niet kan leiden tot verslechtering van de kwaliteit van de natuurlijke habitats en de habitats van soorten in de relevante Natura 2000-gebieden en geen significant verstorend effect kan hebben op de soorten waarvoor de gebieden zijn aangewezen. Wij verlenen de gevraagde vergunning ingevolge artikel 2.7, tweede lid, van de Wnb.

#### IX. Beroep

Indien u zich niet kunt verenigen met deze beschikking kunt u een beroepschrift indienen bij de Rechtbank Midden-Nederland, Sector bestuursrecht, postbus 16005, 3500 DA Utrecht. Hiervoor zijn griffierechten verschuldigd. De termijn voor het indienen van een beroepschrift bedraagt 6 weken en vangt aan met ingang van de dag na die waarop het besluit ter inzage is gelegd.

Het beroep kan overeenkomstig het bepaalde in artikel 8:1 juncto art 7:1 van de Awb worden ingesteld door belanghebbenden die tijdig hun zienswijze over het ontwerpbesluit naar voren hebben gebracht of door belanghebbenden die geen zienswijze naar voren hebben gebracht maar die dat redelijkerwijs niet kan worden verweten of door belanghebbenden die zich niet kunnen vinden in de wijzigingen ten opzichte van het ontwerpbesluit.

De beschikking wordt onherroepelijk nadat de termijn voor het indienen van een beroepschrift ongebruikt is verstreken. Het instellen van beroep schorst de werking van de beschikking niet. Indien onverwijld spoed dit vereist, kunt u naast het instellen van beroep een verzoek om een voorlopige voorziening indienen bij de voorzieningenrechter van de Rechtbank Midden-Nederland, Sector bestuursrecht, postbus 16005, 3500 DA Utrecht. In dat geval treedt de beschikking niet in werking voordat op dit verzoek is beslist. Griffierechten zijn hiervoor opnieuw verschuldigd. Titel 8.3 van de Algemene wet bestuursrecht is van toepassing.

#### X. Inwerkingtreding

Deze beschikking treedt de dag na bekendmaking van dit besluit in werking.

#### XI. Overleg en informatie

Er kan tevens vergunning of ontheffing nodig zijn op grond van andere wetten of verordeningen. Wij adviseren u zo nodig contact op te nemen met uw gemeente en/of milieudienst, als u dit nog niet heeft gedaan.

Voor meer informatie verwijzen wij u naar onze website [www.provincie-utrecht.nl](http://www.provincie-utrecht.nl).

Als u vragen heeft over de procedure en de inhoud, kunt u contact opnemen met ons Servicebureau via [servicebureau@provincie-utrecht.nl](mailto:servicebureau@provincie-utrecht.nl), of op telefoonnummer 030-2583311.

#### XII. Verzending

Het origineel van dit besluit te zenden aan:

- Veehouderij A. Verhoef, Looydijk 20 in Tienhoven UT.

Een afschrift van dit besluit wordt verzonden aan:

- Burgemeester en wethouders van de Gemeente Stichtse Vecht;
- Rombou B.V.;
- Regionale uitvoeringsdienst Noord-Holland Noord;
- RUD Utrecht.

Hoogachtend,  
Gedeputeerde Staten van Utrecht,  
namens hen,

  
Mevr. mr. S.L. Munsel  
Teamleider Vergunningverlening Natuur en Landschap  
Domein Leefomgeving

**Bijlage 1****Voorschriften en beperkingen verbonden aan de vergunning voor de locatie Looydijk 20 in Tienhoven UT**

1. De aanvraag met de daarbij behorende bescheiden maakt deel uit van de vergunning, net als de tekening van de planlocatie.
2. Op de planlocatie mogen uitsluitend onderstaande dieraantallen binnen de aangegeven diercategorie in de daarvoor ingerichte huisvestingssystemen worden gehouden:

Stal nr.	Stalsysteem (RAV-code)	Diercategorie	Aantal dieren
1	A1.100	Melk- en kalfkoeien ouder dan 2 jaar, overige huisvestingssystemen	64
2	A3.100	Vrouwelijk jongvee tot 2 jaar, overige huisvestingssystemen	30
	A1.100	Melk- en kalfkoeien ouder dan 2 jaar, overige huisvestingssystemen	4
3	A3.100	Vrouwelijk jongvee tot 2 jaar, overige huisvestingssystemen	4
4	B1.100	schapen ouder dan 1 jaar, inclusief lammeren tot 45 kg, overige huisvestingssystemen	29
5	A3.100	Vrouwelijk jongvee tot 2 jaar, overige huisvestingssystemen	4

3. De vergunninghouder moet een registratie/administratie bijhouden, voor zover dit niet al voortvloeit uit andere wettelijke verplichtingen, over het gebruik van en het type huisvestingssysteem of systemen en/of aantallen en soort dieren per huisvestingssysteem en daarbij behorende RAV-codes lopende het kalenderjaar en het voorafgaande kalenderjaar.
4. De houder van deze beschikking dient binnen twee jaar na de datum van verzending van dit besluit de activiteiten te hebben verricht die mogelijk worden gemaakt door verlening van deze beschikking.






**Bijlage 2**

**Uitdraai AERIUS Register, kenmerk S1SfDCtXYNeF, reservering ontwikkelingsruimte**





*Dit document is een bijlage bij het toestemmingsbesluit als bedoeld in artikel 2.7 eerste lid, van het Besluit natuurbescherming.*



Bijlage, Vergunningaanvraag

- ▶ Kenmerken
- ▶ Samenvatting emissies
- ▶ Depositieresultaten
- ▶ Gedetailleerde emissiegegevens

VERZONDEN 22 NOV. 2017

Verdere toelichting over deze PDF kunt u vinden in een bijbehorende leeswijzer. Deze leeswijzer en overige documentatie is te raadplegen via: [www.aerius.nl](http://www.aerius.nl) en [pas.naturazoo.nl](http://pas.naturazoo.nl).

# AERIUS REGISTER

## Contact

Rechtspersoon

Inrichtingslocatie

Verhoef

Looydijk 20, 3621 BG Tienhoven

## Activiteit

Omschrijving

AERIUS kenmerk

Bevoegd gezag

Berekening verschil

S1SfDcTXYNeF

Provincie Utrecht

Datum berekening

Rekenjaar

12 september 2017, 14:44

2017

Sector

Deelsector

Landbouw

Stalemissies

## Totale emissie

	Situatie 1	Situatie 2	Vershil
NOx	< 1 kg/j	< 1 kg/j	-
NH <sub>3</sub>	1.005,80 kg/j	1.071,50 kg/j	65,70 kg/j

## Resultaten

Hectare met  
hoogste verschil  
(mol/ha/j)

Natuurgebied

Vershil

Oostelijke Vechtplassen

+ 7,20 (+ 2,94)

## Toelichting

Berekening verschil


Locatie  
feitelijk



Emissie  
feitelijk

Bron Sector	Emissie NH <sub>3</sub>	Emissie NO <sub>x</sub>
<b>1</b>  Bron 1 Landbouw   Stalemissies	832,00 kg/j	-
<b>2</b>  Bron 2 Landbouw   Stalemissies	132,00 kg/j	-
<b>3</b>  Bron 3 Landbouw   Stalemissies	29,20 kg/j	-
<b>4</b>  Bron 4 Landbouw   Stalemissies	12,60 kg/j	-
<b>5</b>  Bron 6 Wegverkeer   Buitenwegen	< 1 kg/j	< 1 kg/j



Locatie  
beoogd



Emissie  
beoogd

Bron Sector	Emissie NH <sub>3</sub>	Emissie NO <sub>x</sub>
<b>1</b>  Bron 1 Landbouw   Stalemissies	832,00 kg/j	-
<b>2</b>  Bron 2 Landbouw   Stalemissies	184,00 kg/j	-
<b>3</b>  Bron 3 Landbouw   Stalemissies	17,60 kg/j	-
<b>4</b>  Bron 4 Landbouw   Stalemissies	20,30 kg/j	-
<b>5</b>  Bron 5 Landbouw   Stalemissies	17,60 kg/j	-
<b>6</b>  Bron 6 Wegverkeer   Buitenwegen	< 1 kg/j	< 1 kg/j

Resultaten PAS- gebieden (mol/ha/j)	Natuurgebied	Hectare met hoogste verschil			Ontwikkelings- ruimte beschikbaar?
		Situatie 1	Situatie 2	Verskil *	
	Oostelijke Vechtplassen	124,70	131,90	+ 7,20 (+ 2,94)	
	Naardermeer	0,14	0,15	+ 0,01	

-  Ontwikkelingsruimte beschikbaar
-  Geen ontwikkelingsruimte beschikbaar

\* Als de hoogste depositietoename plaatsvindt op een hexagoon waar geen sprake is van een (naderende) stikstofoverbelasting, dan is de hoogste toename op een hexagoon met wel een (naderende) stikstofoverbelasting tussen haakjes aangegeven.

Resultaten  
per  
habitatype  
(mol/ha/j)



Oostelijke Vechtplassen

Habitatype	Hectare met hoogste verschil			Ontwikkelings- ruimte beschikbaar?
	Situatie 1	Situatie 2	Vershill *	
ZGH315obaz Meren met krabbenscheer en fonteinkruiden, buiten afgesloten zeearmen	124,70	131,90	+ 7,20 (+ 1,68)	
H315obaz Meren met krabbenscheer en fonteinkruiden, buiten afgesloten zeearmen	48,40	51,38	+ 2,98 (+ 2,94)	
H3140lv Kranswierwateren, in laagveengebieden	50,32	53,26	+ 2,94	
ZGH91Do Hoogveenbossen	50,32	53,26	+ 2,94	
Lg05 Grote-zeggenmoeras	50,32	53,26	+ 2,94	
ZGH7140B Overgangs- en trilvenen (veenmosrietlanden)	45,44	48,09	+ 2,65	
H9999:95 Habitatype onbekend/onzeker KDW op basis meest kritische aangewezen type (H3140)	28,68	30,36	+ 1,68	
H7140B Overgangs- en trilvenen (veenmosrietlanden)	6,21	6,56	+ 0,36	
ZGH7140A Overgangs- en trilvenen (trilvenen)	4,99	5,28	+ 0,28	
H7140A Overgangs- en trilvenen (trilvenen)	4,99	5,28	+ 0,28	
H7210 Galigaanmoerassen	2,06	2,19	+ 0,13	
H6410 Blauwgraslanden	2,20	2,32	+ 0,13	
ZGH3140lv Kranswierwateren, in laagveengebieden	1,71	1,81	+ 0,10 (+ 0,07)	

Habitattype	Hectare met hoogste verschil			Ontwikkelingsruimte beschikbaar?
	Situatie 1	Situatie 2	Vershil *	
H91Do Hoogveenbossen	1,10	1,17	+ 0,07	
ZGH6410 Blauwgraslanden	0,27	0,29	+ 0,02	
H4010B Vochtige heiden (laagveengebied)	0,25	0,26	+ 0,01	

## Naardermeer

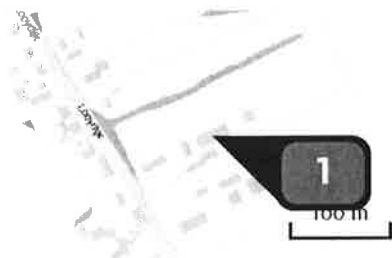
Habitattype	Hectare met hoogste verschil			Ontwikkelingsruimte beschikbaar?
	Situatie 1	Situatie 2	Verskil *	
Lg05 Grote-zeggenmoeras	0,14	0,15	+ 0,01	
Hg1Do Hoogveenbossen	0,14	0,14	+ 0,01	
H3150baz Meren met krabbenscheer en fonteinkruiden, buiten afgesloten zeearmen	0,14	0,14	+ 0,01	
H7140B Overgangs- en trilvenen (veenmosrietlanden)	0,13	0,14	+ 0,01	
ZGH3150baz Meren met krabbenscheer en fonteinkruiden, buiten afgesloten zeearmen	0,13	0,14	+ 0,01	
H7140A Overgangs- en trilvenen (trilvenen)	0,12	0,13	+ 0,01	
H9999:94 Habitattype onbekend/onzeker KDW op basis meest kritische aangewezen type (H3130;H3140)	0,10	0,10	+ 0,01	
H3140lv Kranswierwateren, in laagveengebieden	0,10	0,10	+ 0,01	
ZGH7140B Overgangs- en trilvenen (veenmosrietlanden)	0,09	0,09	+ 0,01	
H6410 Blauwgraslanden	0,09	0,10	+ 0,01	
H4010B Vochtige heiden (laagveengebied)	0,06	0,06	+ 0,00	

-  Ontwikkelingsruimte beschikbaar
-  Geen ontwikkelingsruimte beschikbaar


\* Als de hoogste depositietoename plaatsvindt op een hexagoon waar géén sprake is van een (naderende) stikstofoverbelasting, dan is de hoogste toename op een hexagoon met wel een (naderende) stikstofoverbelasting tussen haakjes aangegeven.

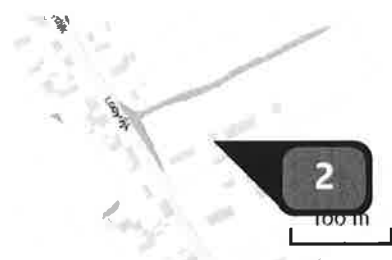


Emissie  
(per bron)  
feitelijk




Naam **Bron 1**  
 Locatie (X,Y) **134507, 463895**  
 Uitstoothoogte **5,1 m**  
 Warmteinhoud **0,000 MW**  
 NH<sub>3</sub> **832,00 kg/j**

Dier	RAV code	Omschrijving	Aantal dieren	Stof	Emissiefactor (kg/dier/j)	Emissie
	A 1.100	overige huisvestingssystemen (Rundvee; melk- en kalfkoeien ouder dan 2 jaar) (Overig)	64	NH <sub>3</sub>	13,000	832,00 kg/j



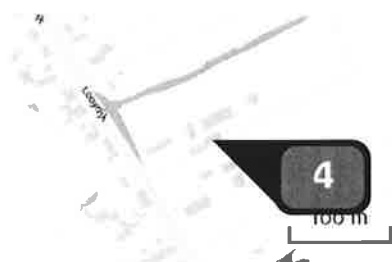
Naam **Bron 2**  
 Locatie (X,Y) **134481, 463882**  
 Uitstoothoogte **6,9 m**  
 Warmteinhoud **0,000 MW**  
 NH<sub>3</sub> **132,00 kg/j**

Dier	RAV code	Omschrijving	Aantal dieren	Stof	Emissiefactor (kg/dier/j)	Emissie
	A 3.100	overige huisvestingssystemen (Rundvee; vrouwelijk jongvee tot 2 jaar) (Overig)	30	NH <sub>3</sub>	4,400	132,00 kg/j




Naam **Bron 3**  
 Locatie (X,Y) **134457, 463870**  
 Uitstoothoogte **1,5 m**  
 Warmteinhoud **0,000 MW**  
 NH<sub>3</sub> **29,20 kg/j**

Dier	RAV code	Omschrijving	Aantal dieren	Stof	Emissiefactor (kg/dier/j)	Emissie
	A 3.100	overige huisvestingssystemen (Rundvee; vrouwelijk jongvee tot 2 jaar) (Overig)	1	NH <sub>3</sub>	4,400	4,40 kg/j
	A 7.100	overige huisvestingssystemen (Rundvee; fokstieren en overig rundvee ouder dan 2 jaar ) (Overig)	4	NH <sub>3</sub>	6,200	24,80 kg/j



Naam **Bron 4**  
 Locatie (X,Y) **134503, 463874**  
 Uitstoothoogte **1,3 m**  
 Warmteinhoud **0,000 MW**  
 NH<sub>3</sub> **12,60 kg/j**

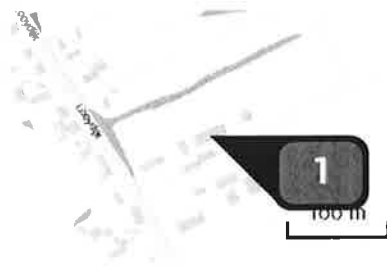
Dier	RAV code	Omschrijving	Aantal dieren	Stof	Emissiefactor (kg/dier/j)	Emissie
	B 1.100	overige huisvestingssystemen (Schapen; schapen ouder dan 1 jaar, inclusief lammeren tot 45 kg) (Overig)	18	NH <sub>3</sub>	0,700	12,60 kg/j




Naam **Bron 6**  
 Locatie (X,Y) **134463, 463861**  
 NOx **< 1 kg/j**  
 NH3 **< 1 kg/j**

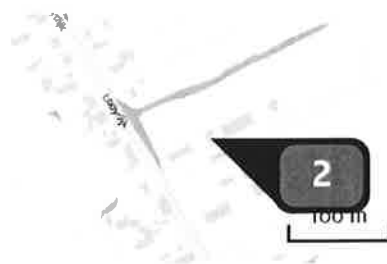
Soort	Voertuig	Aantal voertuigen (/dag)	Stof	Emissie
Standaard	Zwaar vrachtverkeer	1,0	NOx NH3	< 1 kg/j < 1 kg/j
Standaard	Licht verkeer	1,0	NOx NH3	< 1 kg/j < 1 kg/j

Emissie  
(per bron)  
beoogd





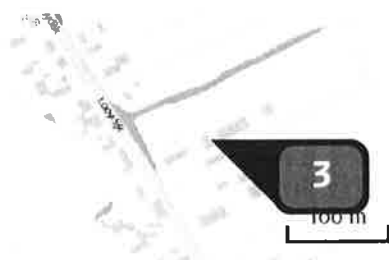
Naam **Bron 1**  
 Locatie (X,Y) **134507, 463895**  
 Uitstoothoogte **5,1 m**  
 Warmteinhoud **0,000 MW**  
 NH3 **832,00 kg/j**

Dier	RAV code	Omschrijving	Aantal dieren	Stof	Emissiefactor (kg/dier/j)	Emissie
	A 1.100	overige huisvestingssystemen (Rundvee; melk- en kalfkoeien ouder dan 2 jaar) (Overig)	64	NH3	13,000	832,00 kg/j




Naam **Bron 2**  
 Locatie (X,Y) **134481, 463882**  
 Uitstoothoogte **6,9 m**  
 Warmteinhoud **0,000 MW**  
 NH3 **184,00 kg/j**

Dier	RAV code	Omschrijving	Aantal dieren	Stof	Emissiefactor (kg/dier/j)	Emissie
	A 3.100	overige huisvestingssystemen (Rundvee; vrouwelijk jongvee tot 2 jaar) (Overig)	30	NH3	4,400	132,00 kg/j
	A 1.100	overige huisvestingssystemen (Rundvee; melk- en kalfkoeien ouder dan 2 jaar) (Overig)	4	NH3	13,000	52,00 kg/j




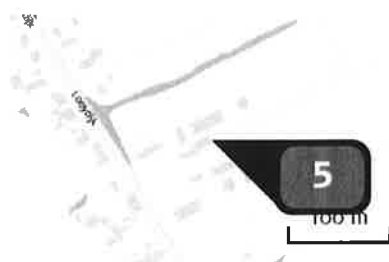
Naam **Bron 3**  
 Locatie (X,Y) **134485, 463885**  
 Uitstoothoogte **1,0 m**  
 Warmteinhoud **0,000 MW**  
 NH<sub>3</sub> **17,60 kg/j**

Dier	RAV code	Omschrijving	Aantal dieren	Stof	Emissiefactor (kg/dier/j)	Emissie
	A 3.100	overige huisvestingssystemen (Rundvee; vrouwelijk jongvee tot 2 jaar) (Overig)	4	NH <sub>3</sub>	4,400	17,60 kg/j




Naam **Bron 4**  
 Locatie (X,Y) **134503, 463874**  
 Uitstoothoogte **1,3 m**  
 Warmteinhoud **0,000 MW**  
 NH<sub>3</sub> **20,30 kg/j**

Dier	RAV code	Omschrijving	Aantal dieren	Stof	Emissiefactor (kg/dier/j)	Emissie
	B 1.100	overige huisvestingssystemen (Schapen; schapen ouder dan 1 jaar, inclusief lammeren tot 45 kg) (Overig)	29	NH <sub>3</sub>	0,700	20,30 kg/j



Naam **Bron 5**  
 Locatie (X,Y) **134512, 463878**  
 Uitstoothoogte **1,0 m**  
 Warmteinhoud **0,000 MW**  
 NH<sub>3</sub> **17,60 kg/j**

Dier	RAV code	Omschrijving	Aantal dieren	Stof	Emissiefactor (kg/dier/j)	Emissie
	A 3.100	overige huisvestingssystemen (Rundvee; vrouwelijk jongvee tot 2 jaar) (Overig)	4	NH <sub>3</sub>	4,400	17,60 kg/j



Naam **Bron 6**  
 Locatie (X.Y) **134463, 463861**  
 NOx **< 1 kg/j**  
 NH3 **< 1 kg/j**

Soort	Voertuig	Aantal voertuigen (/dag)	Stof	Emissie
Standaard	Zwaar vrachtverkeer	1,0	NOx NH3	< 1 kg/j < 1 kg/j
Standaard	Licht verkeer	1,0	NOx NH3	< 1 kg/j < 1 kg/j

## Disclaimer

De initiatiefnemer is zelf verantwoordelijk voor de kwaliteit van de projectinvoer en de aanvraag wordt getoetst door het bevoegd gezag. De eigenaar van AERIUS aanvaardt geen aansprakelijkheid voor de inhoud van de door de gebruiker aangeboden informatie. AERIUS is een geregistreerd handelsmerk in Europa. Alle rechten die niet expliciet worden verleend, zijn voorbehouden.

## Rekenbasis

Deze berekening is tot stand gekomen op basis van:

AERIUS versie 2016L\_20170907\_447ff0b73d

Database versie 2016L\_20170828\_c3f058f00f

Voor meer informatie over de gebruikte methodiek en data zie:

<https://www.aerius.nl/nl/factsheets/uitleg>

