SITUATIE: De Diepen

schaal 1:2.000

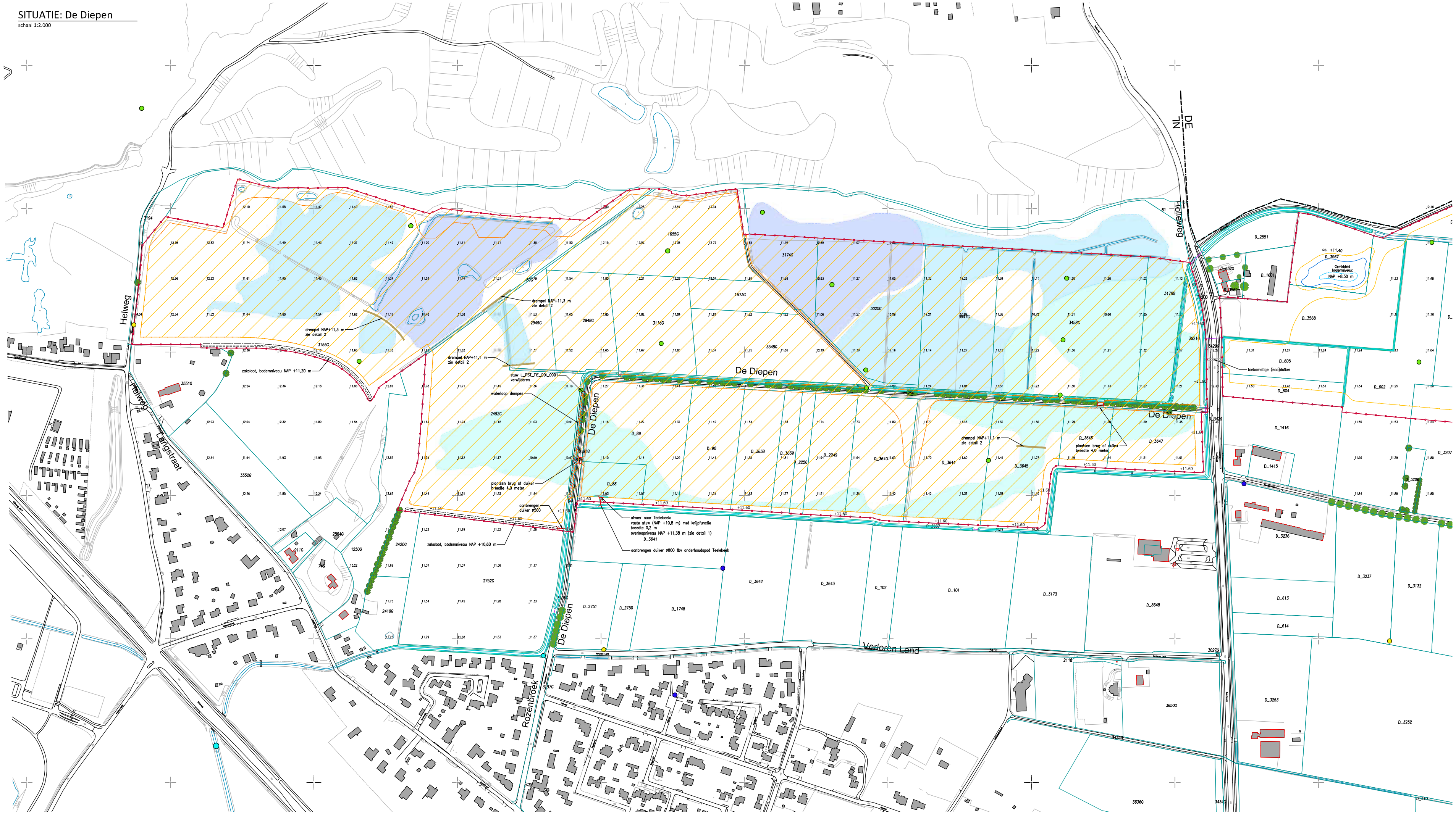

LEGENDA

- Grens vergunning
- Grens deelgebieden
- Deelgebied nummer
- Zandwinning "De Banen"
- Woon en bedrijfsgebouwen
- Bestaande wegen en sloten
- Bestaande, te behouden bomen
- Hoogte bestaand maaiveld in meters t.o.v NAP
- Maaiveldverlaging / afgraven voedselrijke bouwvoor
- Gebied dat van de legger wordt verwijdert
- Laagte - permanent nat
- Laagte - in de winter nat, in de zomer droogvallend
- Laagte - in de winter kortstondig nat, in de zomer droogvallend
- Te dempen waterloop
- Te plaatsen stuw
- Te plaatsen duiker
- Drempel

MEETNET

- Peilbuis Waterschap Limburg
- Meetpunt oppervlaktewater WS Limburg
- Meetnet Natuurmonumenten
- Peilbuis Teunesen Zand & Grint

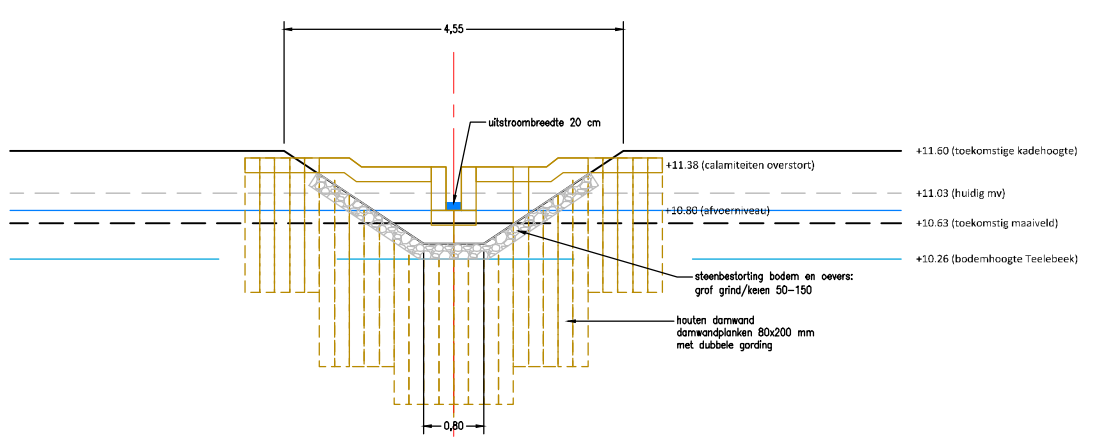

DETAIL 1a: Vaste stuw

Aanzicht schaal 1:50

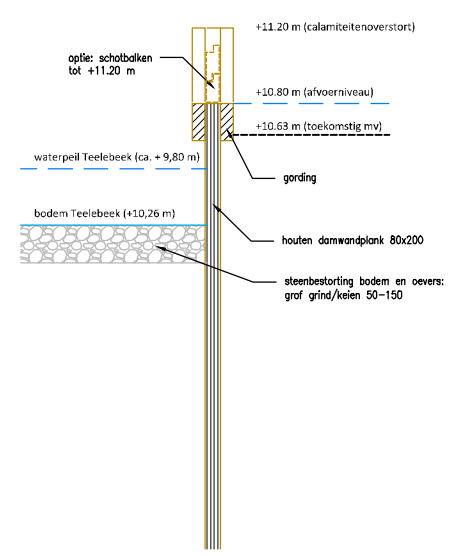

DETAIL 1b: Vaste stuw

Dwarsdoorsnede schaal 1:20

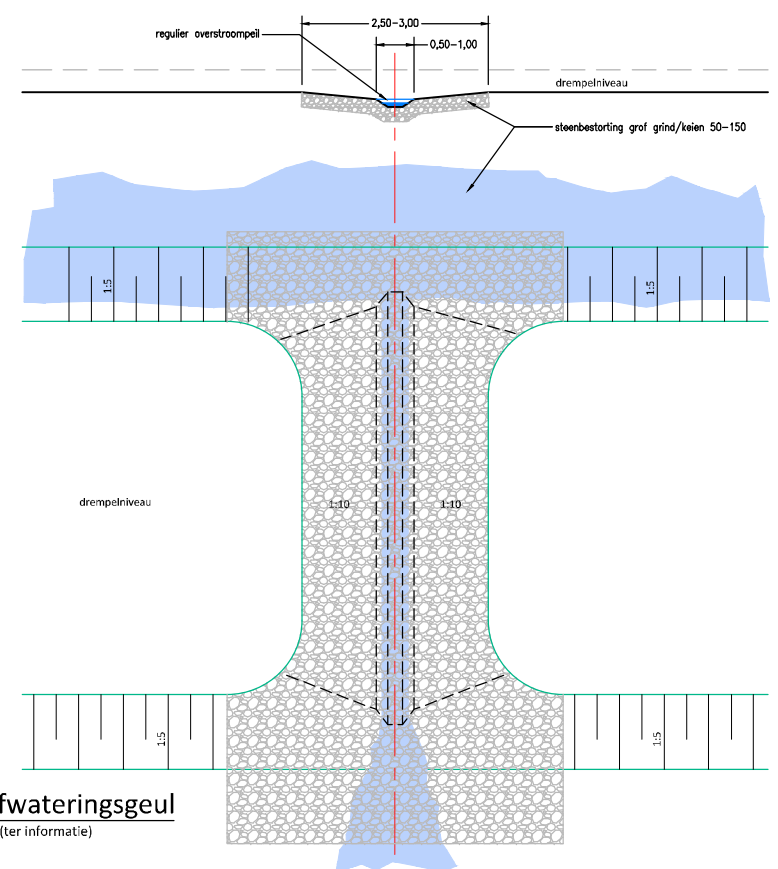

DETAIL 2: Drempel in afwateringsgeul

Dwarsdoorsnede/bovenaanzicht, schaal 1:50 (ter informatie)

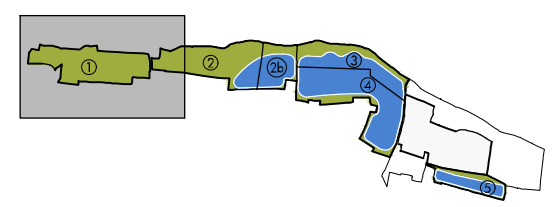

A aanvraag waterwetvergunning (versie, status/wijziging)	11-08-2017 (datum)
opdrachtgever: Teunesen Zand & Grint	projectcode: KVDD01-1
project: **Koningsven-De Diepen**	tekeningnummer: 6110A
Aanvraag Waterwetvergunning De Diepen	schaal: 1 : 2,000
Deelgebied 1: De Diepen	formaat: A0

CLEVERINGA ADVIES BV | VOOR LANDSCHAP & NATUUR
Rozendaalselaan 58 | 6881 LE Velp | www.cleveringa-advies.nl