



## Legenda

### Waterkwantiteitsbeheer

- Voorlopig ontwerp V 3.0
- Waterkwantiteit

**Movares**

Postbus 2855  
3500 GW Utrecht

Waterschap Peel en Maasvallei

Project plankaart beheergebied  
Rijkswaterstaat

Blad 1

Auteur K. Thieme

Datum 15-06-2017

Bedrijfsonderdeel

Formaat A3 liggend

Geografische Informatie Systemen

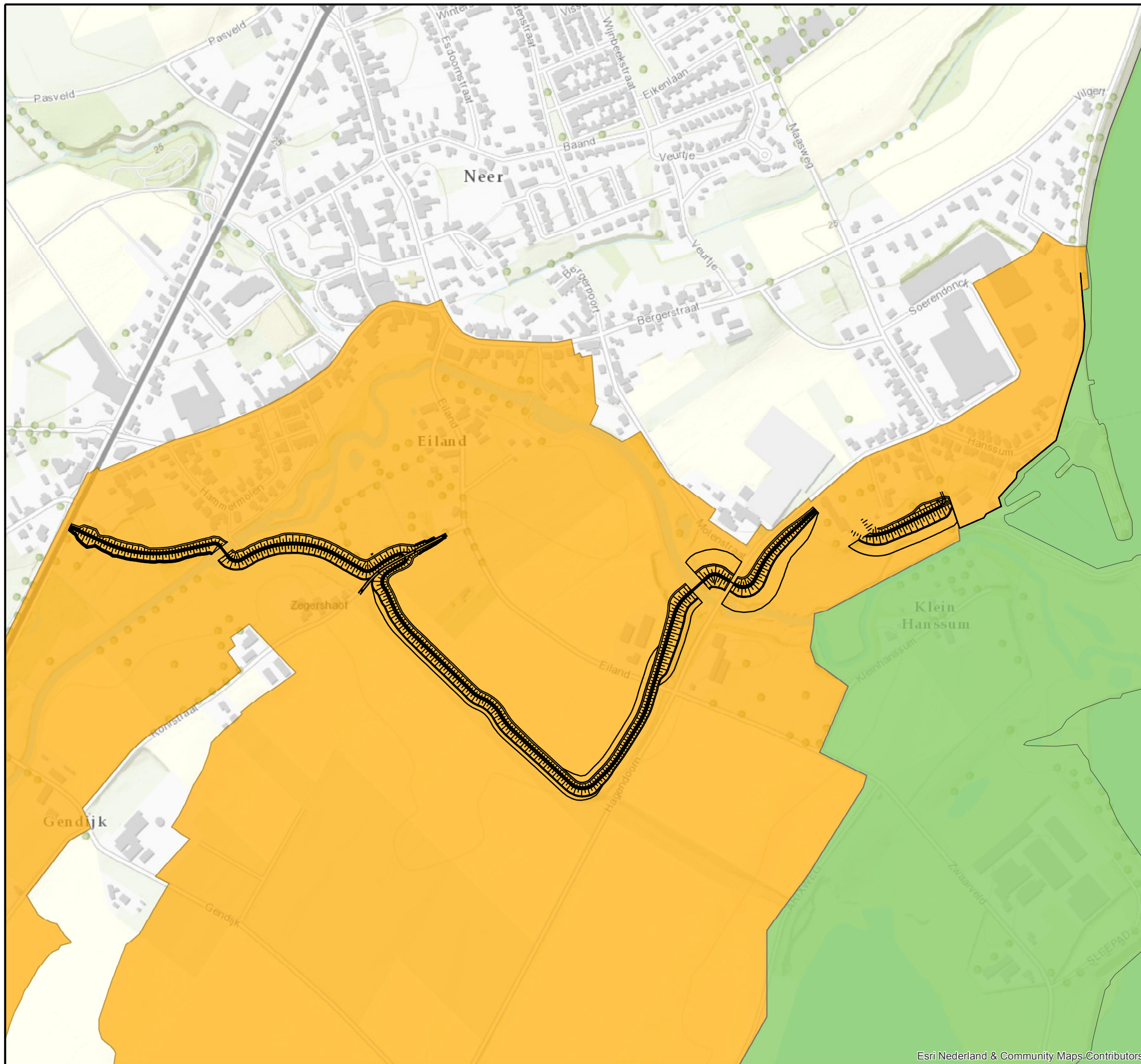
Schaal 1 : 6000

0 150 300

m




Status **Vrijgegeven**

Vrijgave **V 2.0**



# Legenda

## Waterkwaliteitsbeheer

-  Voorlopig ontwerp V 3.0
-  Waterkwaliteit
-  Drogere oevergebieden

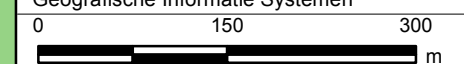
**Movares**

Postbus 2855  
3500 GW Utrecht

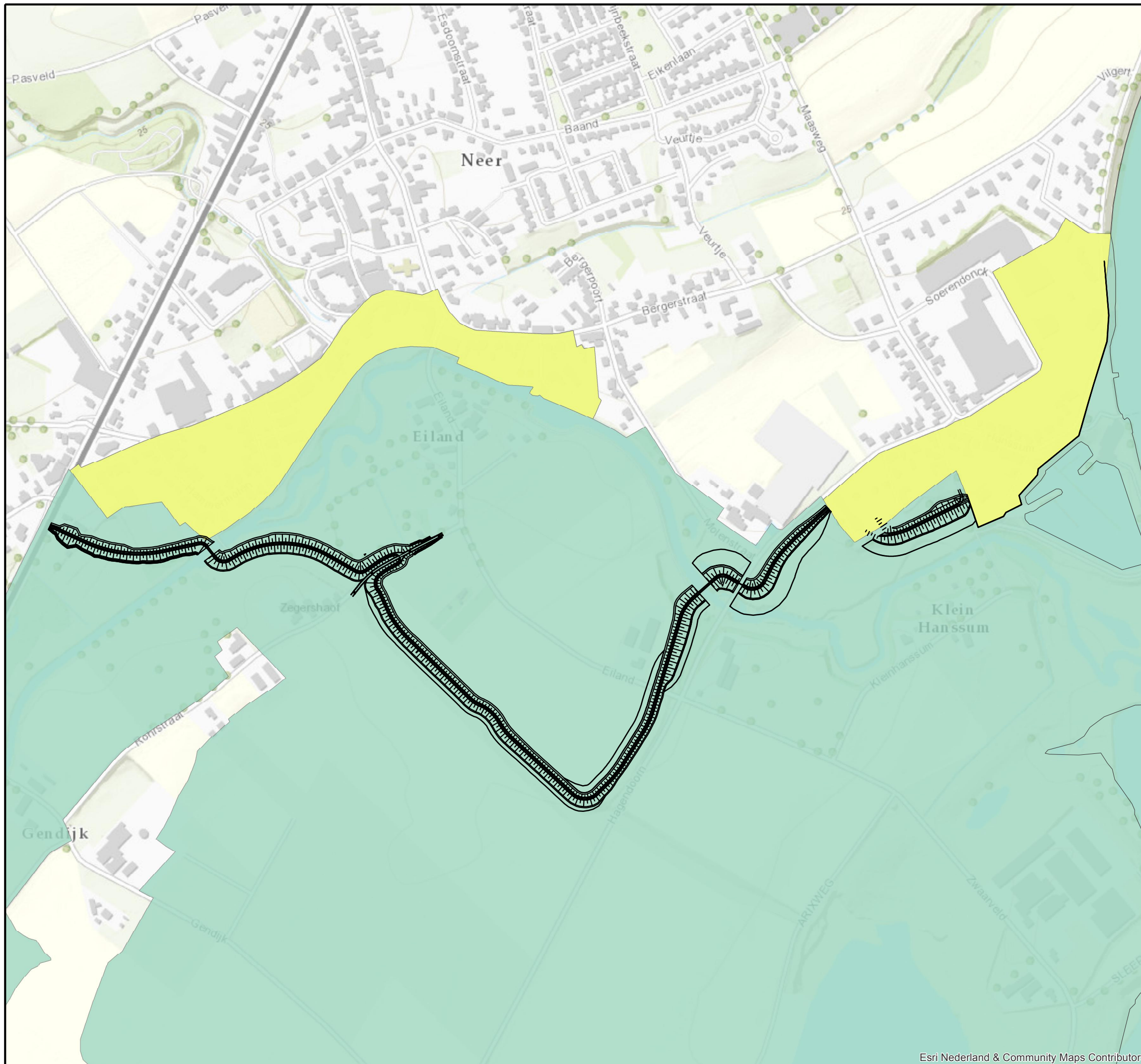
Waterschap Peel en Maasvallei

Project plankaart beheergebied  
Rijkswaterstaat Blad 2

Auteur	K. Thieme	Datum	15-06-2017
Bedrijfsonderdeel		Formaat	A3 liggend
Geografische Informatie Systemen		Schaal	1 : 6000






Status	Vrijgegeven	Vrijgave	V 3.0
--------	-------------	----------	-------



## Legenda

### Beheer Waterstaatswerk

-  Voorlopig ontwerp V 3.0
-  Vrijstelling waterstaatswerk
-  Waterstaatswerken

**Movares**

Postbus 2855  
3500 GW Utrecht

Waterschap Peel en Maasvallei

Project plankaart beheergebied  
Rijkswaterstaat

Blad 3

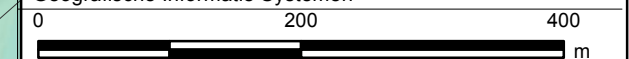
Auteur K. Thieme

Datum 15-06-2017

Geografische Informatie Systemen

Formaat A3 liggend

Schaal 1 : 5750



Status **Vrijgegeven**

Vrijgave **V 3.0**