Legenda:

Bestaand/te handhaven:

- Bestaande beplanting
- Bestaande watergangen/kavelsloten

Nieuw aan te leggen/te ontwikkelen:

- Gemengde heuseinpel
  Bestaande uit: Euonymus europea
  Acer campestre, Prunus padus,
  Ligustrum vulgare, Rhamnus cathartcus
  Rosa canina, Malus sylvestris, Cornus mas,
  Cornus sanguinea, Hesydus germanica,
- Te ontwikkelen bloemrijk grasland
  Geen bemesting en extensief beheer
- Te realiseren poel
  Met wisselend talud
- Te realiseren laagte
- Aanbrengen natuurvriendelijke oever
  Talud ca. 1:3
  Nieuwe Breedeij
- Aan te brengen duiker
  Diameter: 700 mm, Lengte divers
- Te dempen kavelsloot
  Lengte: ca. 115 m

Doorsnede A-A'
Schaal: 1:200

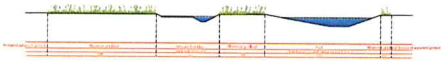

Doorsnede B-B'
Schaal: 1:200

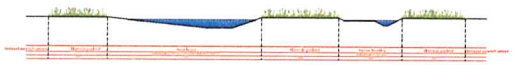

Doorsnede E -E '
Schaal: 1:200

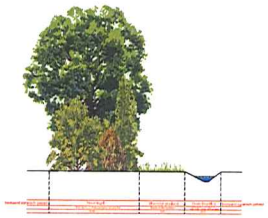

Doorsnede F-F'
Schaal: 1:200

Doorsnede C-C'
Schaal: 1:200

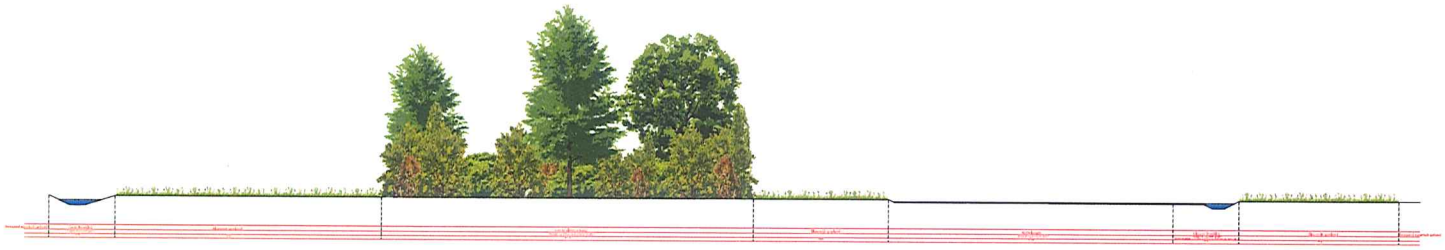

Doorsnede D-D'
Schaal: 1:200

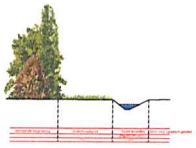

Locatie overzicht

ORBIS

Project:	EVZ Seytersheike
Opdrachtgever:	dhr Wim Vugts
Versie:	Doorsneden 1.1
Coördinaten:	X 146806,589 Y 401852,977
Datum:	19-07-2017
Formaat:	A0
Schaal:	1:1500
Getekend:	SH