






Legenda

-  Waterschapsgrens
-  A-wateren
-  Gebouwmotrek
-  Ondergrond
-  Topo

Kaart bij Watervergunning Z42400

Auteur: WDD
Datum: 16-12-2016

