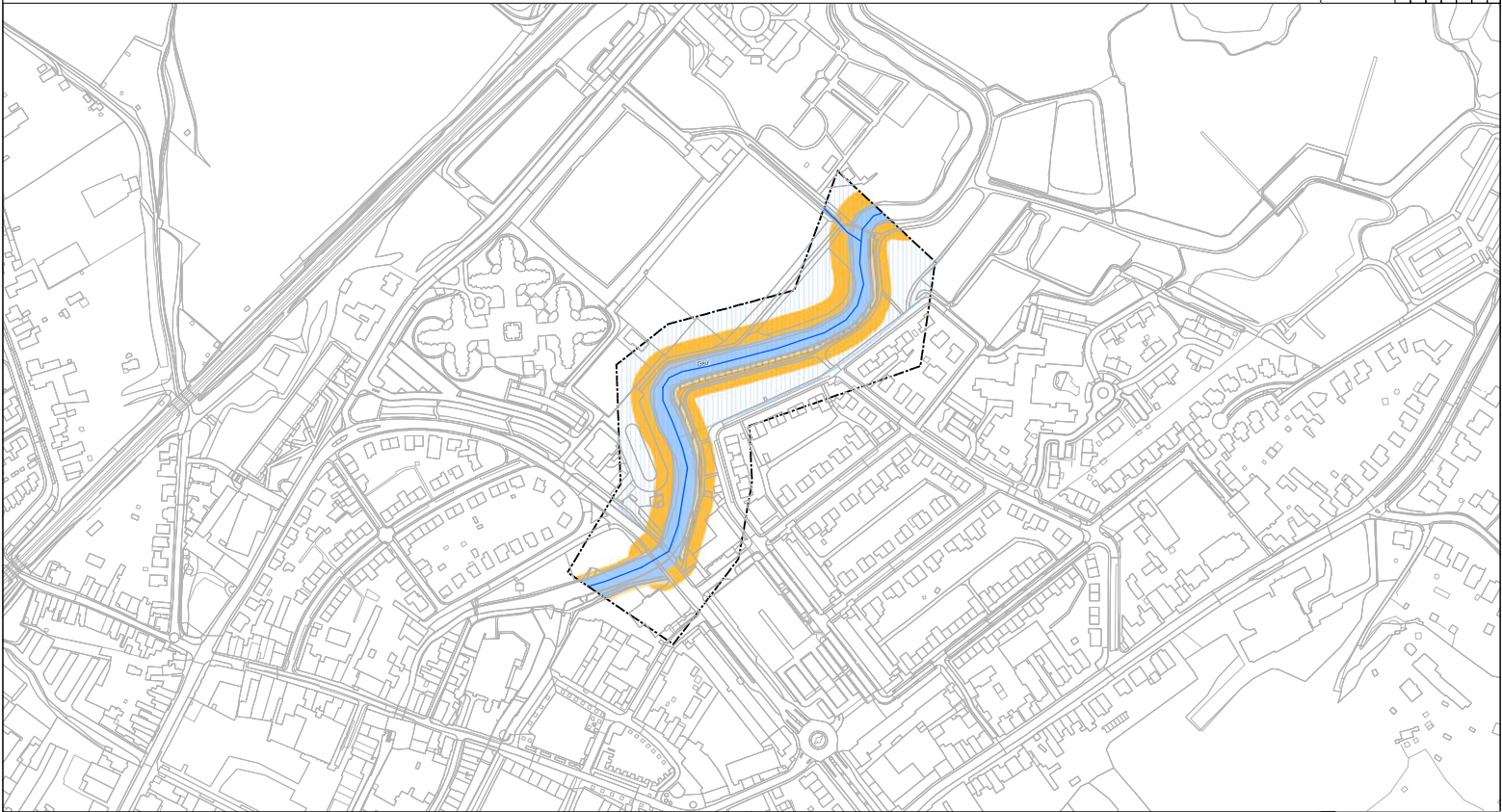


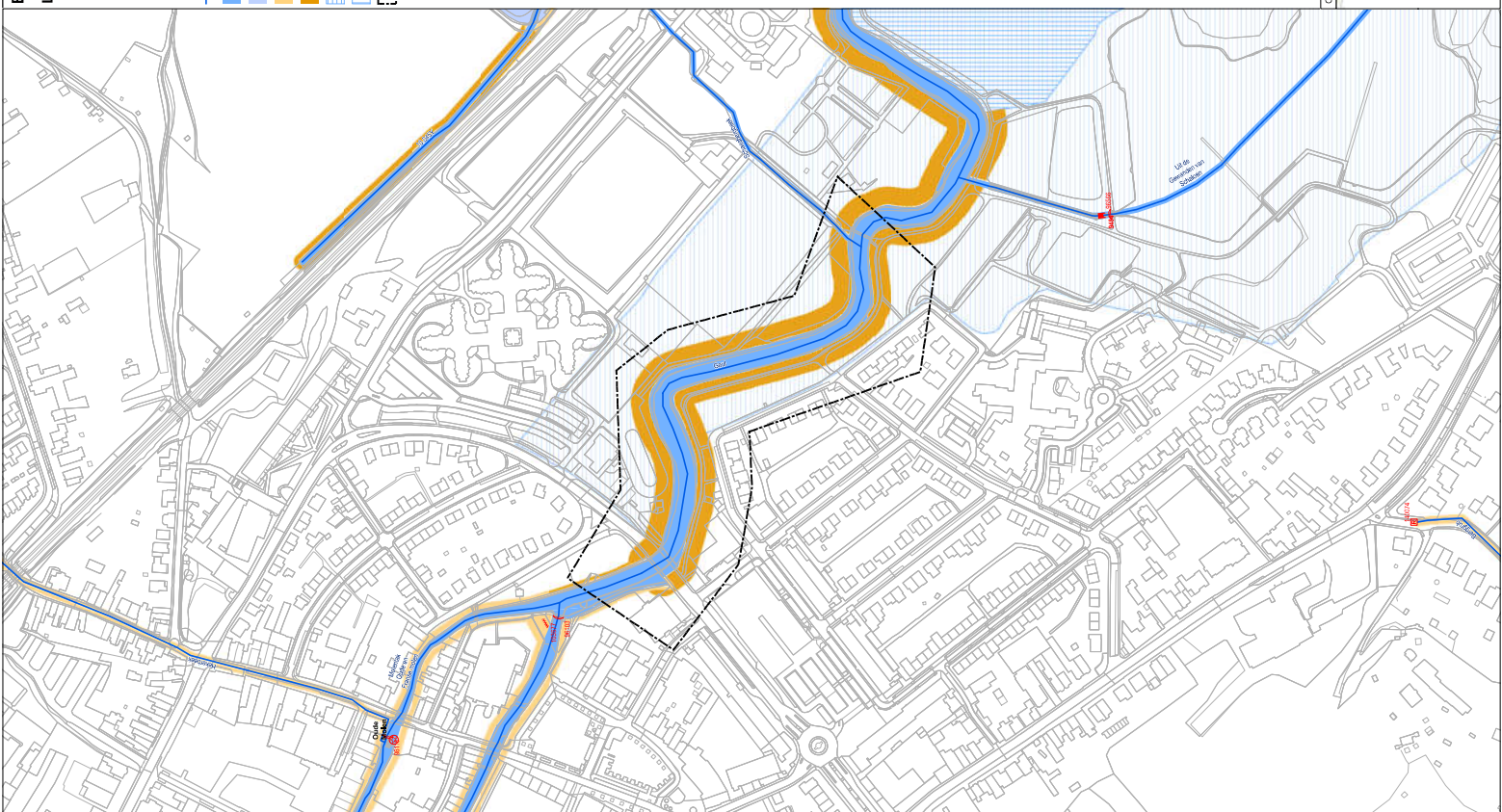
Leggerwijziging.
Legenda

- watengang, vastgesteld
- primaire water, vastgesteld
- profiel van vrije rivier, vastgesteld
- beschermingszone, vastgesteld
- beschermingszone, nieuw
- ruimtegebied, vastgesteld
- gebied met leggerwijziging



Bestaande legger.
Legenda

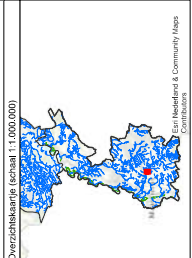
- bedemning, vastgesteld
- leefloop op roloping, vastgesteld
- sluis, vastgesteld
- voedsage, vastgesteld
- waterruim
- watengang, vastgesteld
- primaire water, vastgesteld
- opgevoerde/afgevoerde, vastgesteld
- beschermingszone, vastgesteld
- profiel van vrije rivier, vastgesteld
- ruimtegebied, vastgesteld
- meanderzone, vastgesteld
- te wijzigen leggerobject



Ontwerp leggerwijziging Besluit: 2017-032018
 Omschrijving leggerwijziging
 Kleine investeringen fase 3.

Datum vaststelling:
 Get.: 15-05-2017 J.S.
 Zaknr.: 2017-24719
 Schaal: 1:2000
 Tek.nr.: LZS-09AC
 Blad: 11
 Formaat: A1
 In: Topografische Dienst Kadaster

Waterschap
 Heer en Overmaas
 Postbus 85
 3820 AD Amstelveen
 Tel. 020-4929700



© 2017 Heer en Overmaas
 Gemeente Amstelveen