









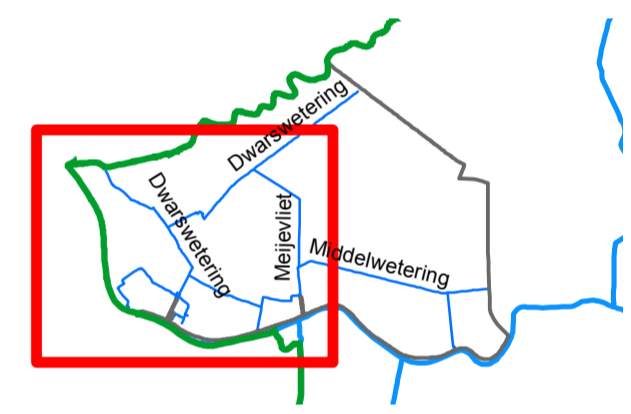


Huidige waterhuishoudkundige inrichting, behorende bij peilbesluit Noordzijderpolder 2017

Legenda

-  Gemaal
-  Inlaat
-  Stuw
-  duikers
-  Grote watergangen buiten het gebied
-  Watergangen
-  Peilgebieden
-  Provinciegrenzen
-  Gemeentegrens
-  Afwijkend waterpeil

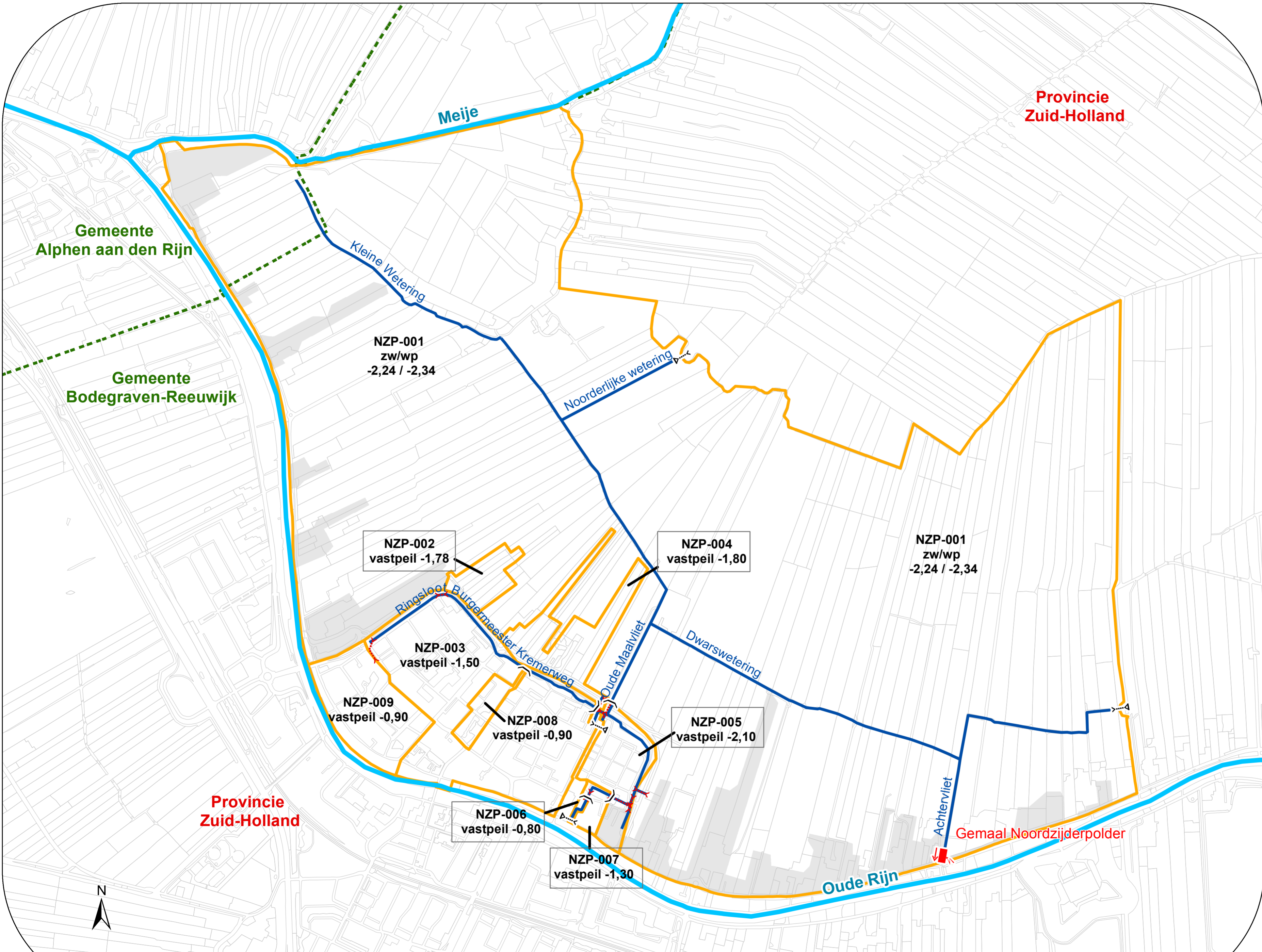
NZP-004 = peilgebiednummer
vastpeil -1,80 = waterpeil in m NAP



Waterhuishoudkundige
inrichtingskaart behorende bij
Peilbesluit Noordzijderpolder 2017

Vastgesteld door het algemeen
bestuur in de openbare vergadering
op 4 oktober 2017

Voorzitter Secretaris directeur
P.J.M. Poelmann J. Goedhart



schaal: 1 op 10.000

