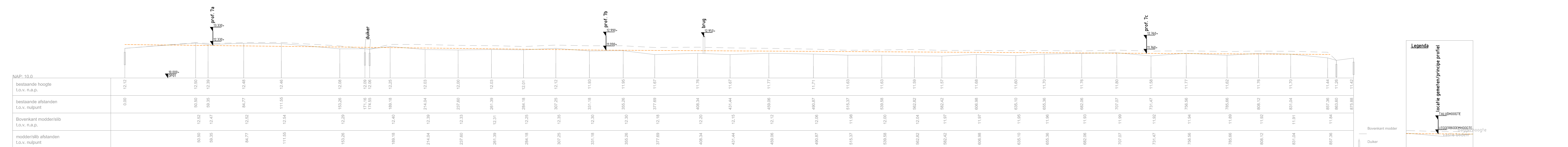
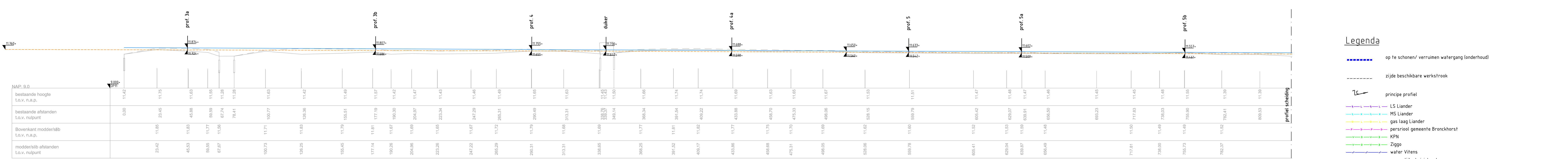


situatie Hallerlaak West  
schaal 1:2000

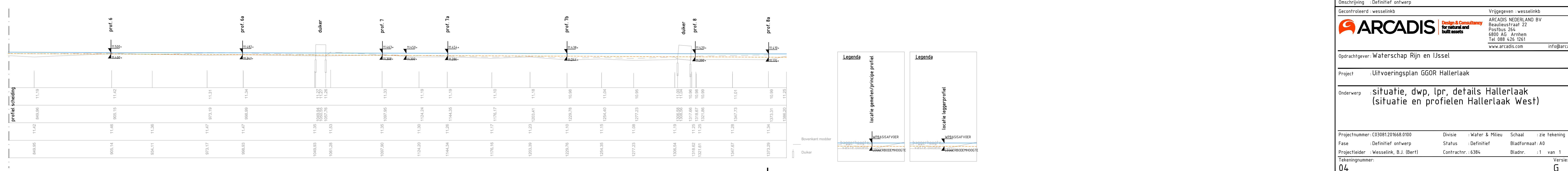
situatie bestekspelen  
schaal 1:5000



Lengteprofiel 5 westelijke watergang tot Het Stapelbroek  
schaal 1:500/1000



Lengteprofiel 6 westelijke watergang vanaf Het Stapelbroek  
schaal 1:500/1000



Lengteprofiel 7 westelijke watergang vanaf Het Stapelbroek  
schaal 1:500/1000

**Legenda**

- op te schonen/verruimen watergang londerhoud
- zijde beschikbare verfstrook
- principe profiel
- LS Lander
- MS Lander
- gas laag Lander
- personeel gemeente Bronckhorst
- KPN
- Ziggo
- water Vitens
- gevaarlijke buitshoud

Versie	G	Datum	17-2-2017	Getekend	Berge, B. Ten
Omschrijving	aanpassingen definitief ontwerp				
Versie	F	Datum	25-1-2017	Getekend	Berge, B. Ten
Omschrijving	Definitief ontwerp				
Gecontroleerd	wesselink	Vrijgegeven	wesselink		
Opdrachtgever			Waterschap Rijn en IJssel		
Project			Uitvoeringsplan GGOR Hallerlaak		
Onderwerp			situatie, dwp, lpr, details Hallerlaak (situatie en profielen Hallerlaak West)		
Projectnummer	C03081201668.0100	Divisie	Water & Milieu	Schaal	zie tekening
Fase	Definitief ontwerp	Status	Definitief	Bladformaat	A0
Projectleider	Wesselink, B.J. (Berl)	Contractnr.	6384	Bladz.	1 van 1
Tekeningnummer	04			Versie	G

**Legenda**

- locatie gemaal/principe profiel
- locatie leggerprofiel