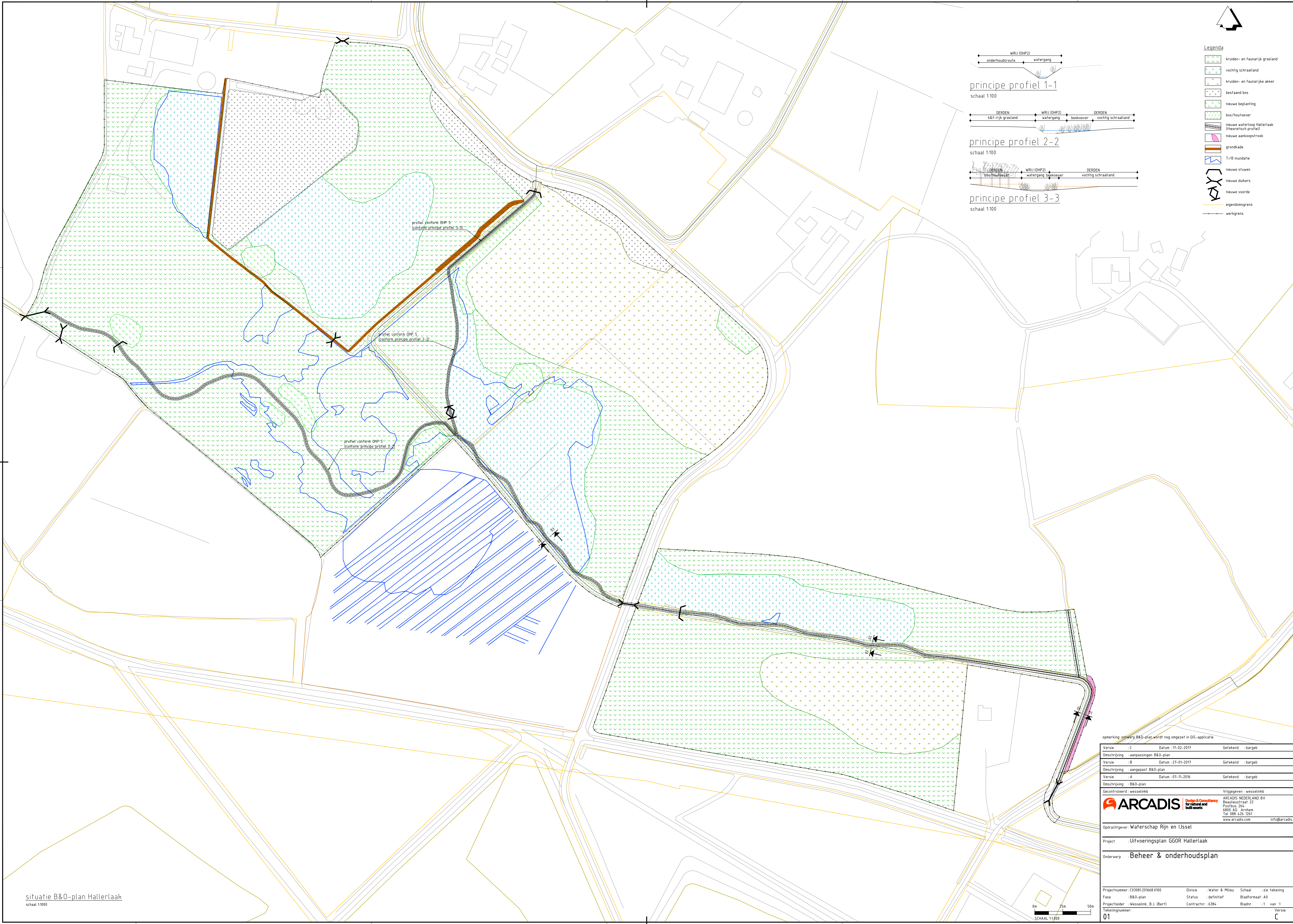
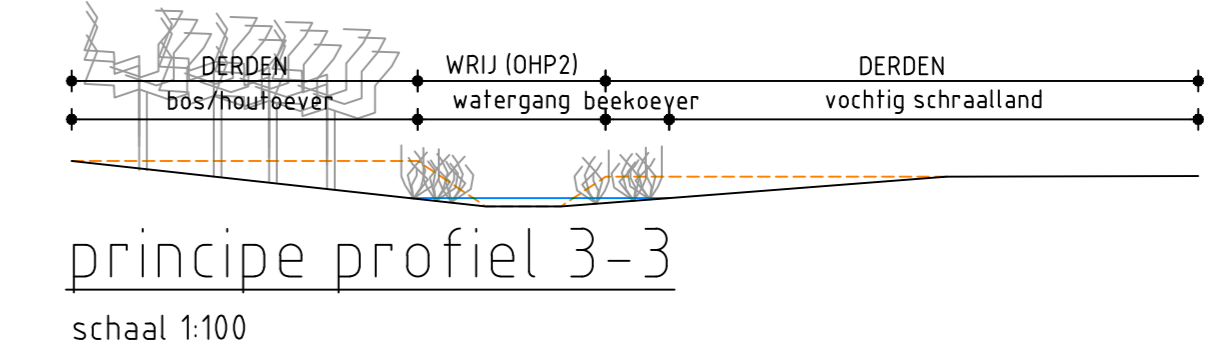
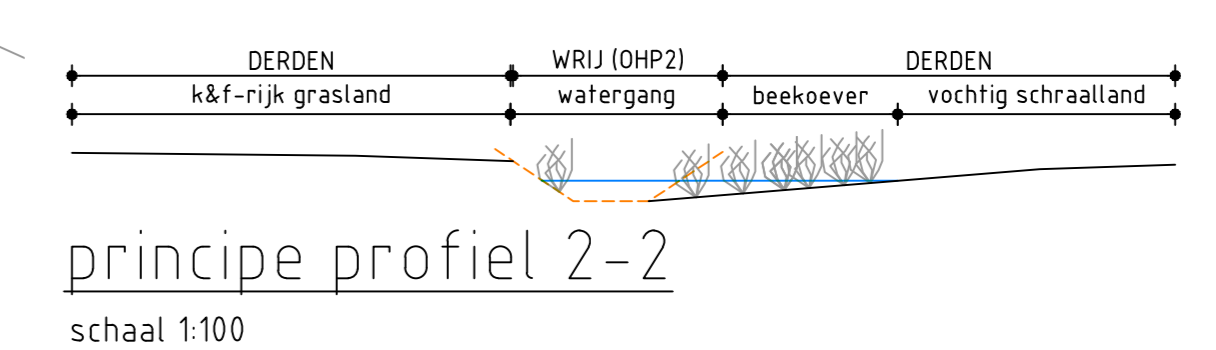
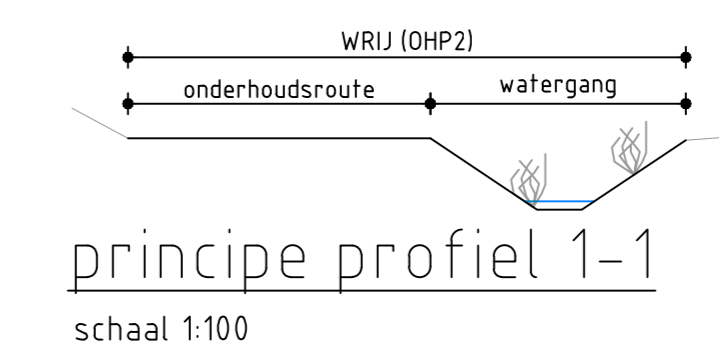
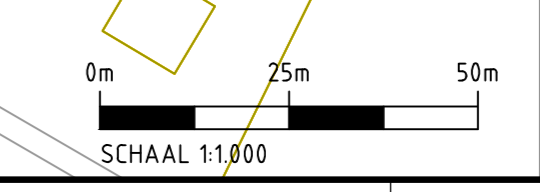


- Legenda**
- kruiden- en faunairijk grasland
 - vochtig schraalland
 - kruiden- en faunairijk akker
 - bestaand bos
 - nieuwe beplanting
 - bos/houtoever
 - nieuwe waterloop Hallerlaak (theoretisch profiel)
 - nieuwe aankoopstrook
 - grondkade
 - T=10 inundatie
 - nieuwe stuw
 - nieuwe duikers
 - nieuwe voorde
 - eigendomsgrens
 - werkgrens



situatie B&O-plan Hallerlaak
schaal 1:1000



opmerking ontwerp B&O-plan wordt nog omgezet in GIS-applicatie

versie	C	Datum	17-02-2017	Geleend	bargeb
Omschrijving	aanpassingen B&O-plan			Geleend	bargeb
versie	B	Datum	27-01-2017	Geleend	bargeb
Omschrijving	aangepast B&O-plan			Geleend	bargeb
versie	A	Datum	07-11-2016	Geleend	bargeb
Omschrijving	B&O-plan			Geleend	bargeb
Gecontroleerd	wesselink		Vrijgegeven	wesselink	
			ARCADIS NEDERLAND BV Beaulieustraat 22 Postbus 264 6800 AG Arnhem Tel 088 426 1261 www.arcadis.com info@arcadis.com		
Opdrachtgever: Waterschap Rijn en IJssel					
Project: Uitvoeringsplan GGOR Hallerlaak					
Onderwerp: Beheer & onderhoudsplan					
Projectnummer:	C03081201668-0100	Divisie:	Water & Milieu	Schaal:	2de tekening
Fase:	B&O-plan	Status:	definitief	Bladformaat:	A0
Projectleider:	Wesselink, B.J. (Berl)	Contractnr.:	6384	Bladnr.:	1 van 1
Tekeningnummer:	01			versie:	C