

# Aanmeldformulier watertoetsproces

## Gemeente Vlissingen - verplaatsing naturistencamping

Het watertoetsproces geeft inzicht in de waterhuishoudkundige consequenties van uw plan. Voorafgaand aan het overleg stuurt u ons een zo volledig mogelijk ingevuld aanvraagformulier. Dit formulier vormt de agenda voor ons gesprek met u. Na dit gesprek vult u het aanvraagformulier verder aan. De ingevulde watertoetstabel kan in een ruimtelijke onderbouwing worden ingevoegd als waterparagraaf. Het ruimtelijk plan vormt de basis voor ruimtelijke besluitvorming en vergunningverlening.

Het aanvraagformulier kunt u downloaden via de website [www.scheldestromen.nl](http://www.scheldestromen.nl) > digitale balie.

### Uw gegevens

	Gegevens initiatiefnemer <i>(particulier/bedrijf)</i>	Gegevens aangevraagd door <i>(optioneel, bijv. adviesbureau, etc.)</i>
<b>Naam:</b>	F. Knops (bestuurslid)	
<b>Organisatie:</b>	Naturistenvereniging Zeelandia	
<b>Adres:</b>	Dauwendaelsestraat	
<b>Postcode + plaats:</b>	4337 LB Middelburg	
<b>E-mailadres:</b>	knops@zeelandnet.nl	
<b>Telefoonnummer:</b>	611406	
<b>Datum aanvraag:</b>	28 Maart 2017	

### Gegevens van het plan

<b>Wat is de (concept)plannaam:</b>	Verplaatsing naturistencamping van Fort de Ruyterweg 6 naar Schone Waardin te Ritthem.  De camping is uitsluitend in gebruik tijdens het zomerseizoen.
<b>Waar is het plan gelegen:</b> <i>(adres en kadastrale gegevens, voeg ook een kaart (op schaal) toe)</i>	Kortenswegje 2 Ritthem
<b>Beknopte planomschrijving</b> De bestaande camping wordt opgeheven en verplaatst naar het bosje bij de Schone Waardin dat eigendom is en blijft van Staatsbosbeheer. De vereniging pacht 1.3 hectare grond. Het plan omvat het rooien van 0,56 hectare bos en het inrichten van het terrein tot camping. Gebouwen worden niet gefundeerd maar op een betonplaat geplaatst.	

### Watertoetstabel

De watertoetstabel ondersteunt de onderbouwing van de wateraspecten in een ruimtelijk plan.

Thema en water(beheer)doelstelling	Uitwerking
<b>Veiligheid waterkeringen</b> Waarborgen van het veiligheidsniveau en rekening houden met de daarvoor benodigde ruimte.	<i>Het terrein grenst aan de zuidzijde aan Beschermingszone A van de primaire waterkering. Het inrichtingsplan heeft geen invloed op deze zone.</i>

<p><b>Voorkomen overlast door oppervlaktewater</b>  Het plan biedt voldoende ruimte voor het vasthouden, bergen en afvoeren van water. Waarborgen van voldoende bouwpeil om inundatie vanuit oppervlaktewater in maatgevende situaties te voorkomen. Rekening houden met de gevolgen van klimaatverandering en de kans op extreme weersituaties.</p>	<p><i>Het terrein blijft grotendeels zijn natuurlijke setting behouden</i></p> <p><i>Er is thans geen bodemverharding aanwezig. Het plan voorziet niet in het dempen danwel aanleggen van wateroppervlakten. De bestaande wateroppervlakten worden gerespecteerd.</i></p>
<p><b>Voorkomen overlast door hemel- en afvalwater</b>  (inclusief water op straat / overlast)  Waarborgen optimale werking van de zuiveringen/ RWZI's en van de (gemeentelijke) rioleringen. Afkoppelen van (schone) verharde oppervlakken in verband met de reductie van hydraulische belasting van de RWZI, het transportsysteem en het beperken van overstorten.</p>	<p><i>Het terrein wordt aangesloten op de gemeentelijke riolering. Het huishoudelijk afvalwater wordt via de riolering afgevoerd.</i></p>
<p><b>Thema en water(beheer)doelstelling</b></p>	<p><b><i>Uitwerking</i></b></p>
<p><b>Grondwaterkwantiteit en verdroging</b>  Tegengaan / verhelpen van grondwateroverlast en -tekort. Rekening houden met de gevolgen van klimaatverandering. Beschermen van infiltratiegebieden en -mogelijkheden.</p>	<p><i>Er wordt geen grondwater onttrokken op het terrein.</i></p>
<p><b>Grondwaterkwaliteit</b>  Behoud / realisatie van een goede grondwaterkwaliteit. Denk aan grondwaterbeschermingsgebieden.</p>	<p><i>De grondwaterkwaliteit gaat niet achteruit als gevolg van de seizoensgebonden camping. Een deel van het inrichtingsgebied wordt gekenmerkt door hoogteverschil in het maaiveld. Met de plaatsing van de centrale gebouwen wordt rekening gehouden met een stijging van het waterpeil bij extreme neerslag.</i></p>
<p><b>Oppervlaktewaterkwaliteit</b>  Behoud / realisatie van goede oppervlaktewaterkwaliteit. Vergroten van de veerkracht van het watersysteem. Toepassing van de trits schoonhouden, scheiden en zuiveren.</p>	<p><i>Het inrichtingsplan heeft geen invloed op het oppervlakte water. De bestaande slotenstructuur blijft in tact.</i></p>
<p><b>Volksgezondheid</b> (water gerelateerd)  Minimaliseren risico watergerelateerde ziekten en plagen. Voorkomen van verdrinkingsgevaar/-risico's via o.a. de daarvoor benodigde ruimte.</p>	<p><i>Het inrichtingsplan heeft geen gevolgen voor de volksgezondheid..</i></p>
<p><b>Bodemdaling</b>  Voorkomen van maatregelen die (extra) maaiveldsdalingen in zettinggevoelige gebieden kunnen veroorzaken.</p>	<p><i>Het inrichtingsplan omvat het maken van afgebakende standplaatsen voor tourcaravans en campers. Bijzondere effecten op bodemdaling worden hiemeer niet verwacht.</i></p>
<p><b>Natte natuur</b>  Ontwikkeling/bescherming van een rijke gevarieerde en natuurlijk karakteristieke aquatische natuur.</p>	<p><i>Het bestaande bosgebied wordt ingericht tot kampeerterrein door het kappen van c.a. 0.56 hectare. In het kader van de privacy van het naturistenterrein wordt nieuwe natuur aangelegd op het terrein en bos elders gecompenseerd. De aanwezige natuurwaarden worden zoveel als mogelijk gerespecteerd.</i></p>
<p><b>Onderhoud oppervlaktewater</b>  Oppervlaktewater moet adequaat onderhouden worden. Rekening houden met obstakelvrije onderhoudsstroken vrij van bebouwing en opgaande (hout)beplanting.</p>	<p><i>Op het terrein is aan de zuidzijde en langs de Kortenswegje tertiair oppervlaktewater aanwezig. Aan de noordzijde is buiten de begrenzing van de camping primair oppervlaktewater aanwezig. Deze bestaande sloten kunnen op de gebruikelijke wijze onderhouden blijven worden.</i></p>
<p><b>Andere belangen waterbeheer</b></p>	

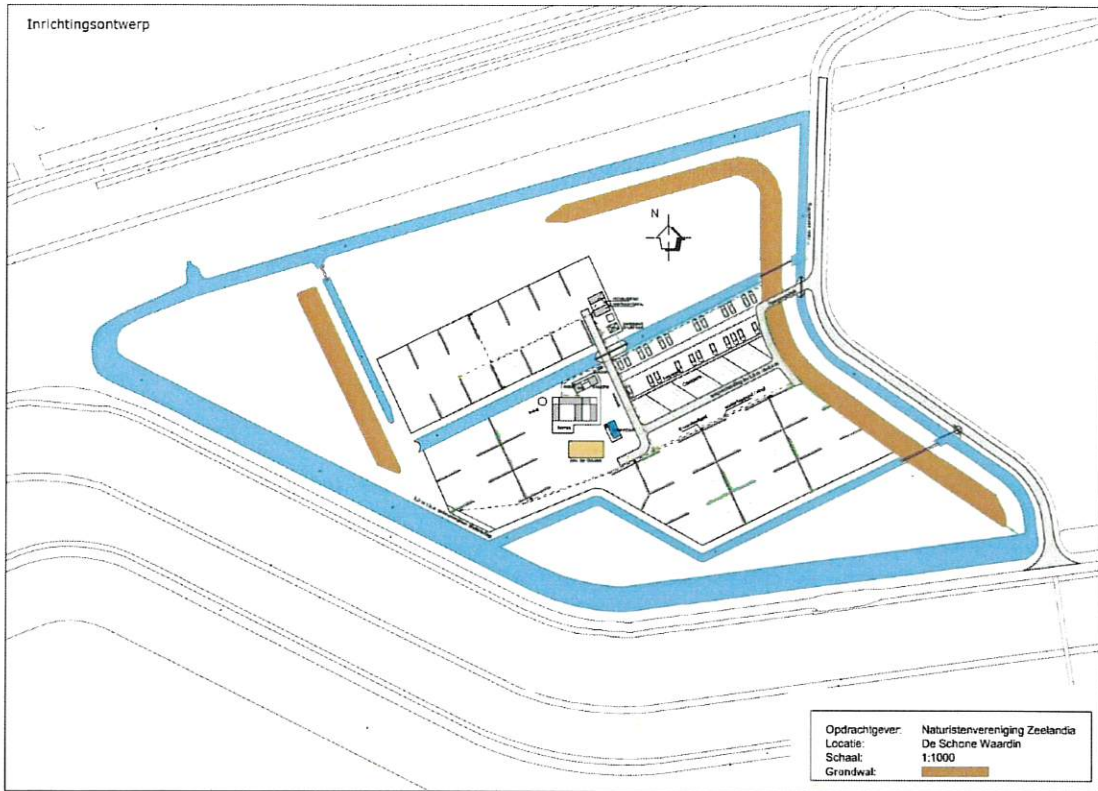
<b>Relatie met eigendom waterbeheerder</b> Ruimtelijke ontwikkelingen mogen de werking van objecten (terreinen, milieuzonering) van de waterbeheerder niet belemmeren.	<i>Op en rondom het terrein bevinden zich geen onroerende objecten t.b.v. het waterkeringbeheer.</i>
<b>Scheepvaart en/of wegbeheer</b> Goede bereikbaarheid en in stand houden van veilige vaarwegen en wegen in beheer en onderhoud bij Rijkswaterstaat, de provincie en/of het waterschap.	<i>Niet van toepassing</i>

### Tot slot

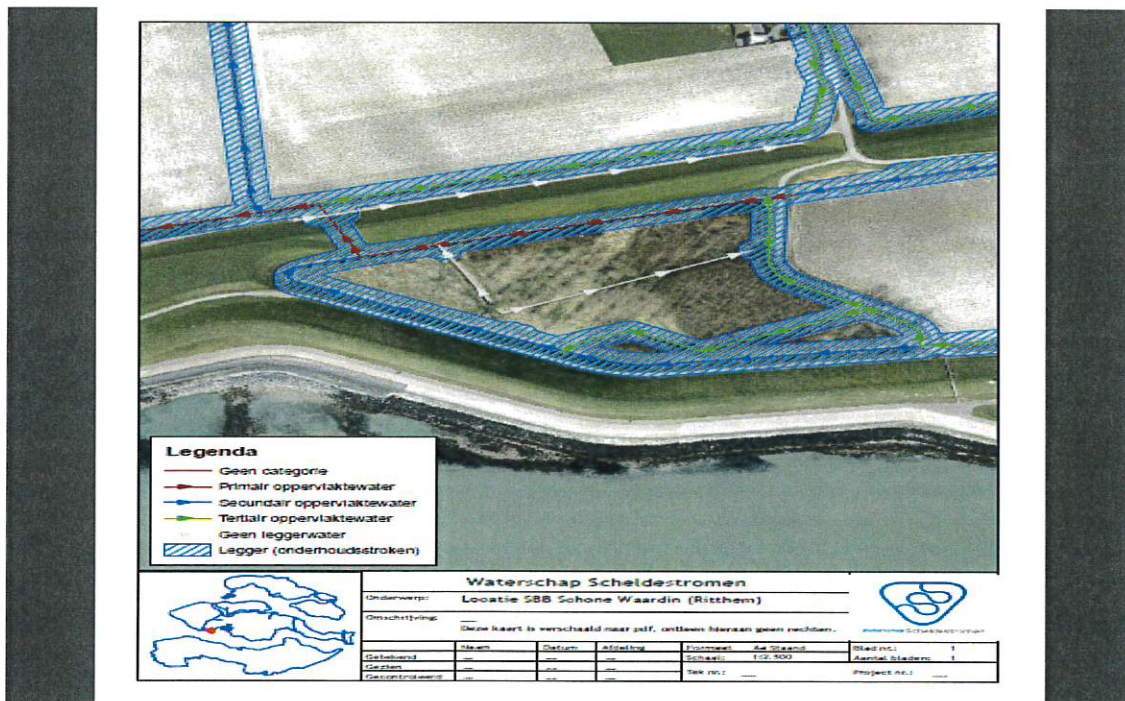
Wij verzoeken u het formulier zo volledig mogelijk in te vullen en samen met een overzichtskaart van het plan (zo mogelijk met schaal aanduiding) te mailen naar waterschap Scheldestromen: [info@scheldestromen.nl](mailto:info@scheldestromen.nl) of postbus 1000, 4330 ZW Middelburg. Het waterschap coördineert het watertoetsproces voor de waterbeheerders.



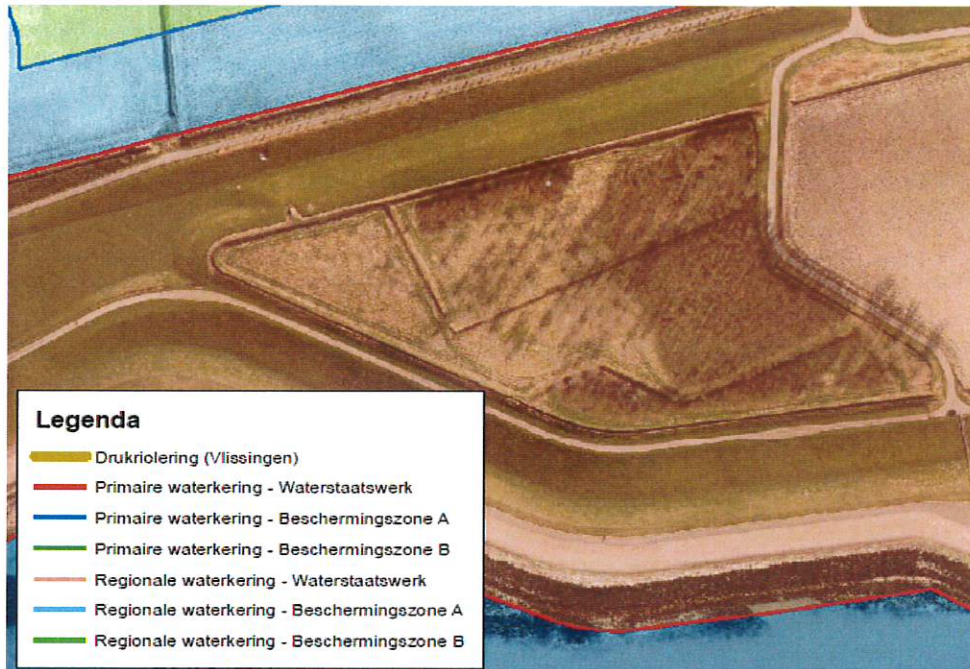
(Impressie nieuw terrein Kortenswegje / Schone Waardin te Ritthem)



(inrichtingsplan - aarden wal rondom is nog onderwerp van overleg tussen Staatsbosbeheer en Waterschap)



(Waterlopen)



(Waterkeringszones)