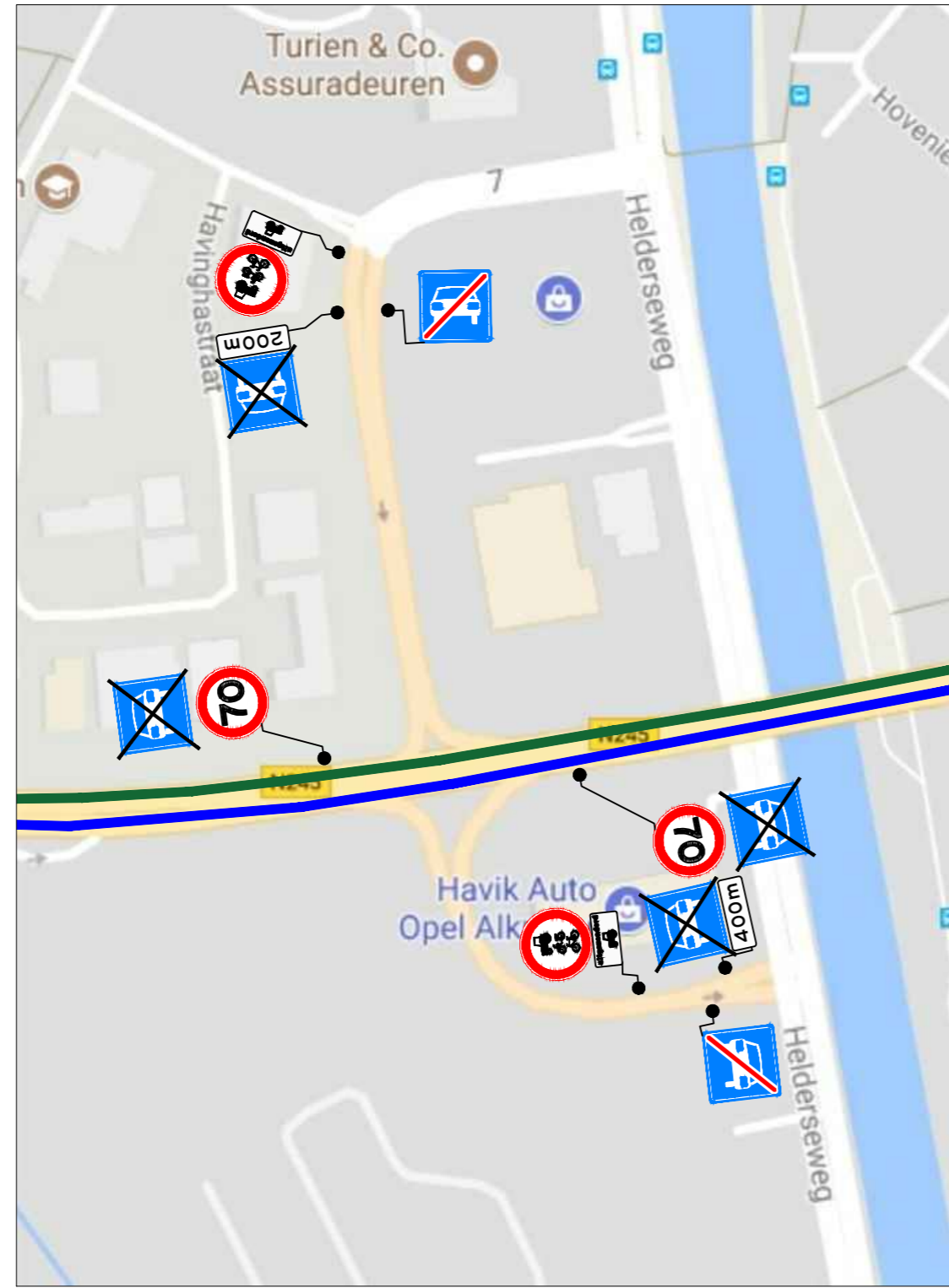


# Landbouwverkeer route - Gem. Alkmaar

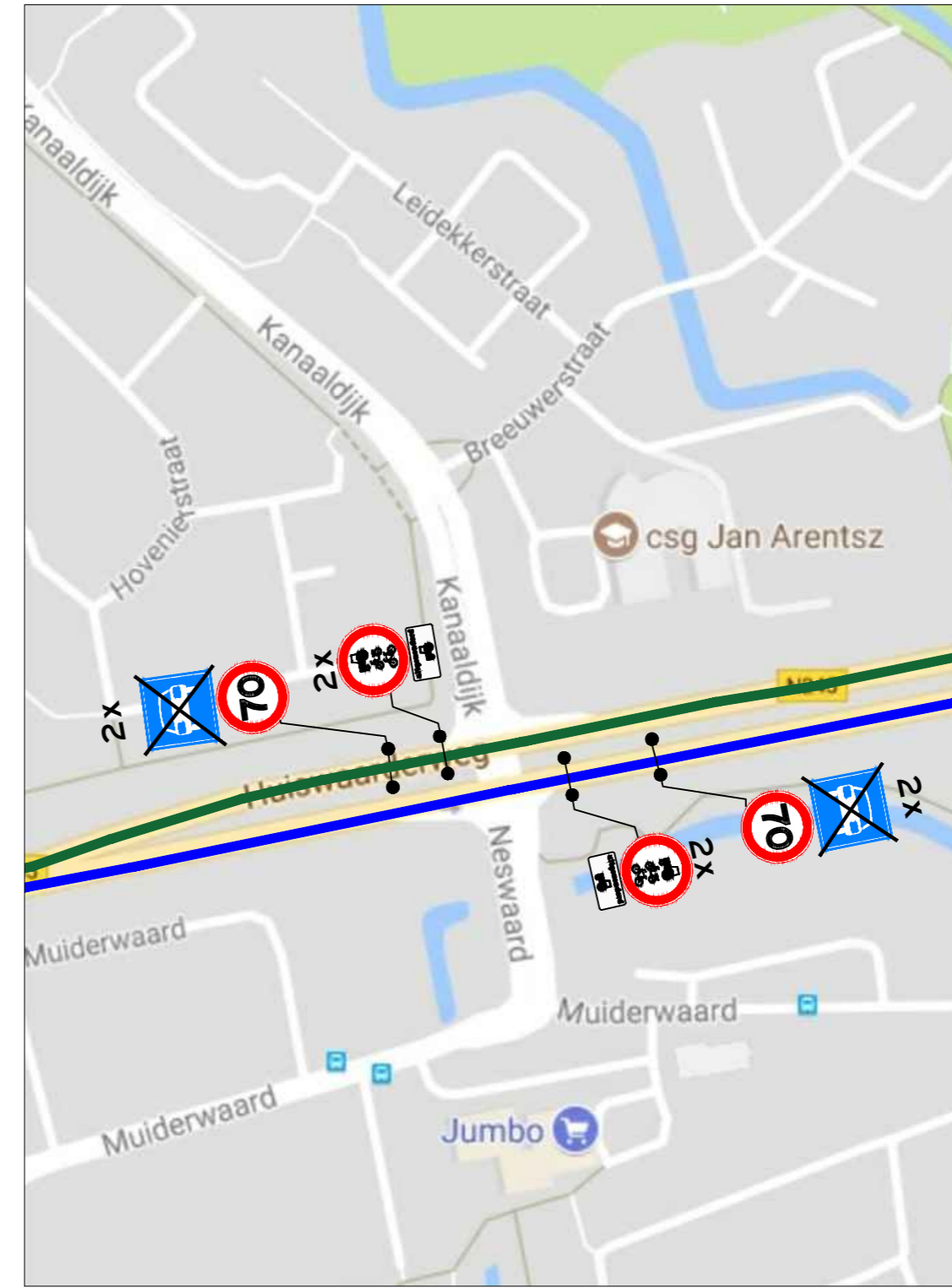
**Detail 006**  
M. Luther Kingweg



**Detail 005**  
Helderseweg



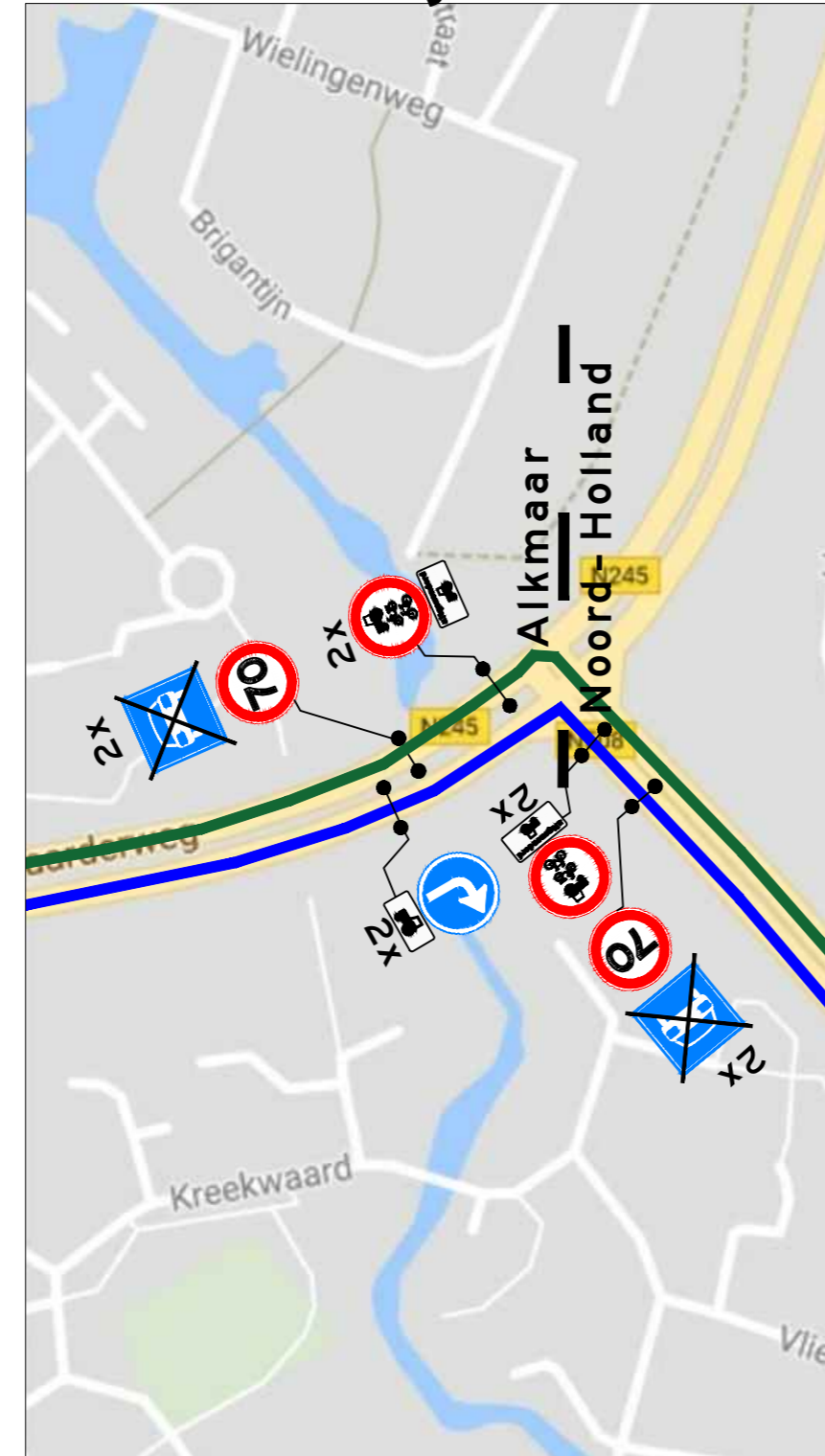
**Detail 004**  
Neswaard



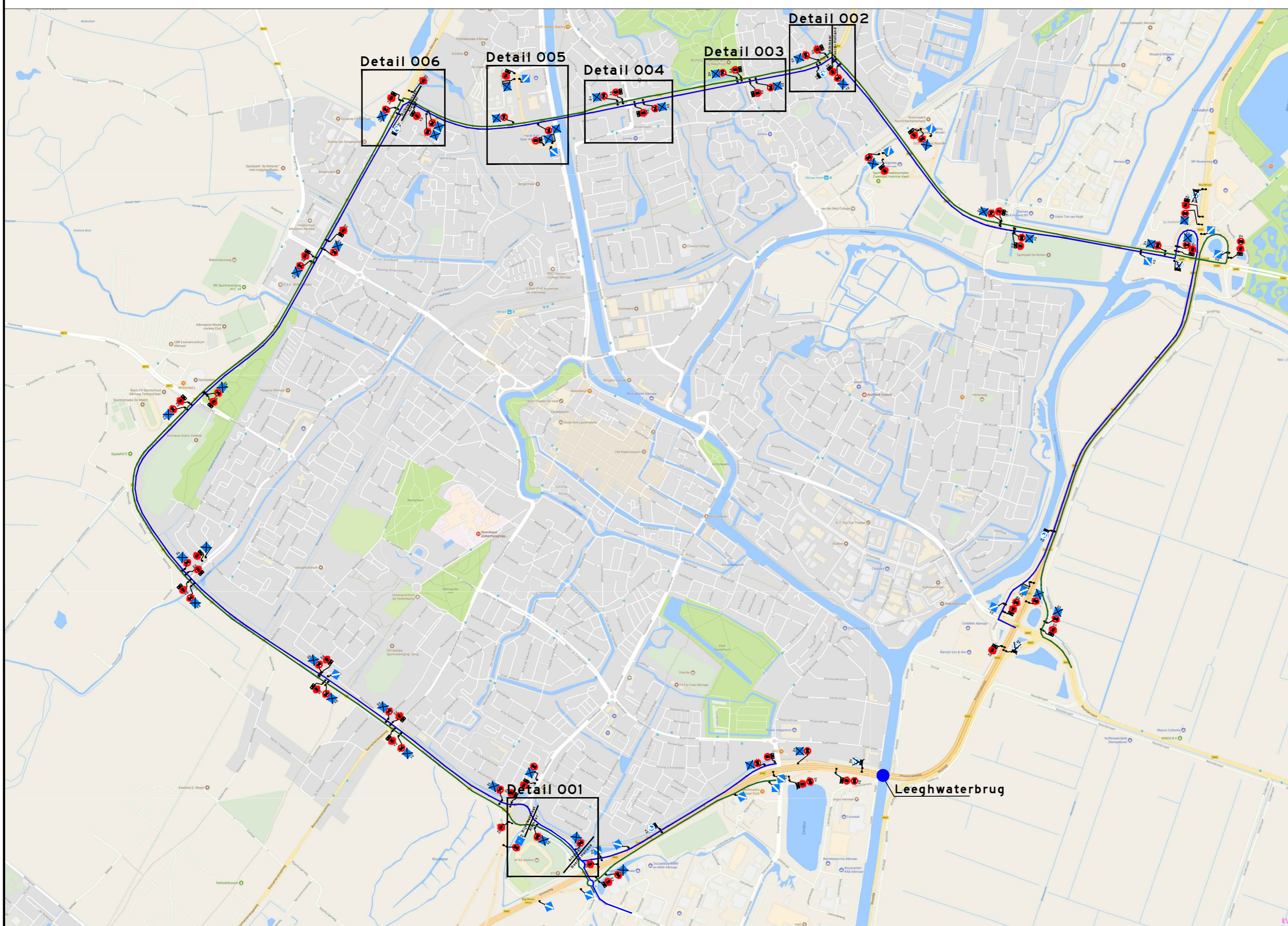
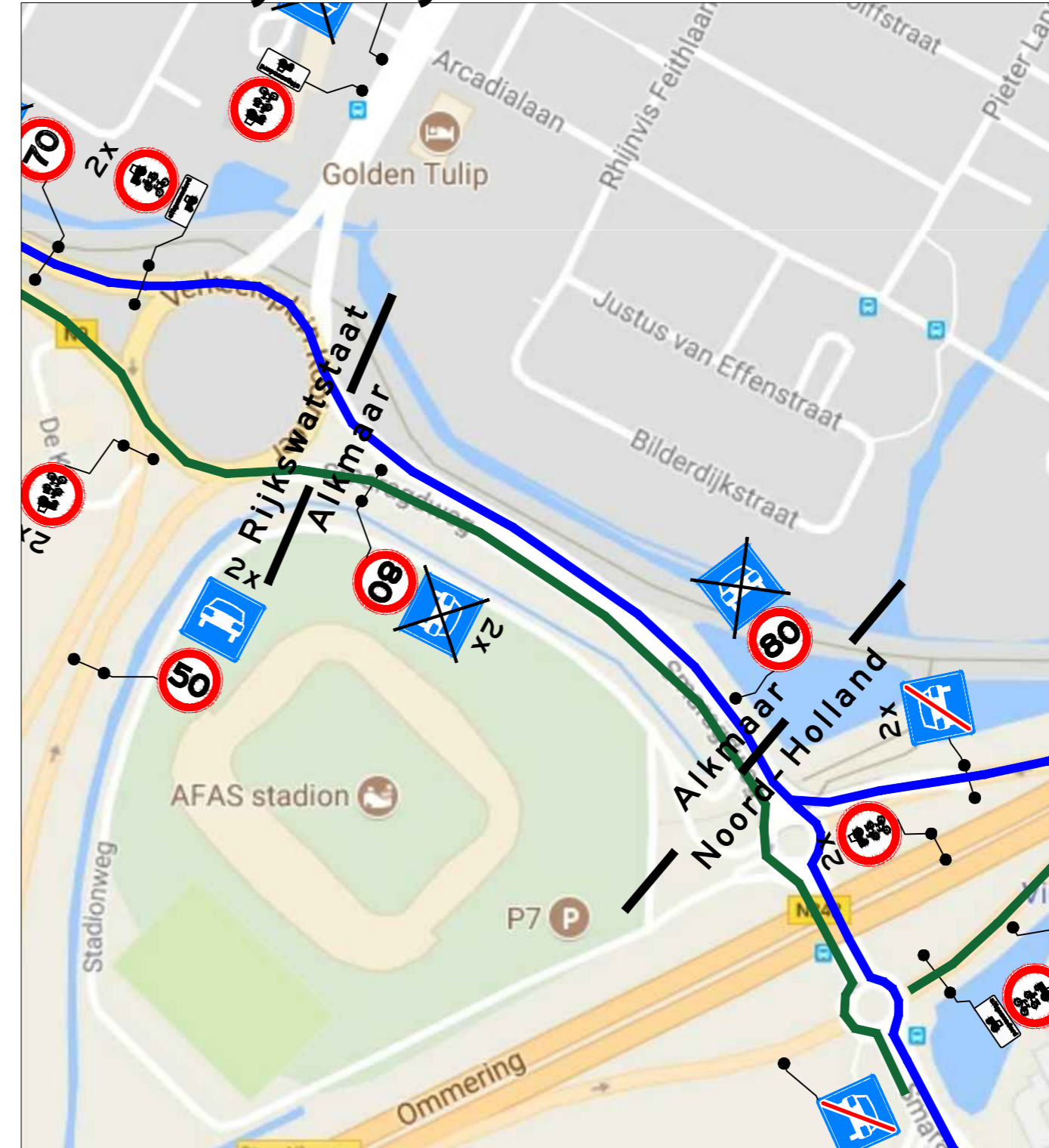
**Detail 003**  
Schinkelwaard






**Detail 002**  
Nollenweg



**Detail 001**  
Smaragdweg



 → 




**Route ri. Heerhugowaard**  
**Route ri. A9**

G03 bebodding zal worden afgezakt.


Per G03 bord zal conform tekening een C09-OB55 worden geplaatst.

Op een aantal plaatsen zal ook een C05r-OB05 worden geplaatst.



**Goedgekeurd**  
 Vermeulen Groep | Wegbeheerder.

5						
4						
3						
2	16-07-2017	CONCEPT		NLE	MST	MG0
1		WIJZIGING		GET.	CHK.	VRIJ.

	Hoogeveensweg 4a 2391 NR Hazerswoude-Dorp	Tel. : +31(0)79 331 94 54 Fax. : +31(0)79 331 94 76 E-mail : vnr@vermeulengroep.com Website : www.vermeulengroep.com	
	Landbouwverkeer route - Ring Alkmaar Gemeente Alkmaar AANGEPASTE SITUATIE	Opdrachtgever SPIE Schaal N.V.T Formaat A1 Dossiernr. A0516379 Tekeningnr. A0516379-Landbouw ALK	