

**Bijlage 2 behorende bij artikel 18 van het Openstellingsbesluit SNL en SKNL 2018**

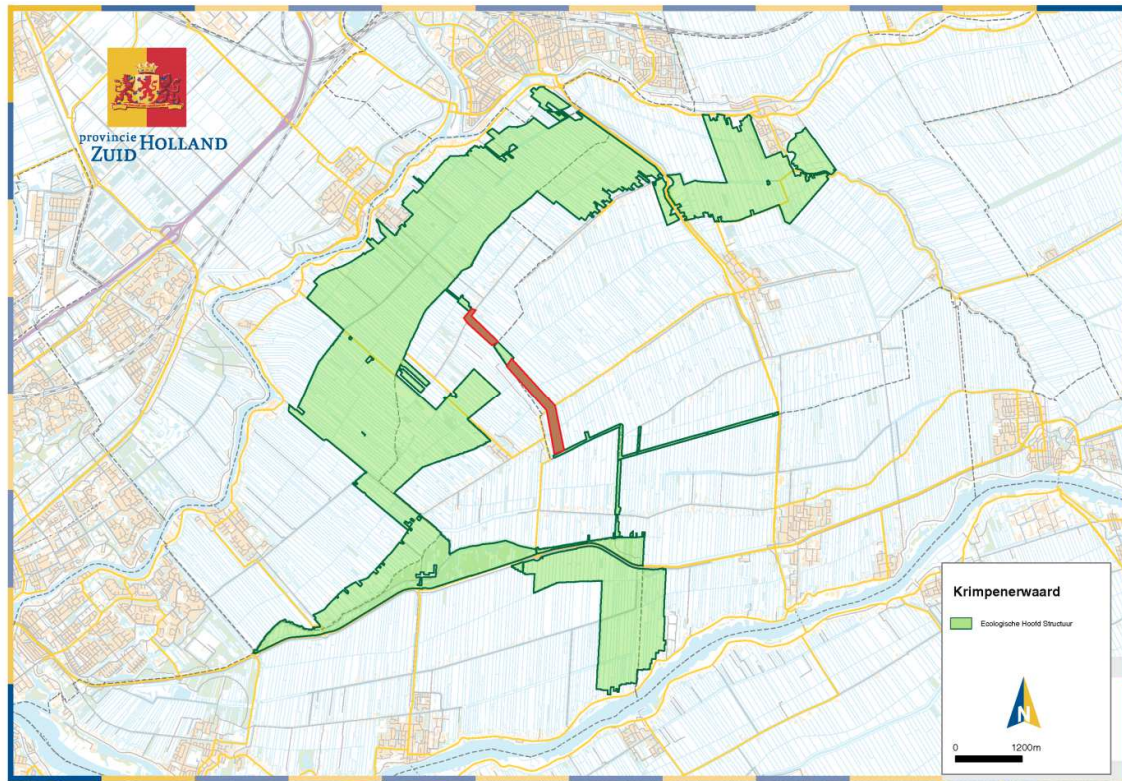


Fig. 1. Krimpenerwaard; in het met groen aangegeven gebied wordt functieverandering én inrichtingssubsidie mogelijk. Met het bruine, roodomlijnde gebied is indicatief het tracé van een nog vast te stellen ecologische verbindingzone aangegeven. Op de percelen die bij de herziening van het Natuurnetwerk Nederland hier als Ecologische verbindingzone vastgesteld worden, wordt functieverandering én inrichtingssubsidie mogelijk.

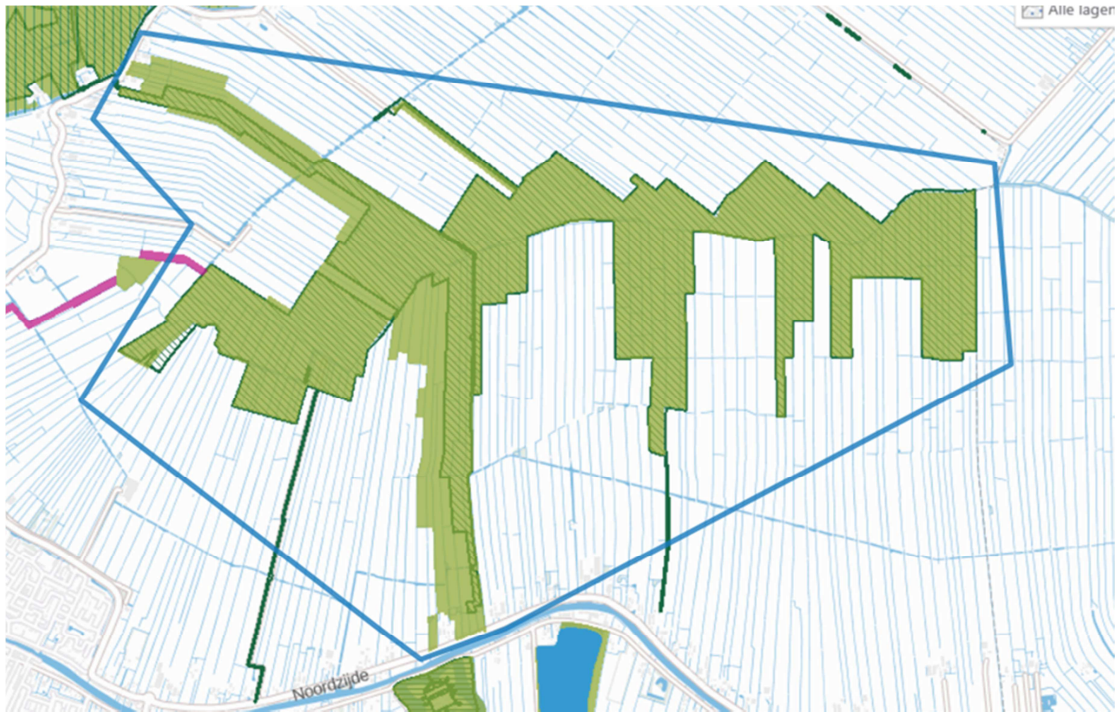


Fig. 2. Bodegraven-Noord; in de groene gebieden binnen de blauwe omlijning wordt alleen functieverandering opengesteld.



Fig. 3 Ruygenborg II; Op de 5 ongerasterde percelen waar een blauwe driehoek in staat, is functieverandering en inrichtingssubsidie opengesteld. In gearceerde gebieden is alleen inrichtingssubsidie opengesteld.



Fig 4. Westveen en Bovenlanden, Woerdense Verlaat; in de blauw aangeduide/omlijnde gebieden wordt functieverandering én inrichtingssubsidie mogelijk. In de 3 gerasterde gebieden waar een cijfer in staat, wordt alleen inrichtingssubsidie mogelijk. Het deel dat met 'XXX' is aangegeven is niet opengesteld voor functieverandering en/of inrichtingssubsidie.

## Meijegraslanden

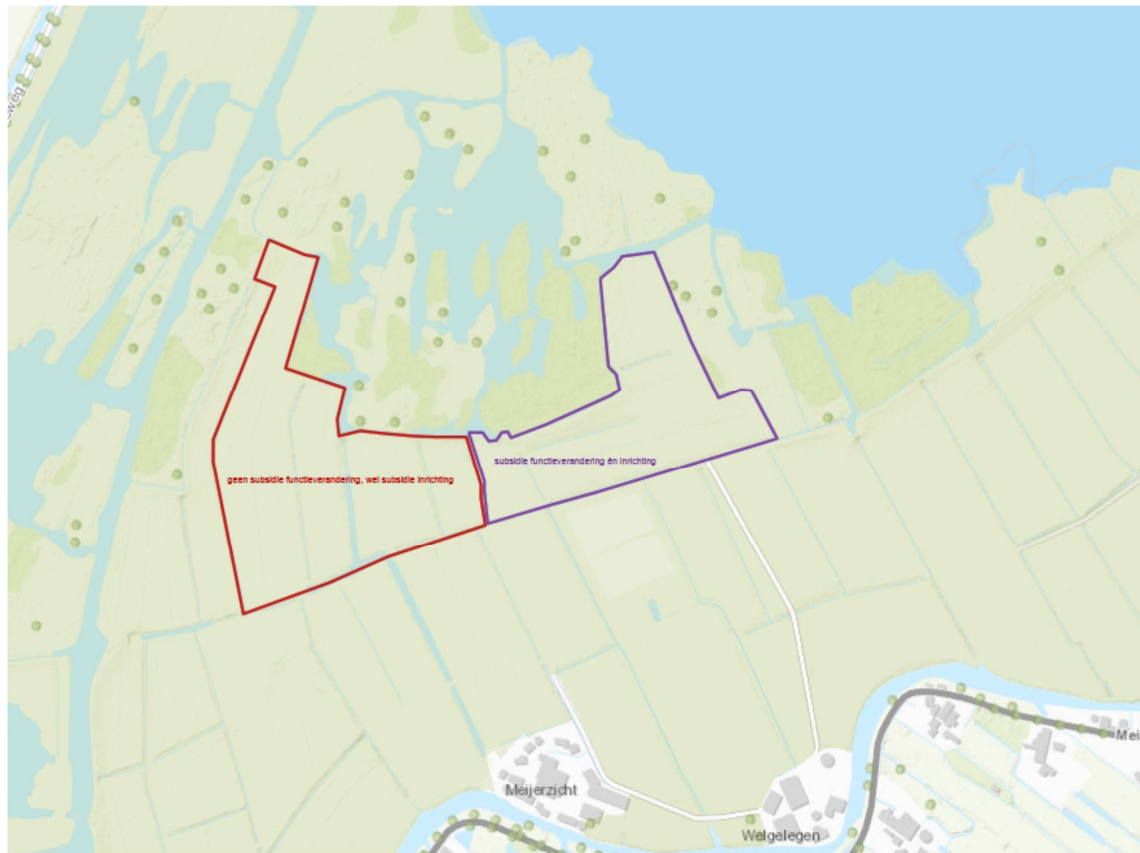


Fig. 6 Meijegraslanden; in het paars-blauw omlijnde gebied wordt functieverandering en inrichtingssubsidie opengesteld, in het rood omlijnde gebied is alleen inrichtingssubsidie opengesteld.

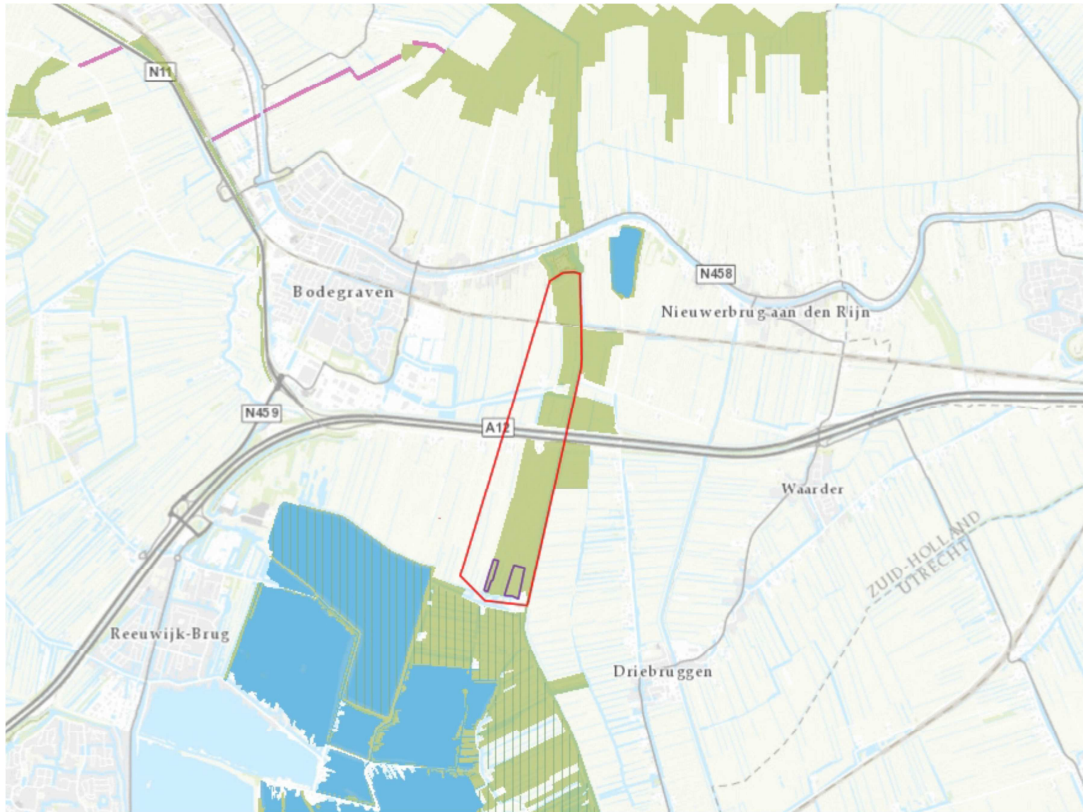


Fig. 7. Polder Abenessië; binnen de twee paars-blauw omlijnde gebieden wordt functieverandering én inrichtingssubsidie opengesteld, in het rood omlijnde gebied wordt alleen inrichtingssubsidie opengesteld.

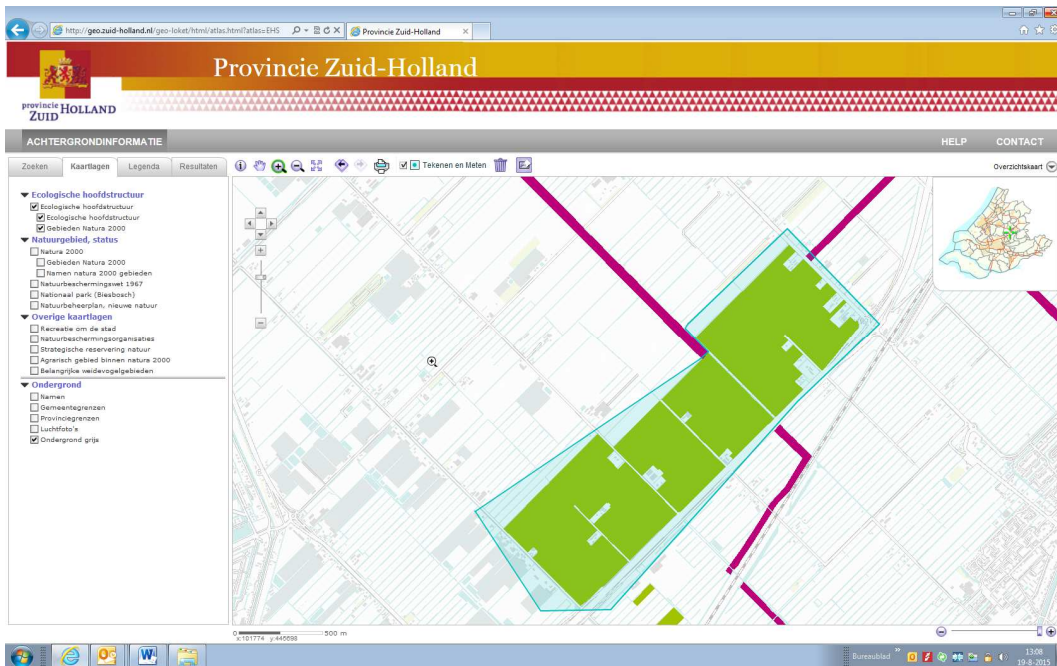


Fig. 8 Groene waterparel; voor het groene gebied binnen de blauwe omlijning wordt functieverandering en inrichtingssubsidie opengesteld.



Fig 9. Kersbergse en Achthovense Uiterwaarden; in de vier blauw aangeduide gebieden met omlijning wordt functieverandering en inrichtingssubsidie opengesteld.



Fig. 10. Goeree, tussen Westplaat en Meneerse Plaat langs de Gorsweg; op het rood omlijnde, met groen aangegeven terrein, ten noorden van de Gorsweg wordt functieverandering en inrichtingssubsidie opengesteld.



Fig. 11. Percelen aan de Groeneweg, Schiedam; op de blauw aangegeven percelen wordt functieverandering en inrichtingssubsidie opengesteld.