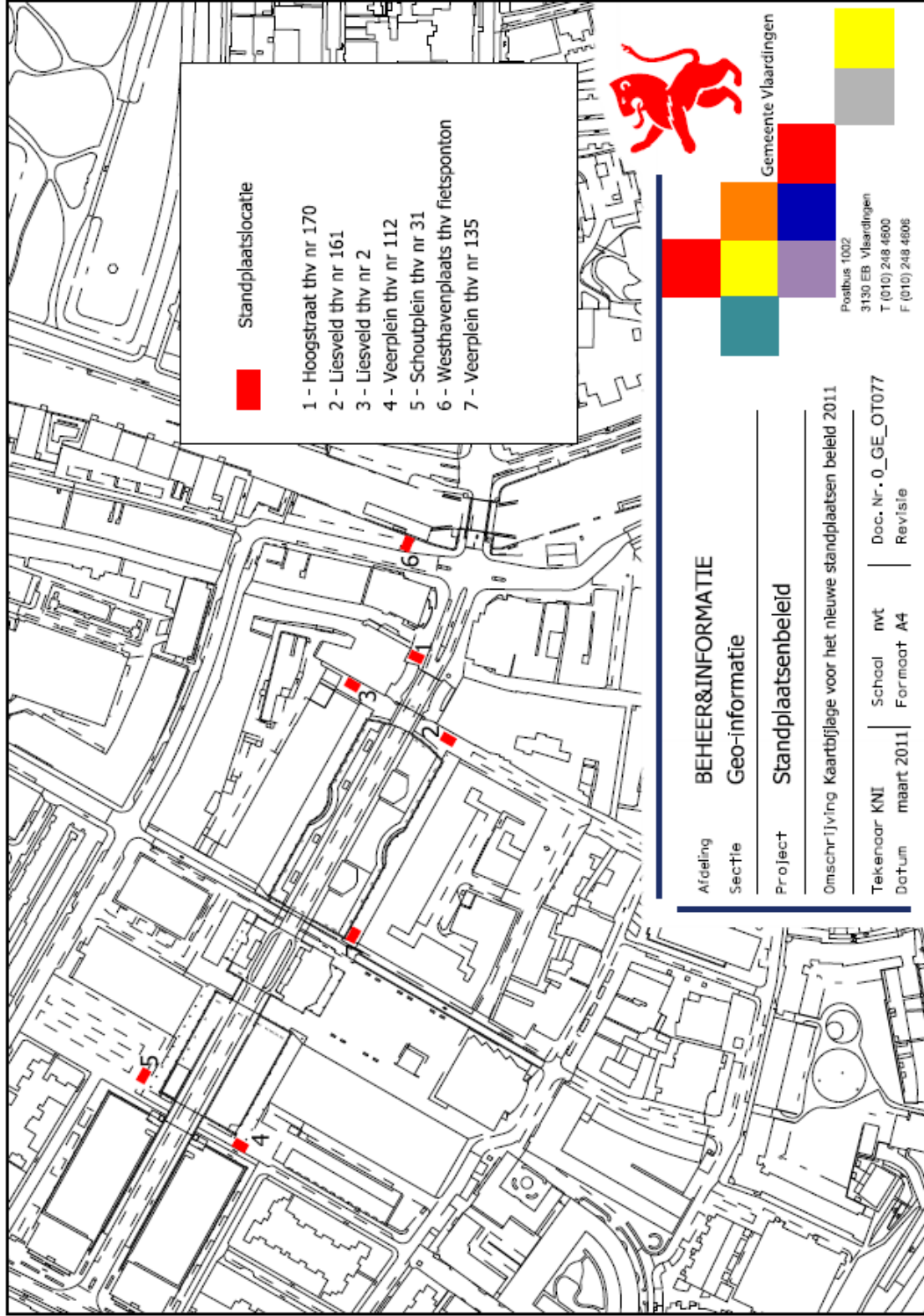


Bijlage 2: Lijst met standplaatslocaties per (winkel)gebied

Aantal	Jaar- en seizoenlocaties (Winkel)gebied	Locatie	Max. afmeting	Soort standplaats	Toelichting
1	Centrum	Hoogstraat thv nr. 170	7 m2	Jaar	
2	Centrum	Liesveld thv nr. 161	3 m2	Seizoen	Kleine en open kar
3	Centrum	Liesveld thv nr. 2	3 m2	Seizoen	Kleine en open kar
4	Centrum	Veerplein thv nr. 112	15 m2	Seizoen	
5	Centrum	Schoutplein thv nr. 31	15 m2	Jaar	Niet op marktdagen en tijdens evenementen.
6	Centrum	Westhavenplaats thv fietsponton	12,5 m2	Jaar	
7	Centrum	Veerplein thv nr. 135	3 m2	Seizoen	Kleine en open kar Niet tijdens evenementen.
8	De Loper	Parkeerplaats thv De Loper 2	7 m2	Jaar	
9	De Loper	Trottoir hoek Louise de Colligny/laan/ Charlotte de Bourbon/laan	15 m2	Seizoen	
10	De Loper	Plein De Loper	15 m2	Jaar	Niet op marktdagen en tijdens evenementen.
11	Holiërhoek	Parkeerterrein thv Reiger/laan	15 m2	Jaar	
12	Hogendorp/laan	Trottoir van Hogendorp/laan/ Sneeuwbalstr	15 m2	Jaar	
13	Hogendorp/laan	Trottoir van Hogendorp/laan/ Rotterdamseweg	15 m2	Jaar	
14	Westwijk	Trottoir dr. W. Beckmanningel thv nr. 61	15 m2	Jaar	
15	Westwijk	Trottoir dr. W. Beckmanningel thv nr. 10	7 m2	Jaar	
16	VOP Zuid	Trottoir thv Parallelweg 6	7 m2	Jaar	
17	Hoogstad	Trottoir thv Formido	8 m2	Jaar	
18	Deltagebied	Trottoir thv Gamma	15 m2	Jaar	Particulier terrein
19	Deltagebied	Parkeerterrein thv Praxis	15 m2	Jaar	Particulier terrein
20	Begraafplaats Holy	Trottoir thv dienstingang	7 m2	Alleen bloemen	
21	Broekpolder	Watersportweg thv fietsbrug	15 m2	Jaar	

	Kerstboomlocaties		
Aantal (exclusief de verkoop via bestaande bloemen- en plantenwinkels)	Winkelgebied	Locatie	Toelichting
1	Holiërhoek	Parkeerterrein thv Kraanvogellaan	
2	Westwijk	Parkeerterrein Floris de Vijfdelaan thv nr. 330	



Standplaatslocatie

- 1 - Hoogstraat thv nr 170
- 2 - Liesveld thv nr 161
- 3 - Liesveld thv nr 2
- 4 - Veerplein thv nr 112
- 5 - Schoutplein thv nr 31
- 6 - Westhavenplaats thv fietsponton
- 7 - Veerplein thv nr 135



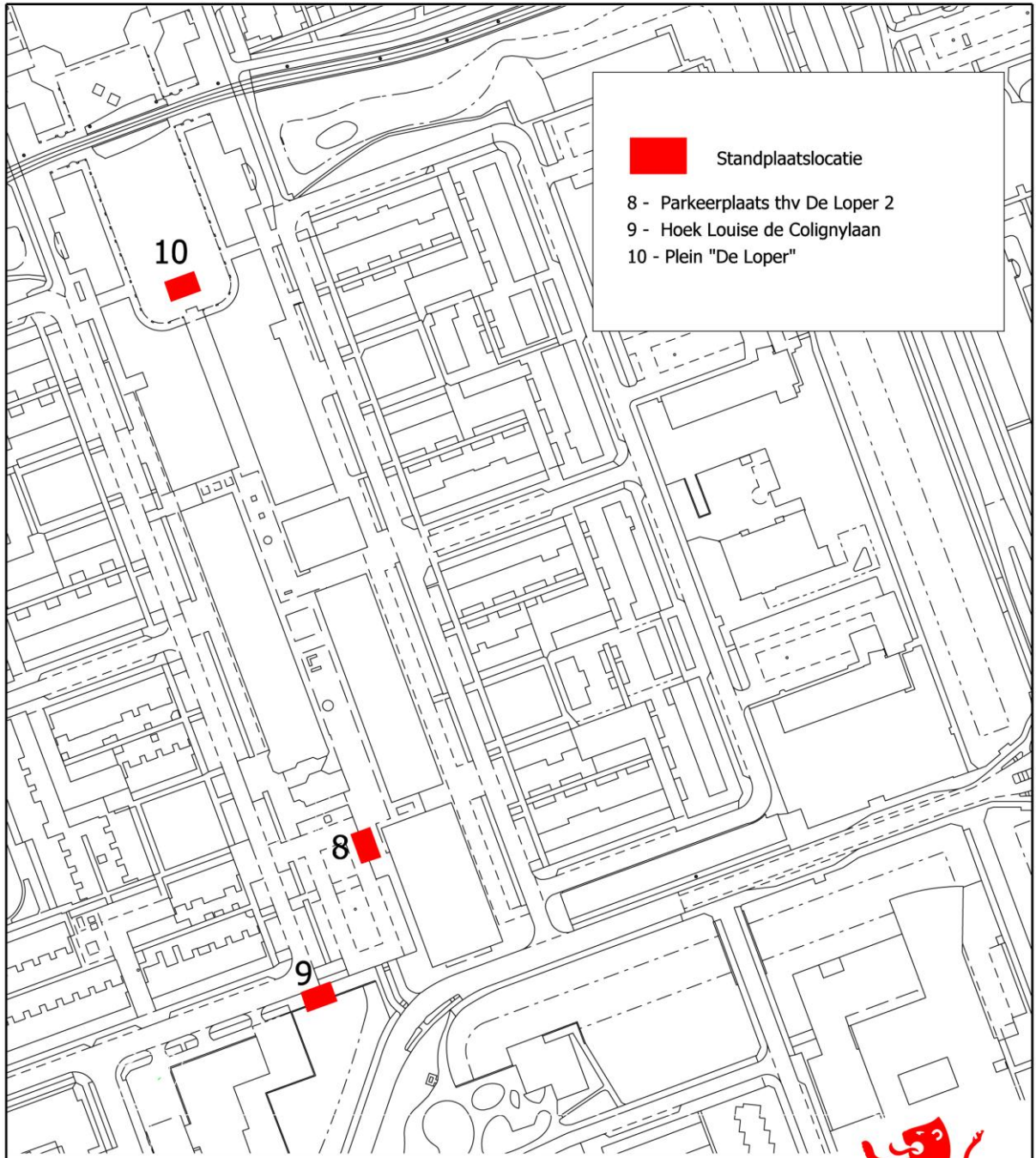
Gemeente Vlaardingen

Postbus 1002
 3130 EB Vlaardingen
 T (010) 248 4600
 F (010) 248 4606

Afdeling **BEHEER&INFORMATIE**
 Sectie **Geo-informatie**
 Project **Standplaatsenbeleid**

Omschr./Jvng **Kaartbijlage voor het nieuwe standplaatsen beleid 2011**

Tekenaar KNI	Schaal nvt	Doc. Nr. 0_GE_OT077
Datum maart 2011	Formaat A4	Revisie



 Standplaatslocatie

8 - Parkeerplaats thv De Loper 2
9 - Hoek Louise de Colignylaan
10 - Plein "De Loper"

Afdeling **BEHEER&INFORMATIE**
Sectie **GEO-INFORMATIE**

Project **Kaartbijlage standplaatsenbeleid**

Omschrijving **De Loper**

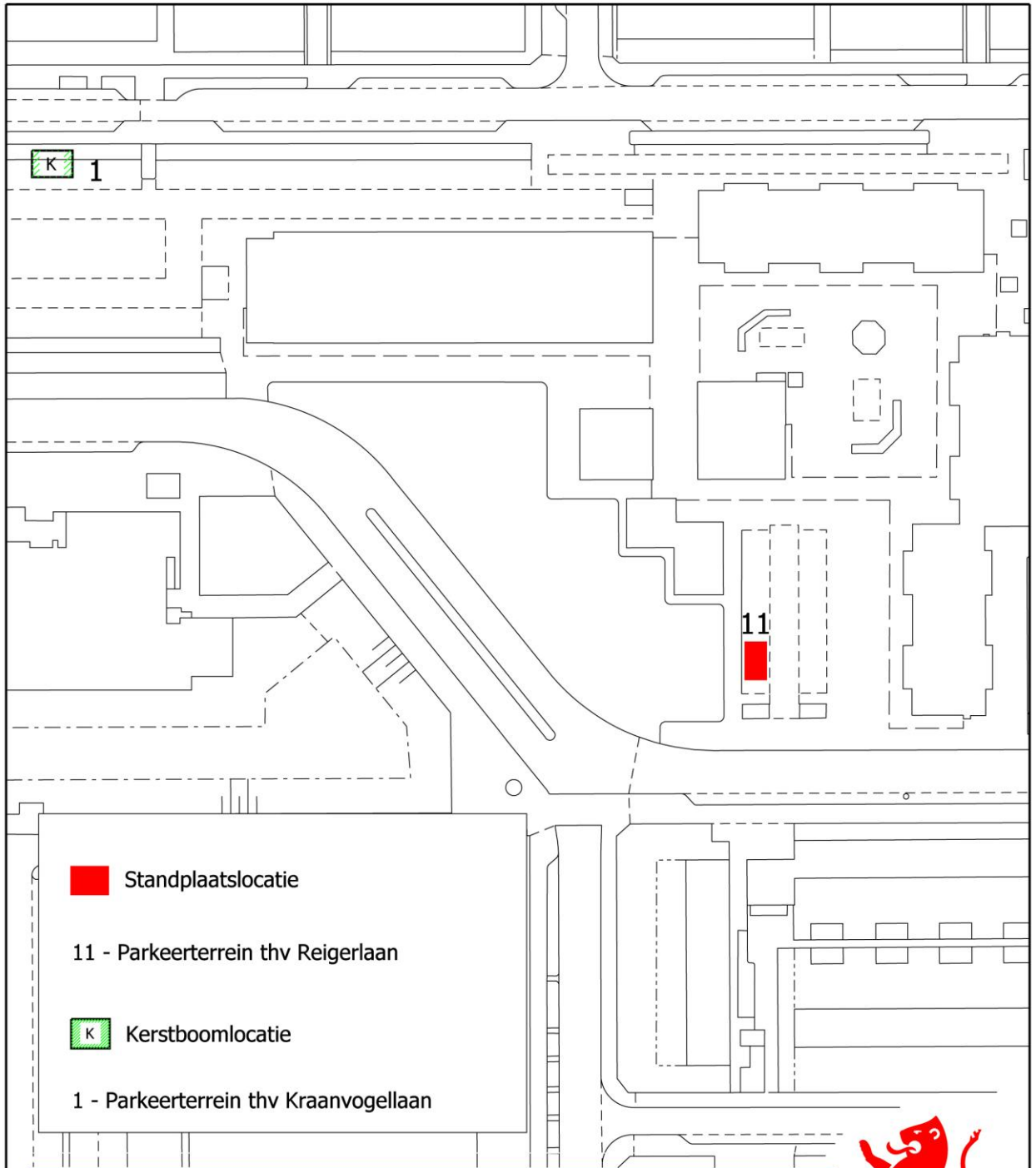
Tekenaar KNI	Schaal nvt	Doc. Nr.
Datum juni 2013	Formaat A4	Revisie



Gemeente Vlaardingen

Postbus 1002
3130 EB Vlaardingen
T (010) 248 4600
F (010) 248 4606





 Standplaatslocatie

11 - Parkeerterrein thv Reigerlaan

 Kerstboomlocatie

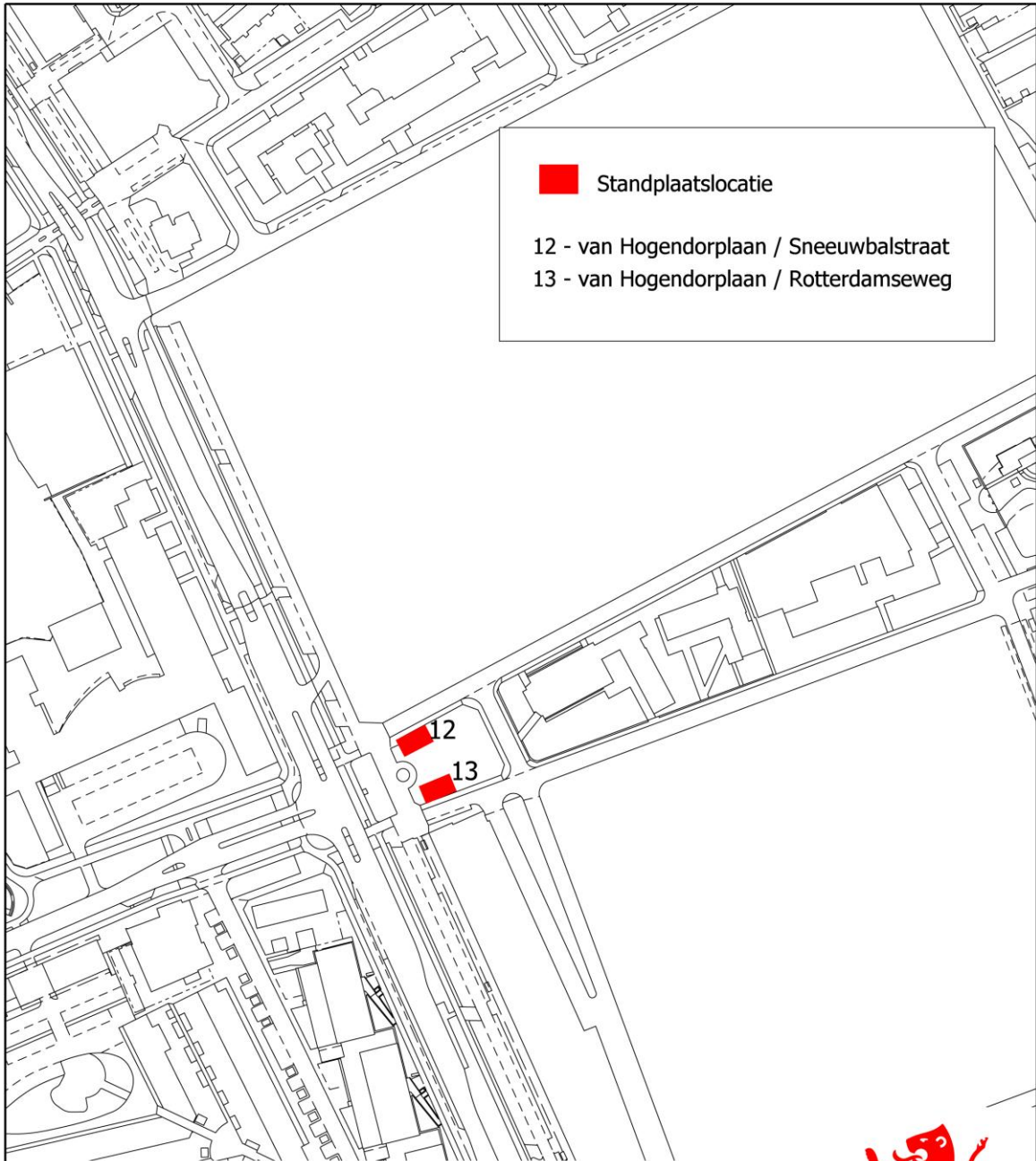
1 - Parkeerterrein thv Kraanvogellaan

Afdeling **BEHEER&INFORMATIE**
 Sectie **Geo-informatie**
 Project **Kaartbijlage standplaatsenbeleid**
 Omschrijving **Holiërhoek**

Tekenaar **KNI** | Schaal **nvt** | Doc. Nr. **0_GE_OT077**
 Datum **juni 2013** | Formaat **A4** | Revisie



Gemeente Vlaardingen
 Postbus 1002
 3130 EB Vlaardingen
 T (010) 248 4600
 F (010) 248 4606



Standplaatslocatie

12 - van Hogendorplan / Sneeuwbalstraat

13 - van Hogendorplan / Rotterdamseweg


12

13

Afdeling **BEHEER&INFORMATIE**
Sectie **GEO-INFORMATIE**
Project **Kaartbijlage standplaatsenbeleid**

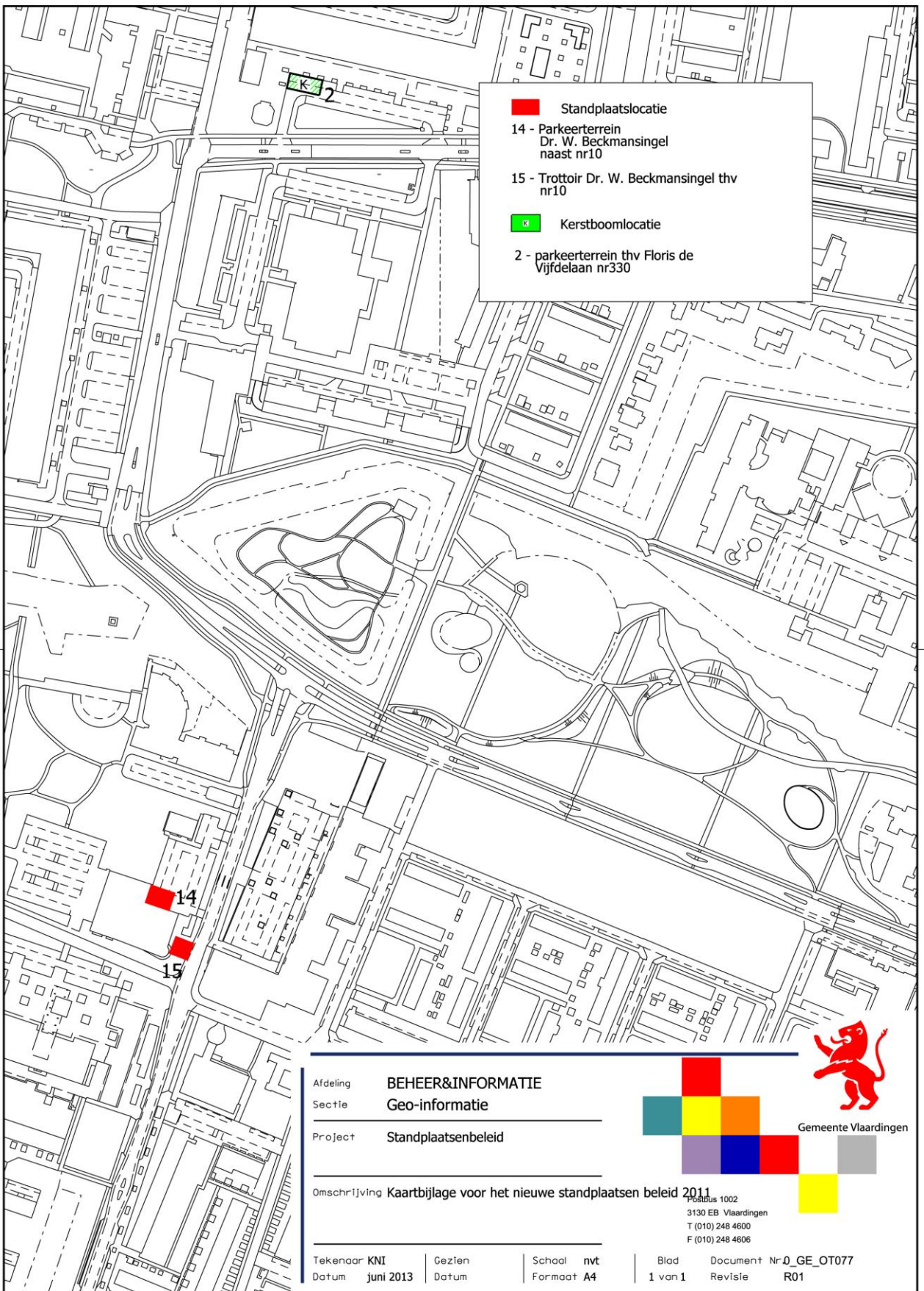
Omschrijving **van Hogendorplan**

Tekenaar **KNI** | Schaal **nvt** | Doc. Nr.
Datum **april 2013** | Formaat **A4** | Revisie



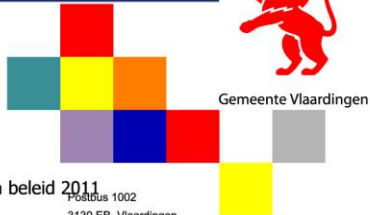
Gemeente Vlaardingen

Postbus 1002
3130 EB Vlaardingen
T (010) 248 4600
F (010) 248 4606



■ Standplaatslocatie
 14 - Parkeerterrein Dr. W. Beckmansingel naast nr10
 15 - Trottoir Dr. W. Beckmansingel thv nr10
■ Kerstboomlocatie
 2 - parkeerterrein thv Floris de Vijfdelaan nr330

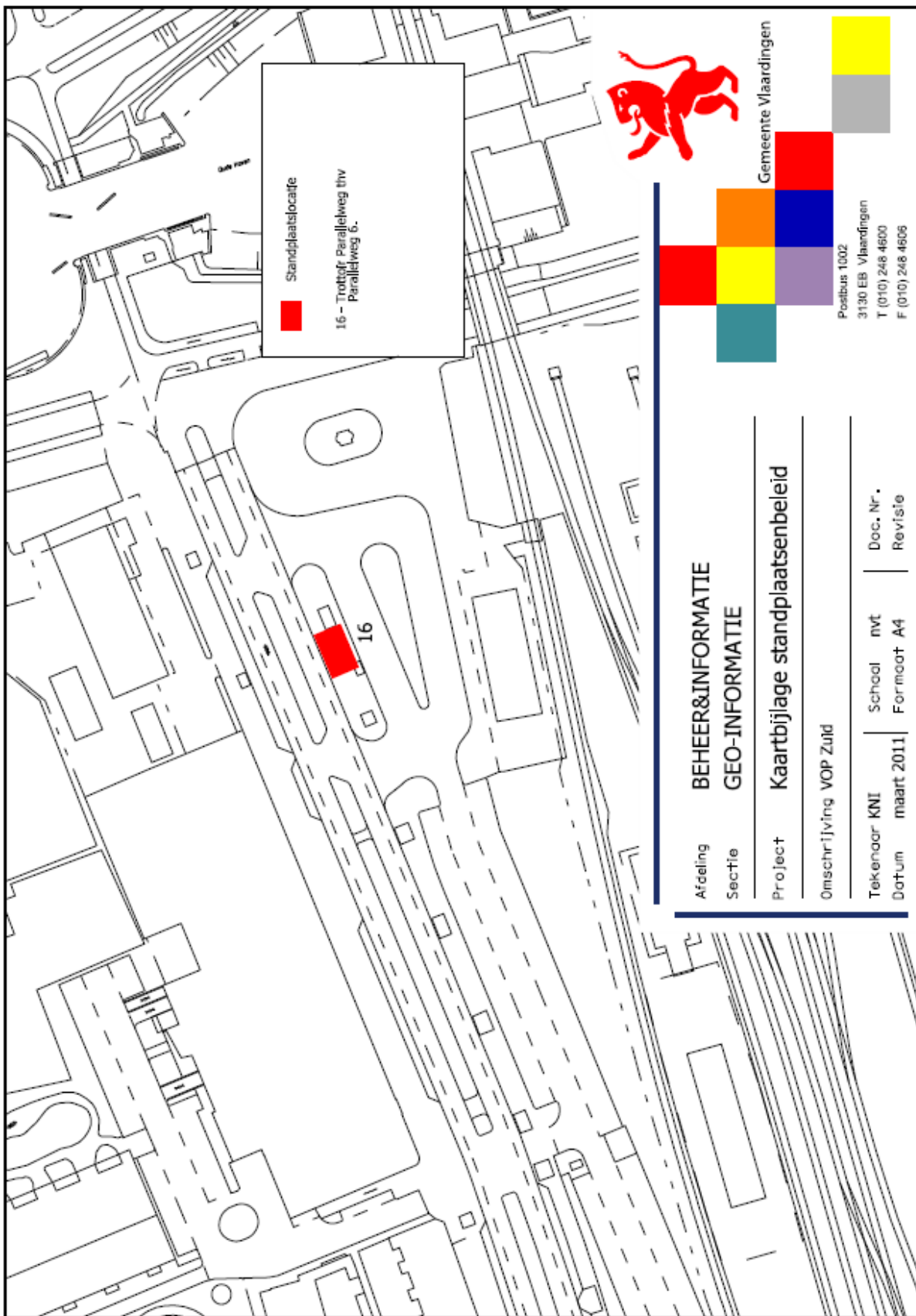
Afdeling **BEHEER&INFORMATIE**
 Sectie **Geo-informatie**
 Project **Standplaatsenbeleid**



Omschrijving **Kaartbijlage voor het nieuwe standplaatsen beleid 2011**

Postbus 1002
 3130 EB Vlaardingen
 T (010) 248 4600
 F (010) 248 4606

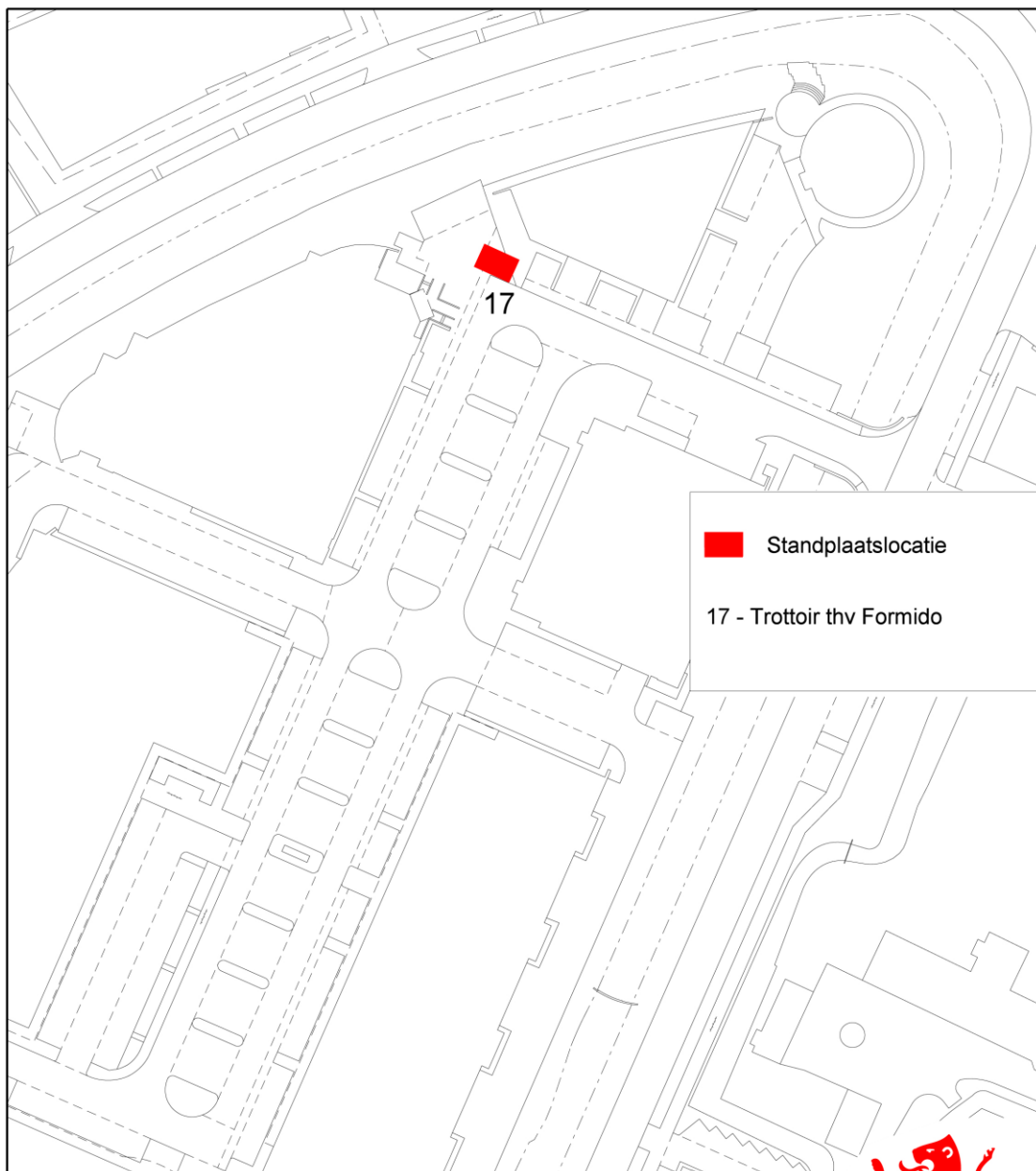
Tekenaar KNI	Gezien	Schaal nvt	Blad	Document Nr D_GE_OT077
Datum juni 2013	Datum	Formaat A4	1 van 1	Revisie R01



BEHEER&INFORMATIE
GEO-INFORMATIE

Afdeling			
Sectie			
Project	Kaartbijlage standplaatsenbeleid		
Omschrijving	VOP Zuid		
Tekenaar	KNI	School	nvt
Datum	maart 2011	Formaat	A4
		Doc. Nr.	
		Revisie	

Postbus 1002
3130 EB Vlaardingen
T (010) 246 4600
F (010) 246 4606

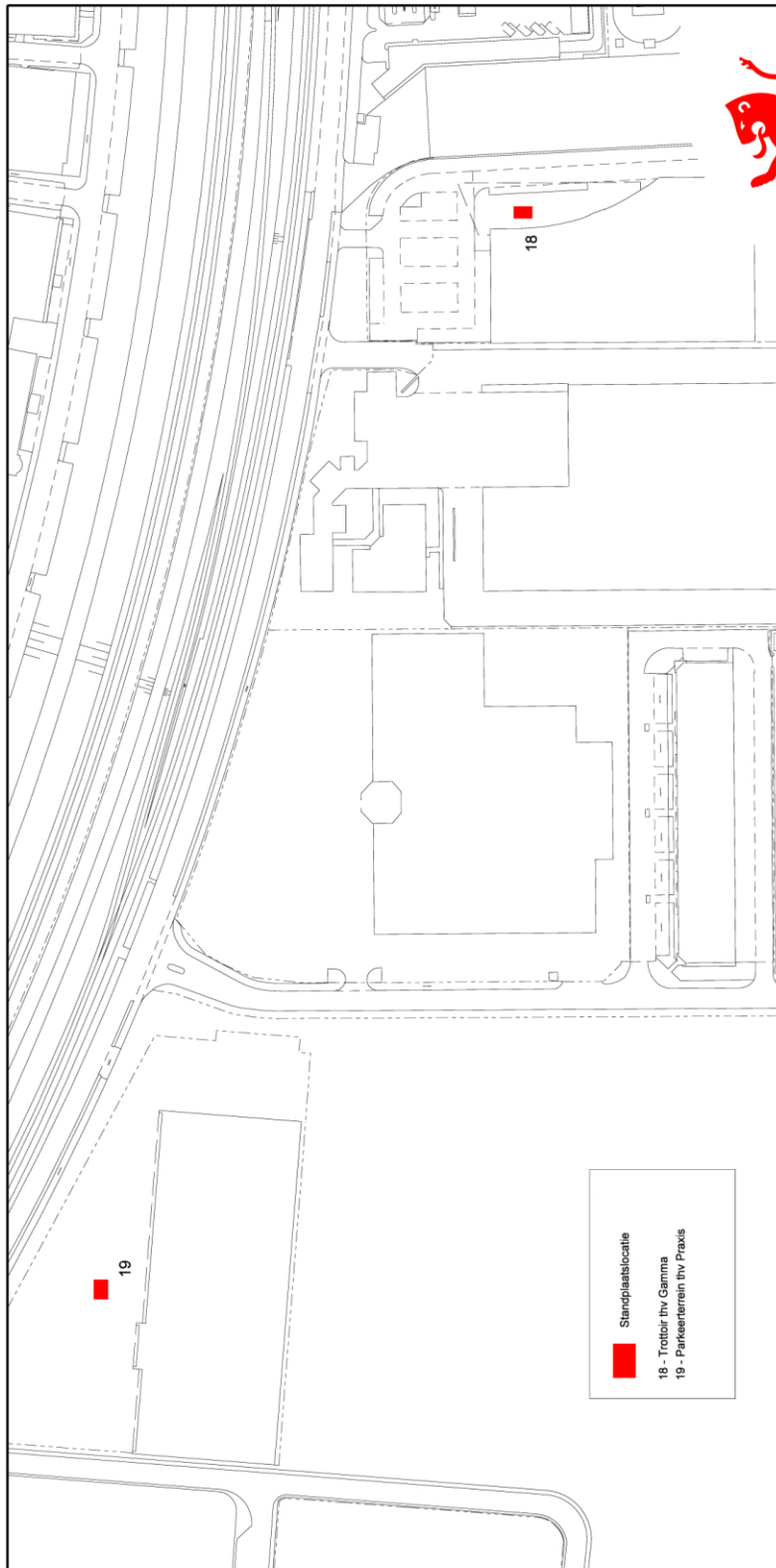


Afdeling **BEHEER&INFORMATIE**
Sectie **GEO-INFORMATIE**
Project **Kaartbijlage standplaatsenbeleid**
Omschrijving **Hoogstad**

Tekenaar **KNI** | Schaal **nvt** | Doc. Nr.
Datum **maart 2011** | Formaat **A4** | Revisie



Postbus 1002
3130 EB Vlaardingen
T (010) 248 4600
F (010) 248 4606



 Standplaatslocatie
 18 - Trottoir thv Gamma
 19 - Parkeerterrein thv Praxis

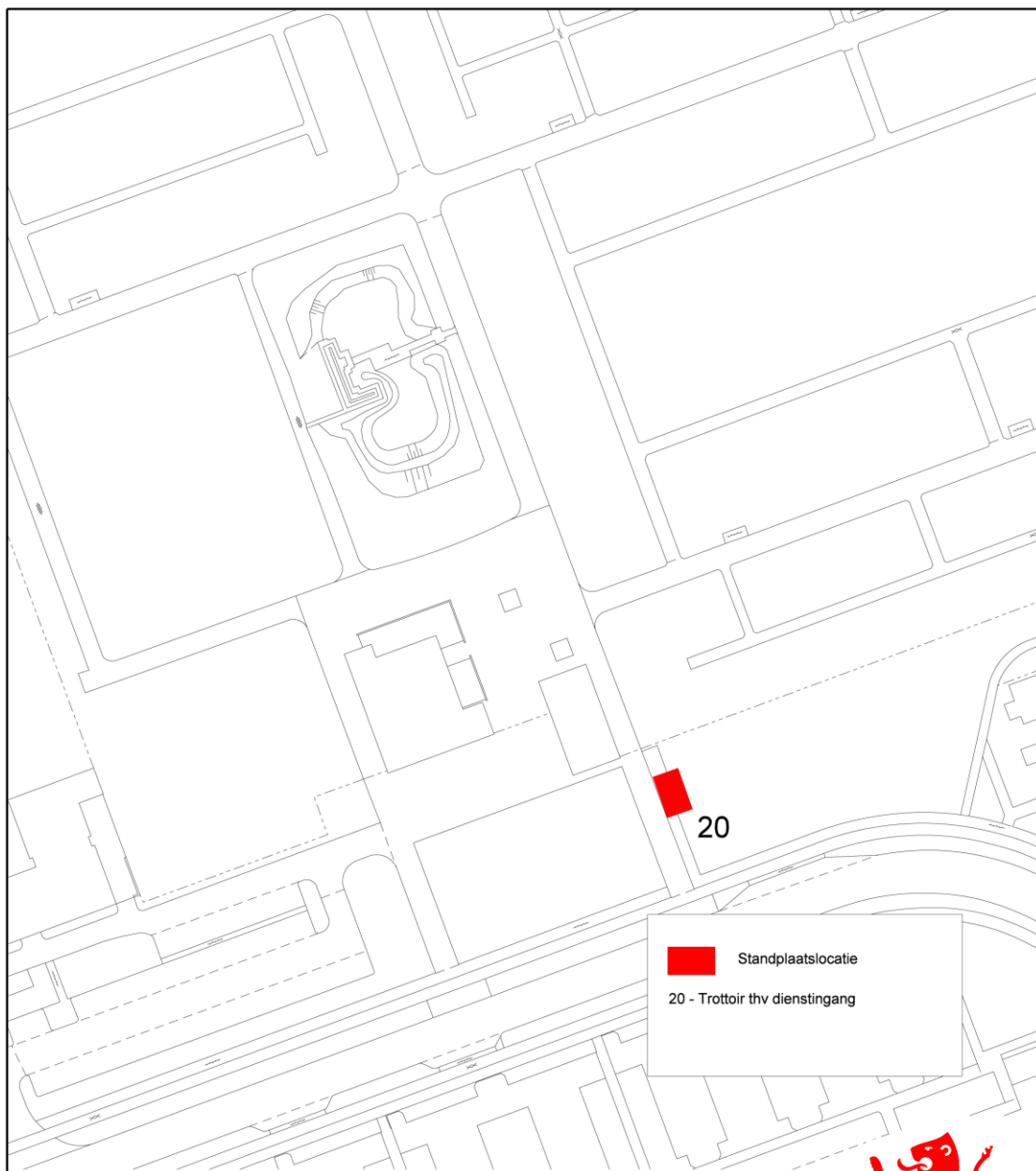
Afdeling	BEHEER&INFORMATIE		
Sectie	GEO-INFORMATIE		
Project	Kaartbijlage standplaatsenbeleid		
Omschrijving	Deltagebied		
Tekenaar	KNI	Schaal	nvt
Datum	maart 2011	Formaat	A4
		Doc. Nr.	
		Revisie	




Gemeente Vlaardingen




Postbus 1002
 3130 EB Vlaardingen
 T (010) 248 4600
 F (010) 248 4606



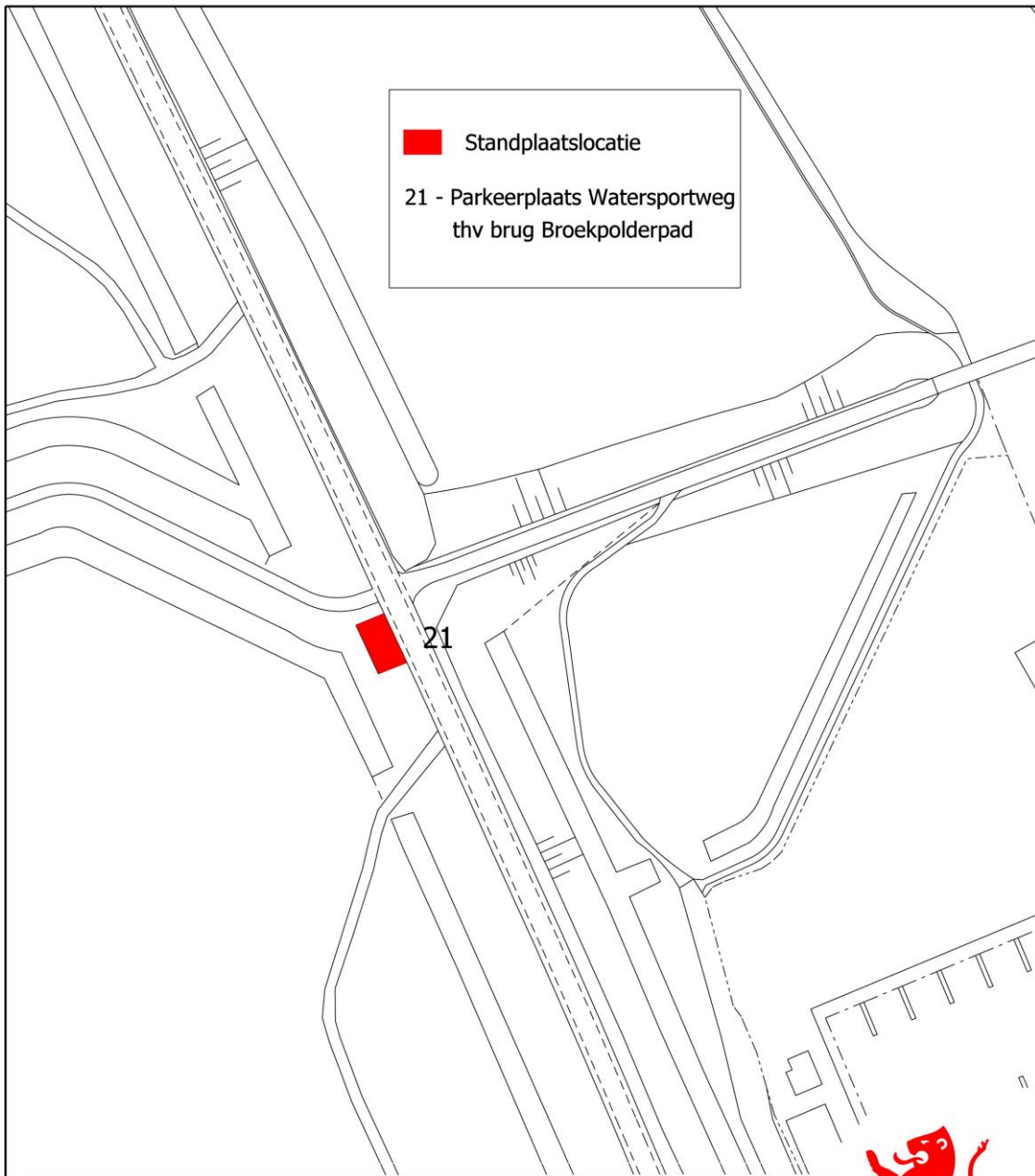
 Standplaatslocatie
20 - Trottoir thv dienstingang

Afdeling **BEHEER&INFORMATIE**
Sectie **GEO-INFORMATIE**
Project **Kaartbijlage standplaatsenbeleid**
Omschrijving **Begraafplaats Holy**

Tekenaar **KNI** | Schaal **nvt** | Doc. Nr.
Datum **maart 2011** | Formaat **A4** | Revisie



Gemeente Vlaardingen
Postbus 1002
3130 EB Vlaardingen
T (010) 248 4600
F (010) 248 4606



Afdeling **BEHEER&INFORMATIE**
Sectie **GEO-INFORMATIE**
Project **Kaartbijlage standplaatsenbeleid**
Omschrijving **Broekpolder**

Tekenaar **KNI** | Schaal **nvt** | Doc. Nr.
Datum **april 2013** | Formaat **A4** | Revisie

