




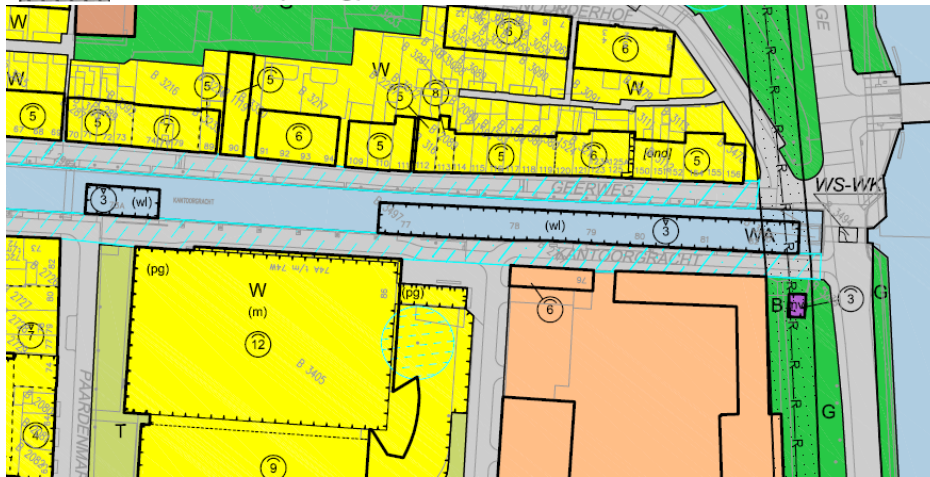
Fragmenten vastgestelde Bestemmingsplankaart Binnenstad 2012

In onderstaande uitsnedes is weergegeven waar woonschepen zijn toegestaan.

Maatvoeringen

-  maximale bouwhoogte (m)
-  maximale goothoogte (m)

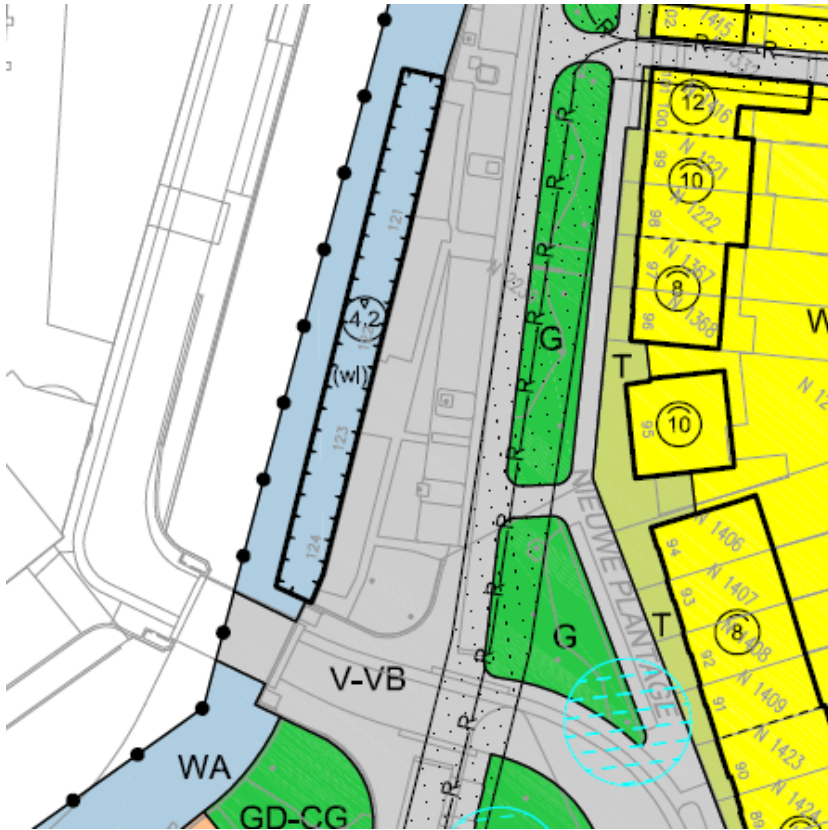
 woonschepenligplaats



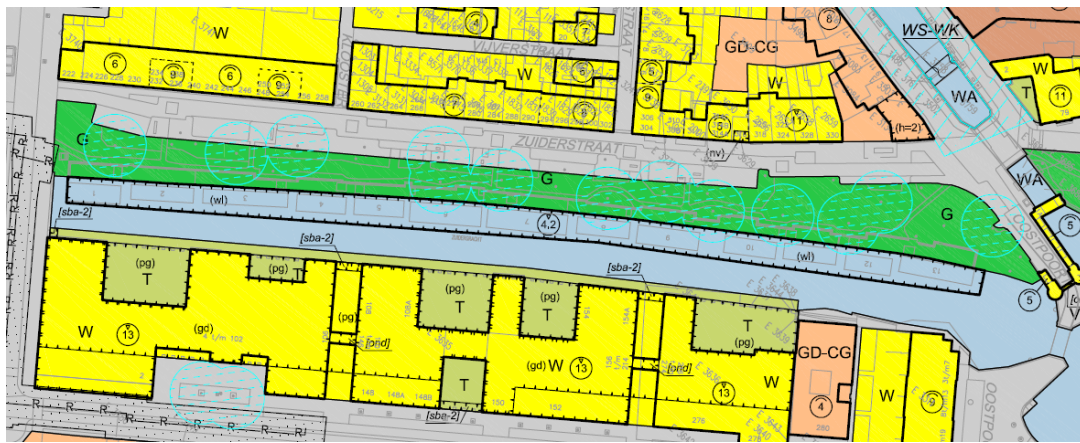
KANTOORGRACHT



KALVERBOS



WATERTORENGRACHT TPV NIEUWE PLANTAGE



ZUIDERGRACHT