







Provinciaal basisnet

-  Vervoer gevaarlijke stoffen
-  Veiligheidszone 1 provinciale wegen
-  Veiligheidszone 2 invloedsg gebied provinciale wegen
-  Veiligheidszone 3 transport





Waterberging

-  Bergingsgebied
-  Noodbergingsgebied
-  Zoekgebied noodberging

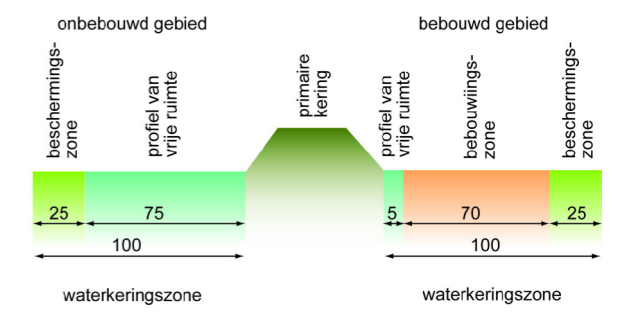
Milieubeschermingsgebieden

-  Gebied met verbod op fysieke bodemaantasting
-  Waterwingebied
-  Grondwaterbeschermingsgebied
-  Stiltegebied

Overig

-  Waterkeringszone (bestaande uit een bebouwingszone, een beschermingszone en een profiel van vrije ruimte)
-  Gesloten stortplaats
-  Voor verzuring gevoelig, zeer kwetsbaar gebied
-  Bufferzone rond voor verzuring gevoelig, zeer kwetsbaar gebied

Profiel waterkeringszone



Kaart 3, Veiligheid en Milieu



Omgevingsverordening provincie Groningen 2016
Vastgesteld door Provinciale Staten op 1 juni 2016

