

LEGENDA

	te vervangen trank 150-150		overstroom 150 te vervangen nieuw 200-200
	te vervangen trank 200-200		trank te vervangen 150 te vervangen nieuw 200-200
	te vervangen trank 200-200 op te nemen		bestaande verbruikte
	te vervangen trank 200-200 op te nemen		bestaande verbruikte
	te vervangen trank 200-200 op te nemen		MLANDWEG OVERNIEUW BEWAAK
	te vervangen trank 200-200 op te nemen		MLANDWEG OVERNIEUW BEWAAK
	te vervangen trank 200-200 op te nemen		MLANDWEG OVERNIEUW BEWAAK
	te vervangen trank 200-200 op te nemen		MLANDWEG OVERNIEUW BEWAAK
	te vervangen trank 200-200 op te nemen		MLANDWEG OVERNIEUW BEWAAK
	te vervangen trank 200-200 op te nemen		MLANDWEG OVERNIEUW BEWAAK

Maten in meters, tenzij anders vermeld
 Diameters in millimeters, tenzij anders vermeld
 Hoogtematen in meters t.o.v. N.A.D., tenzij anders vermeld
 Lijning Inschakelen: knippen en verbinden bij indicatie ingetekend

bam
 water

Engel & Buis Constructie BV 1811 BV IJsselstein
 Station 111 3520 AH Nl

Project: VERVANGEN DRINKWATERTRANSPORTLEIDING

Onderwerp: ONDERGRONDSE LEIDINGEN (MILANDWEG)

Opdrachtgever	Datums	Opdrachtgever	Bestelnummer
DAISE	21-08-2017	DAISE	23-08-2017
Schake 1.000	21-08-2017	DAISE	23-08-2017
Opdracht 100	21-08-2017	DAISE	23-08-2017
Definitief	21-08-2017	DAISE	23-08-2017

Titel: OVERZICHTSTEKENING

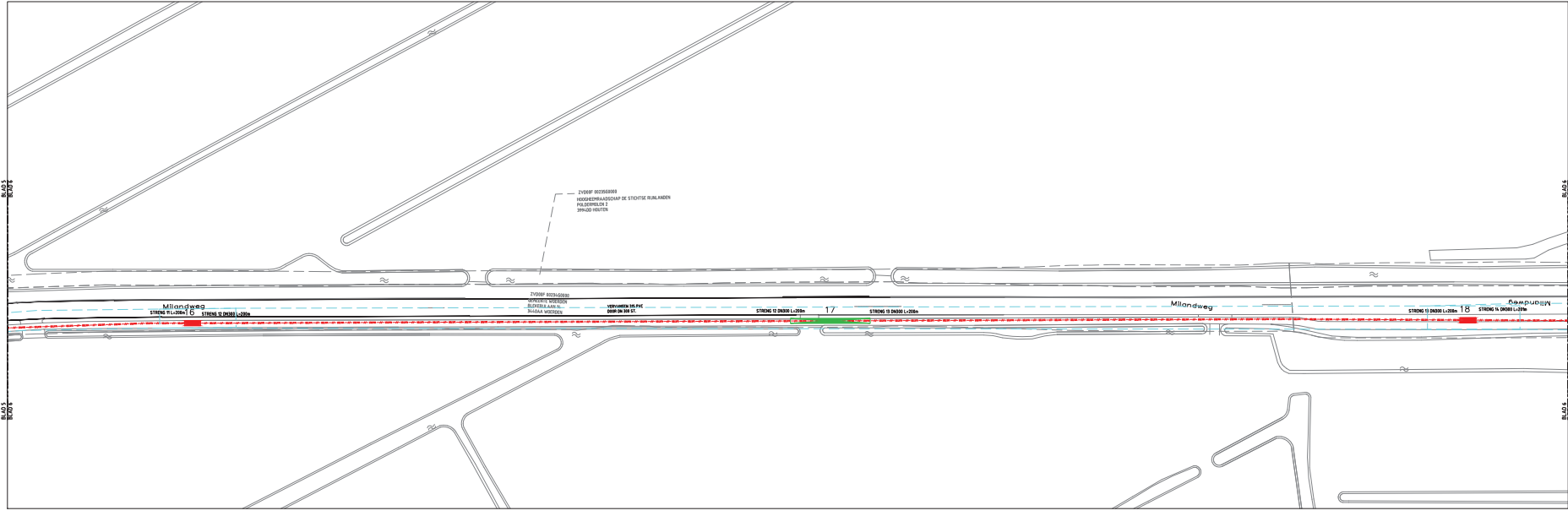
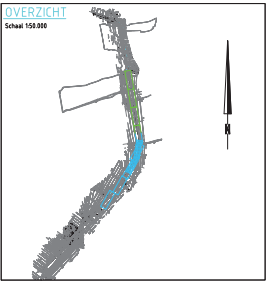
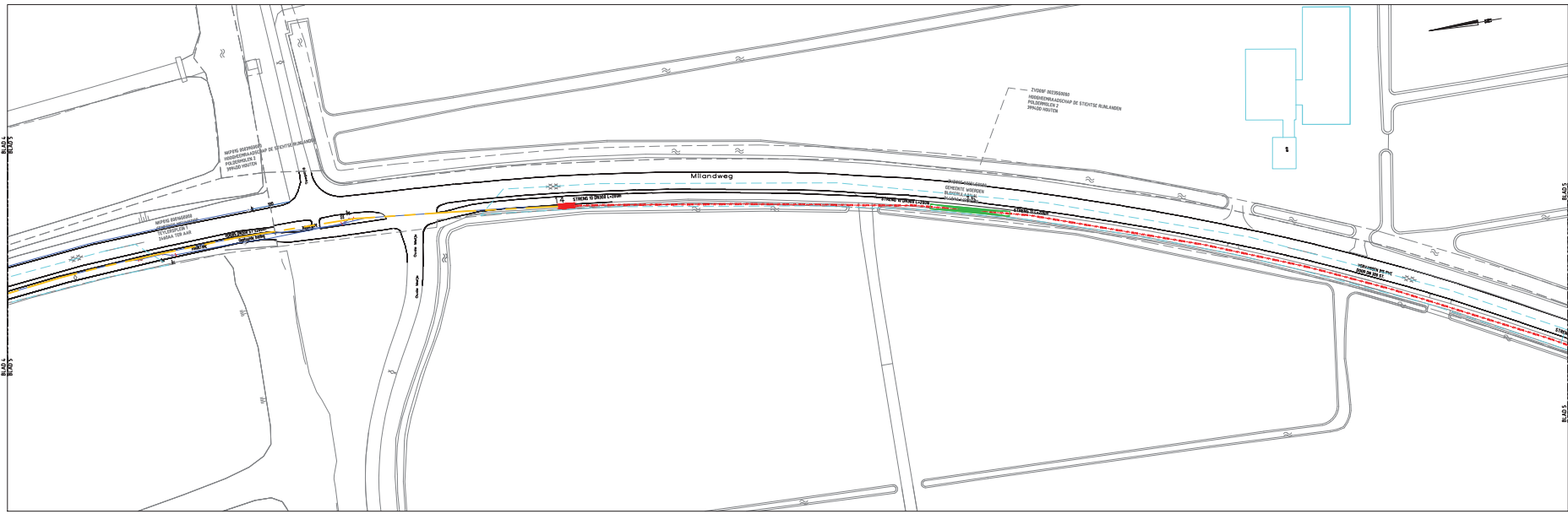
Wsk. nr. 1: 3103322-02

Bladzijde: 2

Totaal: 4

Definitief: 4

3103322-02-00.dwg



LEGENDA

	In verhoogde trand 140m BT		Verhoogd 14x andere nover 2000 of
	In verhoogde trand		Tran-cracht 14x andere nover 2000 of
	In verhoogde trand of in verhoogde trand met andere nover		Bereikde verhoogde
	In andere gedeelte van de weg		RIJLEN EN PLOEGDELEN IN PLOEGHOUTEN
	Water		RIJLEN EN PLOEGDELEN IN PLOEGHOUTEN



Maten in meters, tenzij anders vermeld.
 Chassiers in millimeters, tenzij anders vermeld.
 Hoogtematen in meters t.o.v. N.A.P., tenzij anders vermeld.
 Lijning tekeningen tenzij en tekening bij indicatie engineeringland.

bam
 water

Engel & Rier **Contractor N° 1011 BV**
 Milandweg 11, 2008 MS, NL

Project: VERVANGEN DRINKWATERTRANSPORTLEIDING

Overzicht: ONDERGRONDSE LEIDINGEN (MILANDWEG)

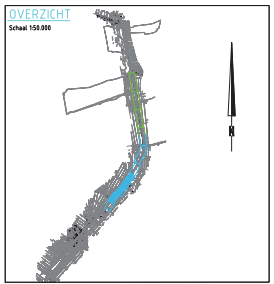
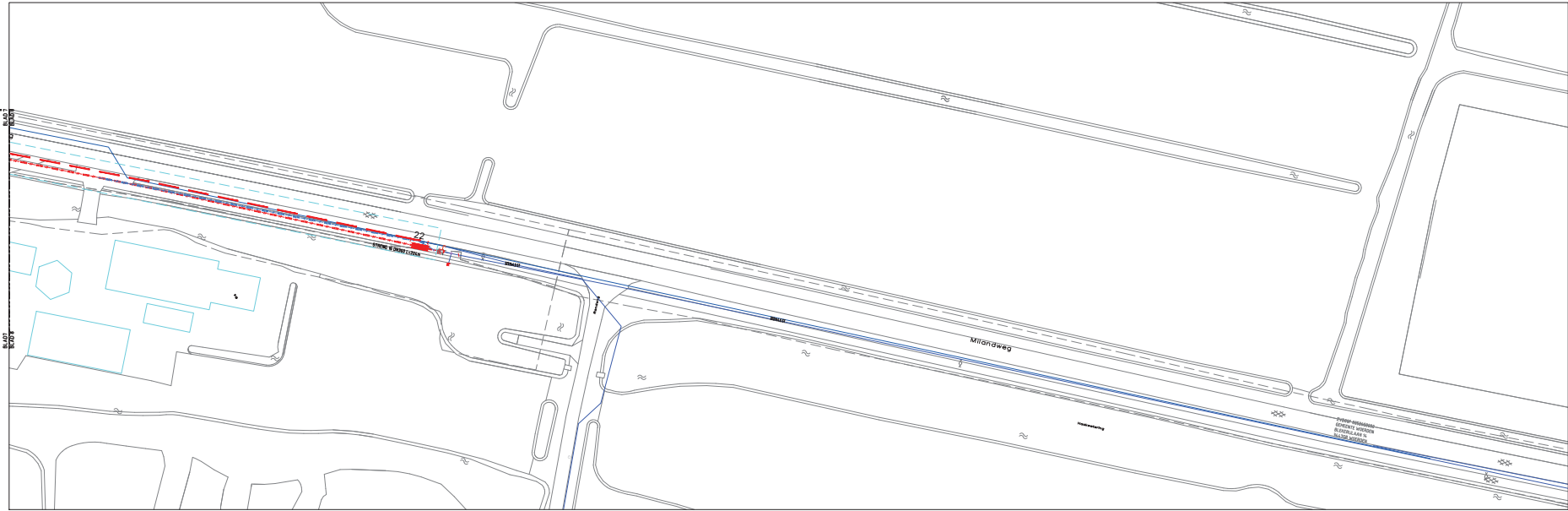
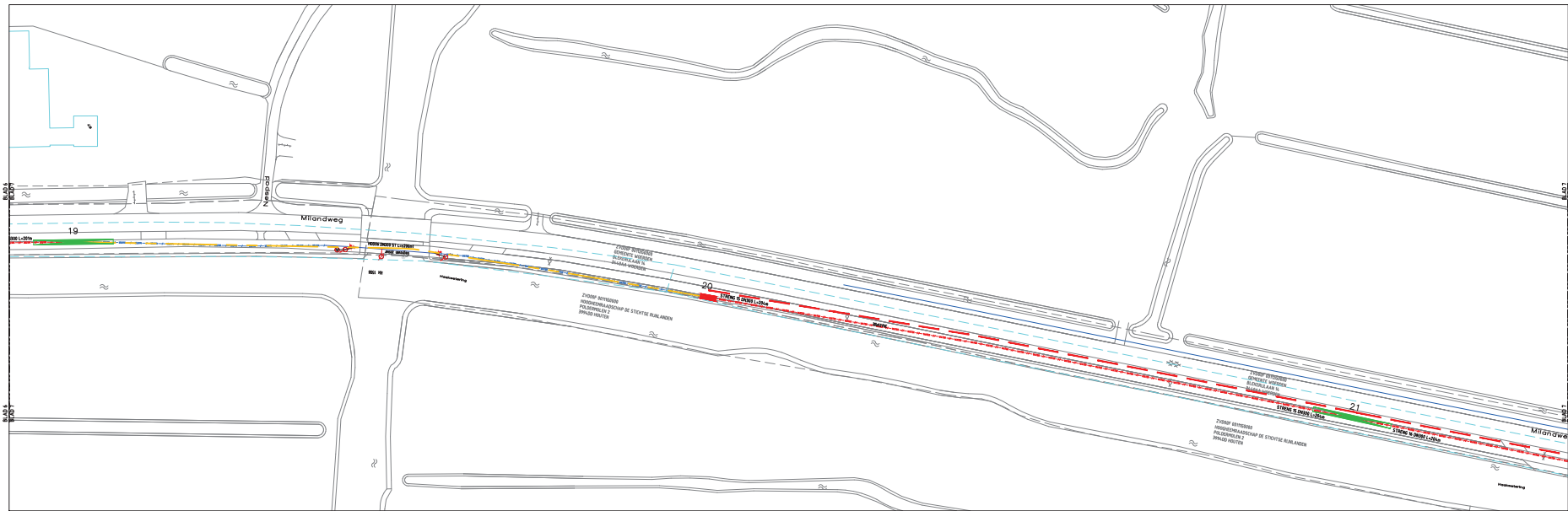
Overzichtswaarde: DASE

Schaal	Datum	Overzichtswaarde	Bestandsnummer
Schaal 1:500	21-08-2017		
Schaal 1:200	21-08-2017		
Schaal 1:100	21-08-2017		

Titel: OVERZICHTSTEKENING

Blk. n°: 1
Blk. n°: 2
Blk. n°: 3
Blk. n°: 4

DEFINITIEF



LEGENDA

	te vervangen trank 1000 l/s		interloop 13 x 4 ondergrondse duwe 2020 m
	te vervangen trank 1500 l/s		trank 13 x 4 ondergrondse duwe 2020 m
	te vervangen trank 1000 l/s		bedrijfs verbruik
	te vervangen trank 1500 l/s		RIJEN AAN DE STRAATWEG
	te maken gestuurd bergring		RIJEN AAN DE STRAATWEG
	water		RIJEN AAN DE STRAATWEG



Maten in meters, tenzij anders vermeld.
 Diameters in millimeters, tenzij anders vermeld.
 Hoogtematen in meters t.o.v. N.A.D., tenzij anders vermeld.
 Lijning tekeningen kloppen en tekeningen bij indicatie op te maken.

bam
 water

Engel & Rier **Contracting BV** 1811 BV **Contracting** 1811 BV **Contracting** 1811 BV

Project: **VERVANGEN DRINKWATERTRANSPORTLEIDING**

Overzicht: **ONDERGRONDSE LEIDINGEN (MILANDWEG)**

Overzichtstafel: **DAISE**

Schake	1:500	Datum	21-08-2017	Ontwerper	23-08-2017	Bestandnummer
Schake	1:500	Datum	21-08-2017	Ontwerper	23-08-2017	Bestandnummer
Schake	1:500	Datum	21-08-2017	Ontwerper	23-08-2017	Bestandnummer

Titel: **OVERZICHTSTEKENING** **Blk. nr. 1** **Blk. 1** **Blk. 1**

Tekeningnummer: **3103322-02** **Blk. 1** **Blk. 1**

Bestandnummer: **3103322-02-00.dwg** **Blk. 1** **Blk. 1**

DEFINITIEF