

Bijlage 4 Kaartbijlagen

Bijlage 4 Kaartbijlagen

Legenda

- nieuwe natuur (85.381 m²)
- water (33.884 m²)
- bestaande natuur (27.877 m²)
- recreatie (14.693 m²)
- wonen (8.936 m²)
- verkeer (3.446 m²)
- agrarisch (1.057 m²)





DO	17-4-2017	Definitief	HKG
NR	DATUM	WIJZIGING	GET.

OPDRACHTGEVER Landgoed De Panberg VOF	GIS SPECIALIST E.Zwier	SCHAAL 1:2,000
PROJECTLEIDER H. van der Kooij	FORMAAT A3	
PROJECTOMSCHRIJVING Landgoed de Panberg	DATUM 17-4-2017	BLAD IN BLADEN 1 van 1
KAARTTITEL Bestemmingen vastgesteld 26 januari 2017	STATUS Definitief	WIJZ.NR D0
KAARTNUMMER 401749_oppBP	www.anteagroup.nl	



Legenda

Oppervlak landgoed


-  landgoed (160.581 m² = 16,1 ha)
-  recreatie (14.693 m² = 1,5 ha)

landgoed
160581 m²

recreatie
9080 m²

recreatie
5613 m²

DO	15/08/2016	Definitief	HKG
NR	DATUM	WIJZIGING	GET.

OPDRACHTGEVER Landgoed De Panberg VOF	GIS SPECIALIST E.Zwier	SCHAAL 1:2,000
PROJECTOMSCHRIJVING Hydrologisch onderzoek en aanpassing BP Landgoed de Panberg	PROJECTLEIDER H. van der Kooij	FORMAAT A3
KAARTTITEL Bestemming Landgoed - Landgoed de Panberg	DATUM 15/08/2016	BLAD IN BLADEN 1 van 1
KAARTNUMMER 401749_oppLandgoed	STATUS Definitief	WIJZ.NR D0
	www.anteagroup.nl	

Legenda

Eigenaar

- Eigenaar A: 50.000 m²
- Eigenaar B: 50.002 m²
- Eigenaar C: 50.000 m²
- Boer: 23.586 m²



D1	Definitief	HKG
NR	DATUM	WIJZIGING
		GET.

OPDRACHTGEVER	GIS SPECIALIST	SCHAAL
Landgoed De Panberg VOF	E.Zwier	1:2,000
PROJECTOMSCHRIJVING	PROJECTLEIDER	FORMAAT
Landgoed de Panberg	H. van der Kooij	A3
KAARTTITEL	DATUM	BLAD IN BLADEN
Plan perceelsindeling	19-5-2017	1 van 1
KAARTNUMMER	STATUS	WIJZ.NR
401749_oppKadaster	Definitief	D1
	www.anteagroup.nl	



Legenda

Doel (m²)

- recreatie (14.693 m²)
- weiland/grasland (1.057 m²)
- houtwal/loofbos (58.122 m²)
- bloemrijk grasland (19.297 m²)
- droge heide (11.489 m²)
- natte graslanden (17.400 m²)
- plas: amfibische zone (6.692 m²)
- plas bij gemiddelde waterstand (34.151 m²)
- tuinen (5.786 m²)
- bebouwing (3.150 m²)
- verkeer (3.446 m²)



DO	Definitief	HKG
NR	DATUM	WIJZIGING
		GET.

OPDRACHTGEVER Landgoed De Panberg VOF	GIS SPECIALIST E.Zwier	SCHAAL 1:2,000
PROJECTOMSCHRIJVING Landgoed de Panberg	PROJECTLEIDER H. van der Kooij	FORMAAT A3
KAARTTITEL Plan inrichting natuurdoeltypen	DATUM 17-4-2017	BLAD IN BLADEN 1 van 1
KAARTNUMMER 401749_oppNatuur	STATUS Definitief	WIJZ.NR D0
	www.anteagroup.nl	