






**Watersysteem**

**Legenda**

-  Gemaal
-  Stuw
-  Hoofdwateren
-  Boezemwateren
-  Grens Peilgebied
-  Bemalingsgebied
-  Kadastrale percelen

Een watersysteem is een gebied waarvan het overtollige water op één punt wordt afgevoerd.

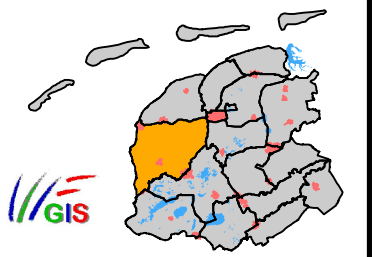
Dit kan plaatsvinden door een gemaal, stuw of vrij afstromend zoals bij een beek.



Bron: Wetterskip Fryslân

**Watergebiedsplan Greidhoeke**

Datum: Oktober 2012

Schaal: 1:100.000



-  Grens Watergebiedsplan
-  Watergebiedsplan Greidhoeke

© Alle rechten voorbehouden aan Wetterskip Fryslân.  
 © De auteursrechten en databankenrechten van de ondergrond zijn voorbehouden aan de Topografische Dienst Kadaster, Emmen, 2006.

