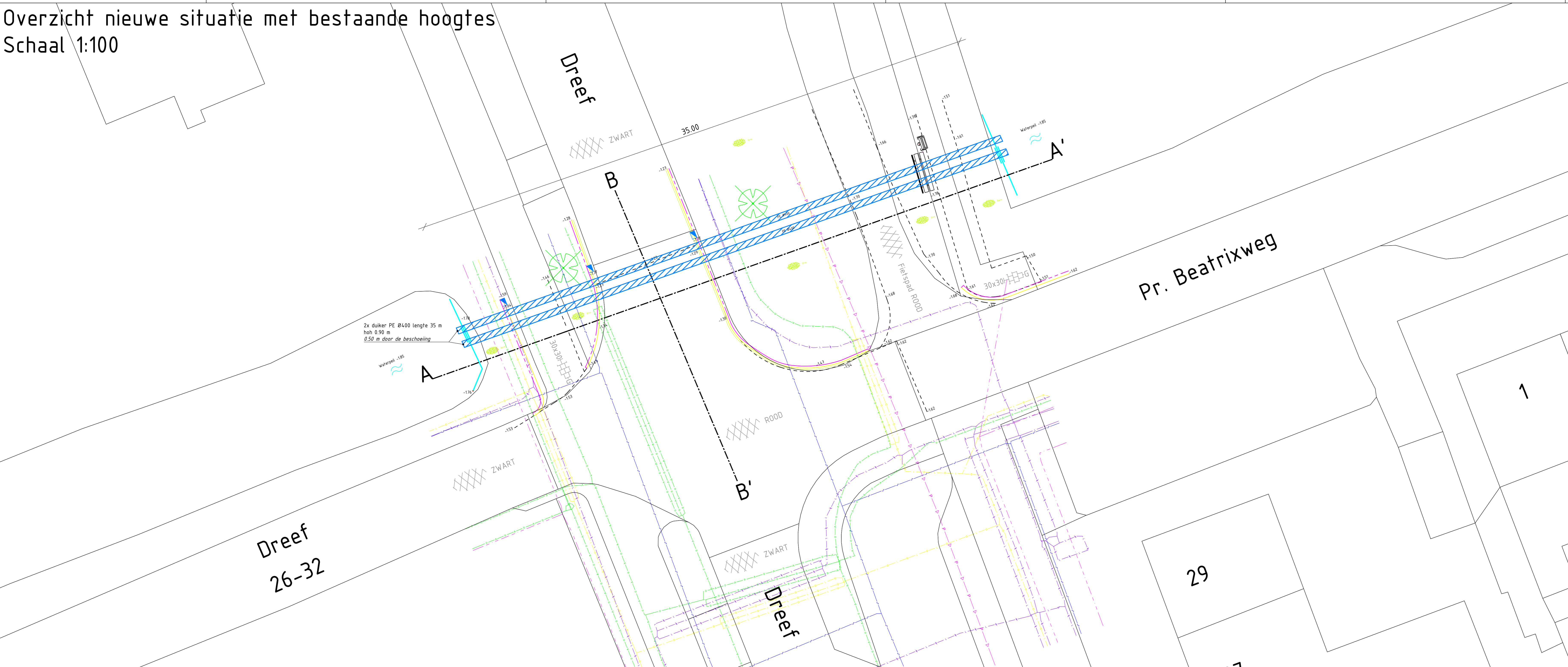


Overzicht nieuwe situatie met bestaande hoogtes  
Schaal 1:100



Geometrie	Omschrijving	Status
	Beschoeiing	Nieuw
	Gras	Nieuw
	Berm	Nieuw
	Funderingszand	Nieuw
	Ontgravingvak	Nieuw
	Slootbodem	Nieuw
	Data algemeen	Nieuw
	Laagspanning	Nieuw
	Transportleiding water	Nieuw
	Goot BSS	Nieuw
	Trottoirband 180/200 mm	Nieuw
	Trottoirband RWS	Nieuw
	Voorankband	Nieuw
	Streklag	Nieuw
	Materiaalgrens verharding	Nieuw
	Asfalt	Nieuw
	Rood asfalt	Nieuw
	Fundering menggranulaat	Nieuw
	Tegel	Nieuw
	Duker PE	Nieuw
	Waterpeil	Nieuw

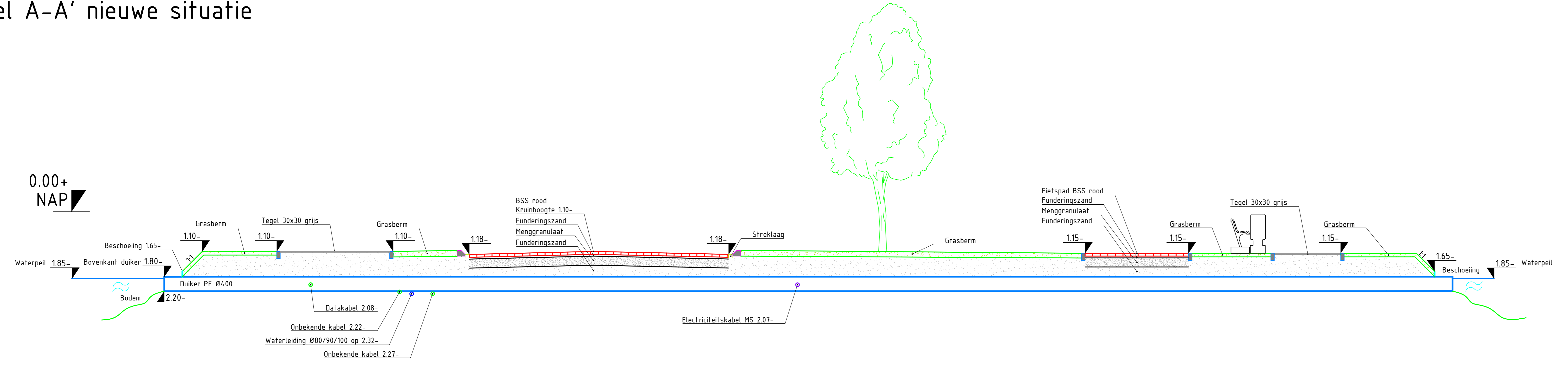
  

Aanleg	Omschrijving	Status
	Gras	Nieuw
	Asfalt	Nieuw
	Granulaat meng	Nieuw
	Funderingszand	Nieuw

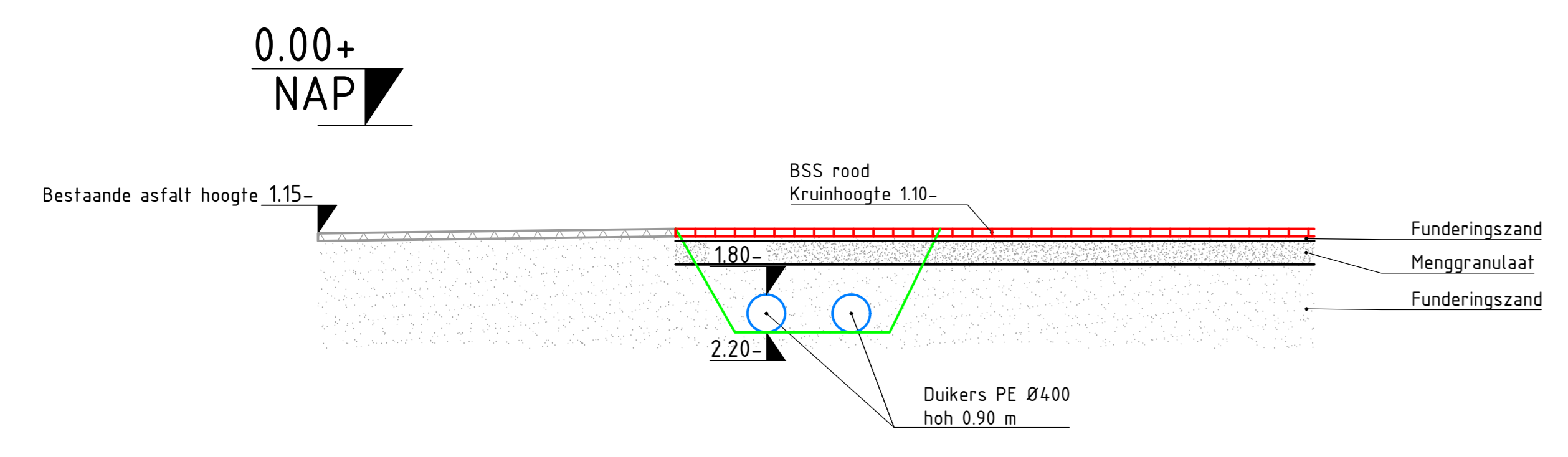
  

Symbol	Omschrijving	Status
	Boom	Vervallen
	Gras	Vervallen
	Berm	Nieuw
	Afvalbak	Nieuw
	Zifbank	Nieuw
	Afvalbak	Nieuw
	Zifbank met leuning	Nieuw
	Water	Nieuw
	Trottoirkoek	Nieuw
	Kantopsluiting OB 100x200 mm	Nieuw
	Kantopsluiting RWB 110/220x160 mm	Nieuw
	Asfalt	Nieuw
	Tegel 300x300 mm dun halfsteensverband	Nieuw

Dwarsprofiel A-A' nieuwe situatie  
Schaal 1:50



Dwarsprofiel B-B' nieuwe situatie  
Schaal 1:50



MATEN IN METERS  
DIAMETERS IN MILLIMETERS  
HOOGTEMATEN IN METERS T.O.V. N.A.P.

Bunnik Groep  
Weypoort 21a - 2415 BV Nieuwerbrug  
Postbus 168 - 2410 AD Bodegraven  
Tel: 0348 - 688 447  
Fax: 0348 - 688 647  
Web: www.bunnikgroep.nl  
Mail: info@bunnikgroep.nl

Project	Kockengen Waterproof	Gepland	ZS
Opdrachtgever	Gemeente Stichtse Vecht	Datum	30-8-2017
Opsteller	Vervangen duiker Dreef - Pr. Beatrixweg	Formaat	A0
Ontwerper		Schaal	Divers
Projechnummer	16450	Projectleider	
Tekeningnummer		Beoordelaar	
Beoordeling			