

# Projectplan

*Aanleg of wijziging van waterstaatswerken voor Beheer en Onderhoud*

**Naam: 231774 Reusel, Turnhoutseweg, watergang OWL 40216; aanleg duiker met gronddam**

## **1. Doel**

Waterschap De Dommel heeft als beheerder van het oppervlaktewater de taak om de functie van watergangen en daarin aanwezige kunstwerken in stand te houden. Dit doen we door de (bestaande) watergangen en kunstwerken zo effectief en efficiënt mogelijk te beheren, onderhouden en in te richten, zodat deze (gaan) voldoen aan de gestelde doelen. Vanwege de veranderingen in het maaibeleid, t.b.v. van de flora en fauna wordt nu eerst één zijde van de Belevenschelooop gemaaid en zes weken later de andere zijde. Hierdoor is de ontsluitingsroute naar de onderhoudspaden van bovengenoemde watergang veranderd. Waterschap De Dommel is daarom voornemens om een duiker met gronddam aan te leggen in de B-watergang OWL 40216 ter hoogte van de Turnhoutseweg (N284) 44 te Reusel. Het belang om de duiker met gronddam aan te leggen is tweeledig: Enerzijds zorgt de duiker met gronddam ervoor dat de beheerders een betere en snellere ontsluitingsroute hebben naar de Belevenschelooop. Hierdoor kunnen de maaiwerkzaamheden efficiënter worden uitgevoerd. Anderzijds wordt voorkomen dat beheerders met de langzaam rijdende voertuigen over de N284 moeten rijden.

## **2. Beschrijving waterstaatswerken (ligging, vorm, afmeting, constructie)**

Technische specificaties van aan te leggen duiker:

Materiaal: PVC

Vorm: Rond

Diameter: 300mm

Lengte: 4 meter

## **3. Effecten van het plan**

De aanleg van de duiker met gronddam heeft geen effect op de waterhuishouding van B-watergang OWL 40216.

## **4. Omgevingsrecht**

N.v.t.

## **5. Rechtsmiddelen**

Verkorte procedure

Als een projectplan is vastgesteld, wordt dit bekend gemaakt. Het plan ligt gedurende zes weken ter inzage. Belanghebbenden kunnen gedurende deze periode bezwaar maken tegen het plan. Dat kan schriftelijk. Een bezwaarschrift moet vóór afloop van de termijn van zes weken bij het waterschap zijn ingediend. Tegen de beslissing op bezwaar staat vervolgens beroep en hoger beroep open bij de rechtbank en de Raad van State.

Verzoek om voorlopige voorziening





Het projectplan treedt in werking, ook al wordt er een bezwaarschrift ingediend. Dit betekent dat de maatregelen opgenomen in het projectplan kunnen worden uitgevoerd. Om dit te voorkomen kan gelijktijdig of na het indienen van een bezwaarschrift een zogenaamd 'verzoek voor het treffen van een voorlopige voorziening' worden gevraagd bij de Voorzieningenrechter van de rechtbank. Ook in dat geval is griffierecht verschuldigd. Het verzoek tot het treffen van een voorlopige voorziening moet worden gericht aan de rechtbank Oost-Brabant sector bestuursrecht. Het treffen van een voorlopige voorziening is eigenlijk het nemen van een tijdelijke maatregel, zoals het schorsen van het besluit gedurende de tijd die nodig is om het beroep af te handelen. Als het verzoek wordt toegewezen mag het waterschap het projectplan niet uitvoeren, totdat op het bezwaar is beslist. Voorwaarde voor het vragen van een voorlopige voorziening is, dat er sprake is van een spoedeisend belang.



### Aanleg duiker met gronddam

B watergang OWL 40216

#### Legenda

-  Duiker\_met\_gronddam
-  B-wateren (niet compleet)
-  <all other values>
-  primair, hoofdwaterloop; primair, kanaal; primair, sloot; primair, waterloop (watergang)












Auteur: Maurice de Wit  
Datum: 11-1-2017  
Kaartnummer: 1  
Referentie: Duiker met gronddam  
Schaal: 1:500





### Legenda

-  Waterschapsgrens
-  Stuw
-  automatisch
-  handmatig
-  vast
-  Straatnamen
-  Ondergrond
-  A-wateren
-  Topo

Auteur: WDD  
 Datum: 12-12-2016  
 Schaal: 1: 7.910

