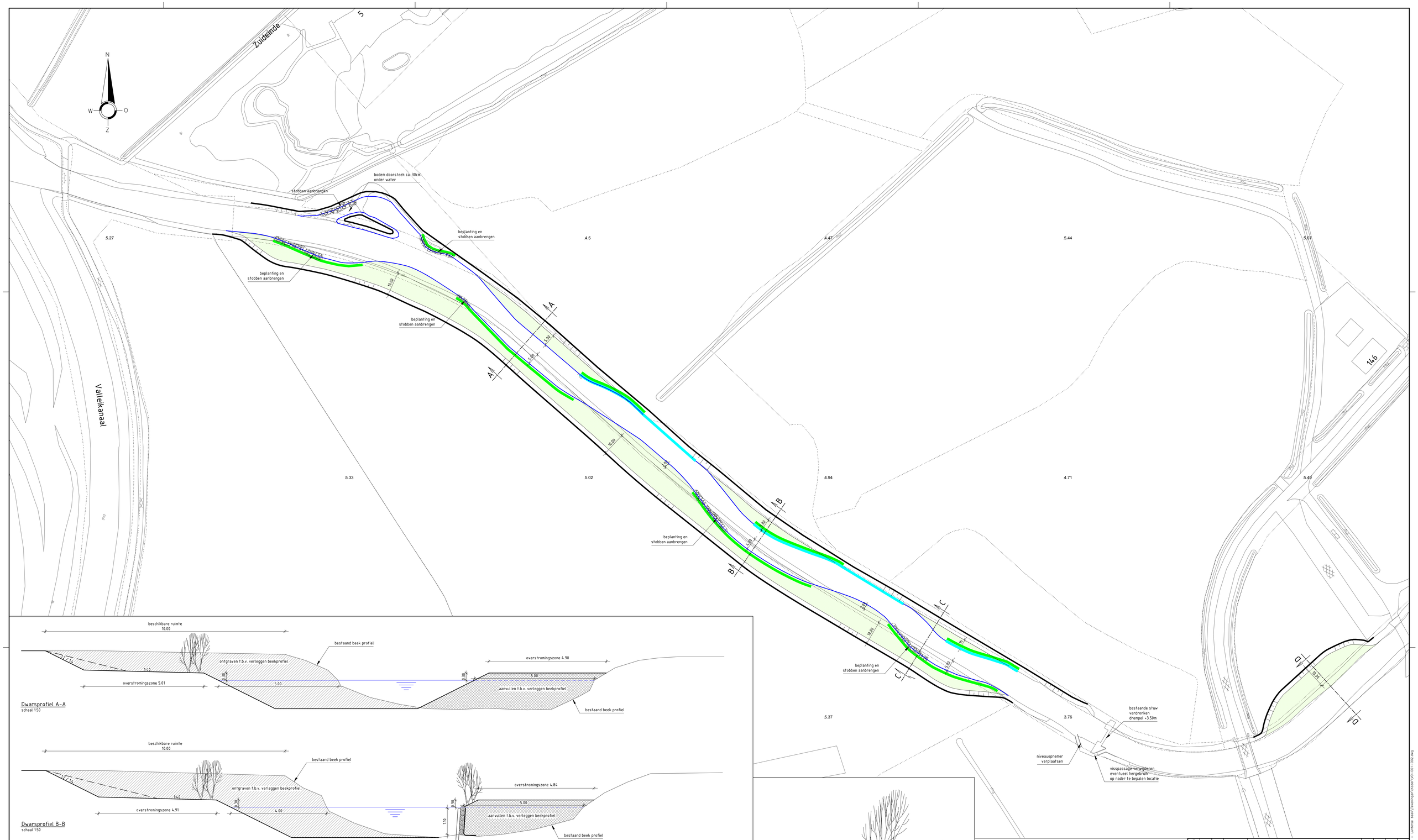

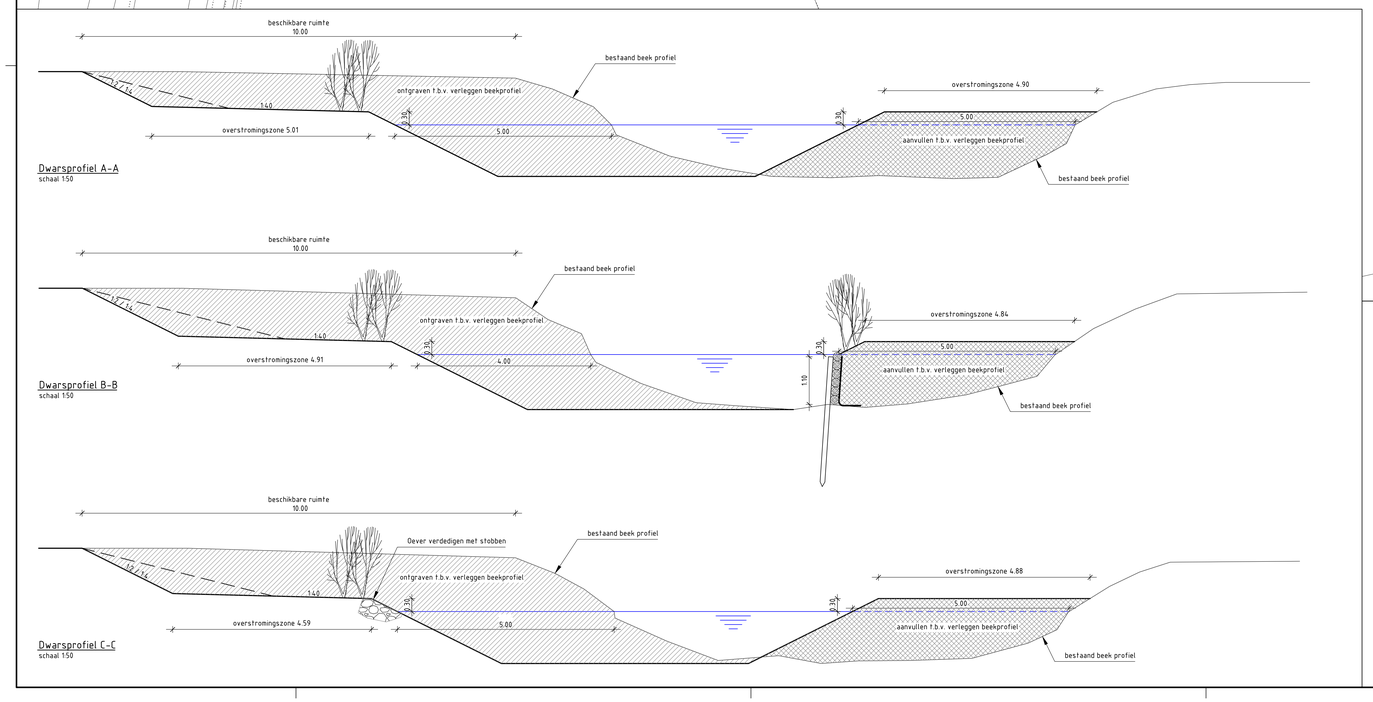

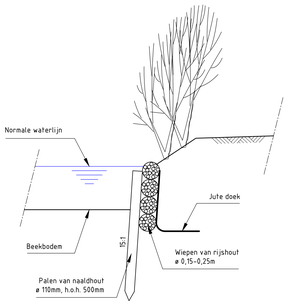

Principedetail: Beschoeiing met beplanting
schaal 1:25

LEGENDA

- Nieuwe waterlijn (onbeschermd)
- Palen en wiepen t.b.v. oeverbescherming
- Beplanting t.b.v. oeverbescherming
- Stobben t.b.v. oeverbescherming
- Insteek en teen talud
- Overstromingszone

REV.	INIT.	PAR.	DATUM	OMSCHRIJVING	INIT.	PAR.	INIT.	PAR.
F								
E								
D								
C								
B								
A								
–	RAS		05–05–2017					
	GETEKEND				GECONTR.		GEZIEN	

OPDRACHTGEVER: Waterschap Vallei & Veluwe

PROJECT: Lunterse Beek – Monding Valleikanaal

BENAMING: Maatregelenkaart
Monding Valleikanaal – Vlieterweg
Behorende bij bestek ...

Lans Advies
Civiele Techniek Ingenieursbureau
Lovinklaan 1
Postbus 799
6800 AT Arnhem
tel: 026–355.02.21
www.lansadvies.nl

STATUS	Definitief
FORMAAT	A0
SCHAAL	1:500
PROJECTNUMMER	16016
TEKENINGNUMMER	V0–001
REV.	–

© Lans Advies AutoCAD drawing, version 2013 File: S:\Projecten\16016 Waterschap WV - Lunterse beek\Tekeningen\Kaart\V0-001-0000.dwg