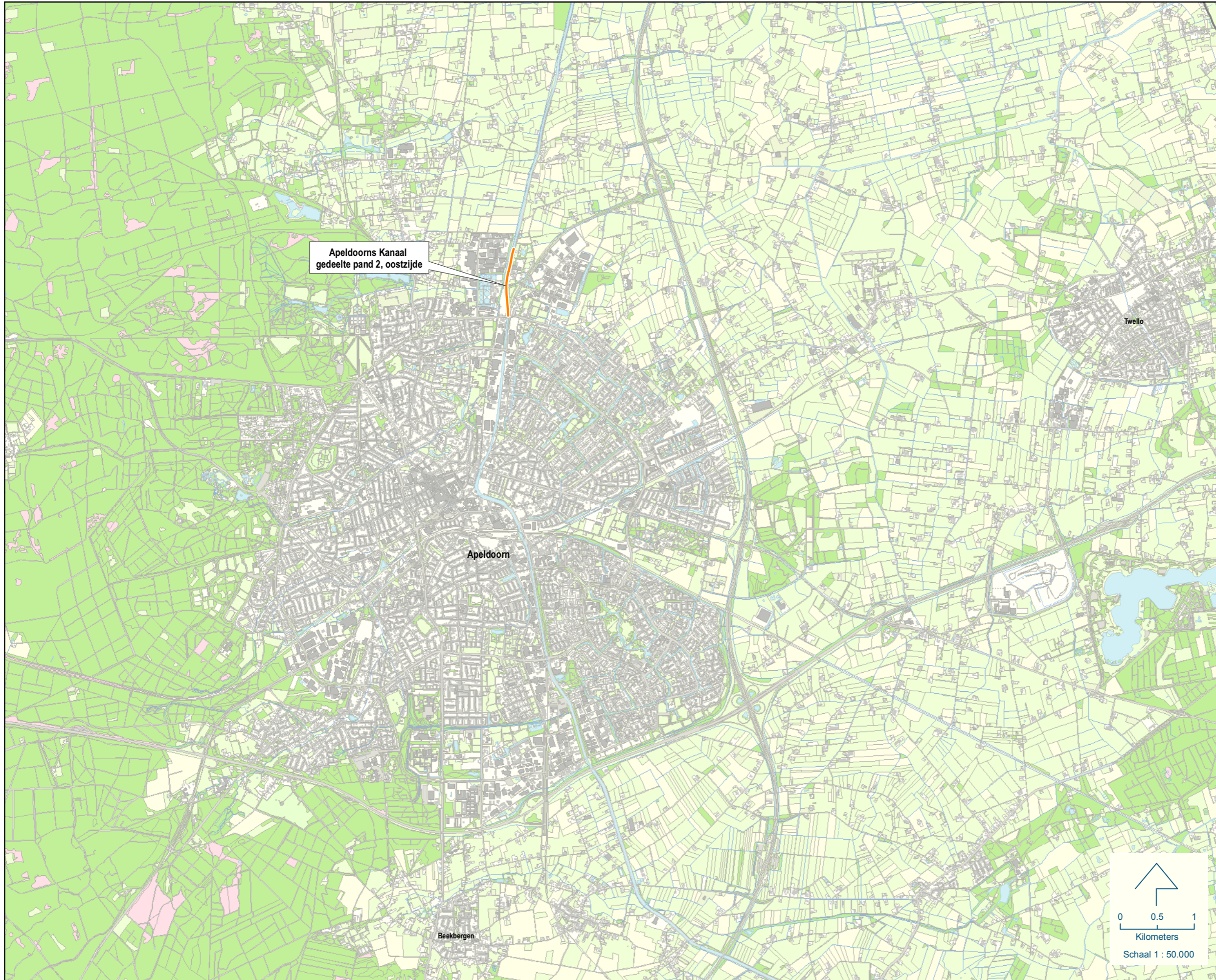


Bijlage 1: Kaart regionale waterkeringen als bedoeld in artikel 2.1 en 2.2 van de Waterverordening waterschap Vallei en Veluwe: deel 3







provincie  
**Gelderland**

provincie Utrecht


provincie Overijssel

aangewezen regionale waterkeringen met veiligheidsnorm

-  1 / 10 jaar (klasse I)
-  1 / 30 jaar (klasse II)
-  1 / 100 jaar (klasse III)
-  1 / 300 jaar (klasse IV)
-  1 / 1000 jaar (klasse V)
-  1 / 1250 jaar
-  Handhaven huidig profiel

-  provinciegrens
-  waterschapsgrens
-  primaire waterkering
-  overige waterkering



  
0 0,5 1  
Kilometers  
Schaal 1 : 50.000

Afdeling: I&A      Opdrachtgever: B&SMWLG  
Team: GIC      Vormgever: I&A/GIC  
Bron: prov Gelderland      Datum: Oktober 2011