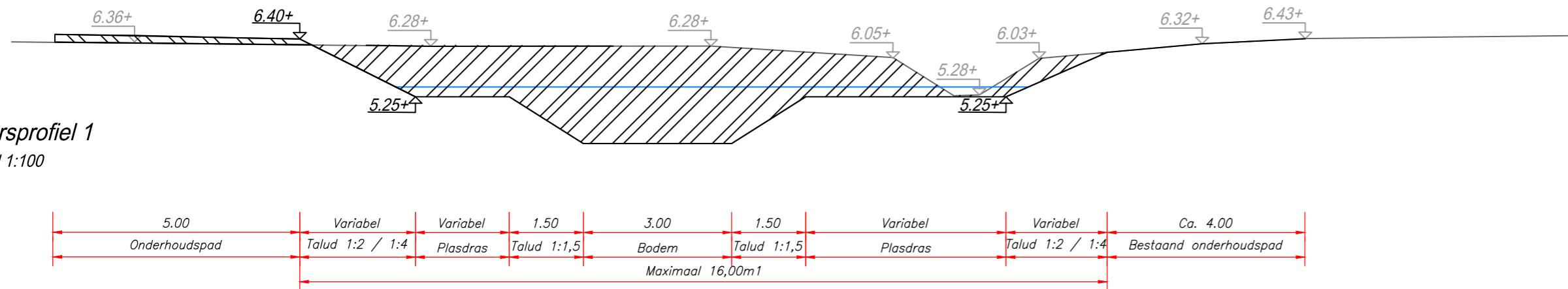
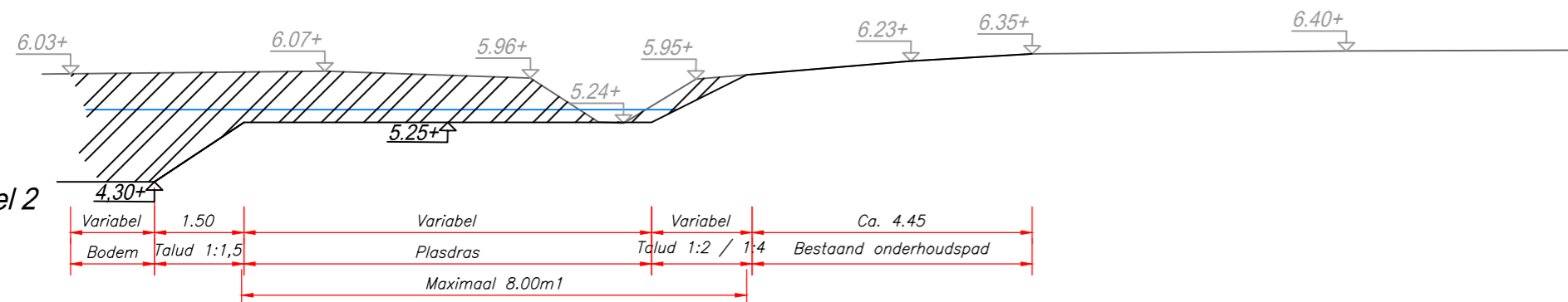


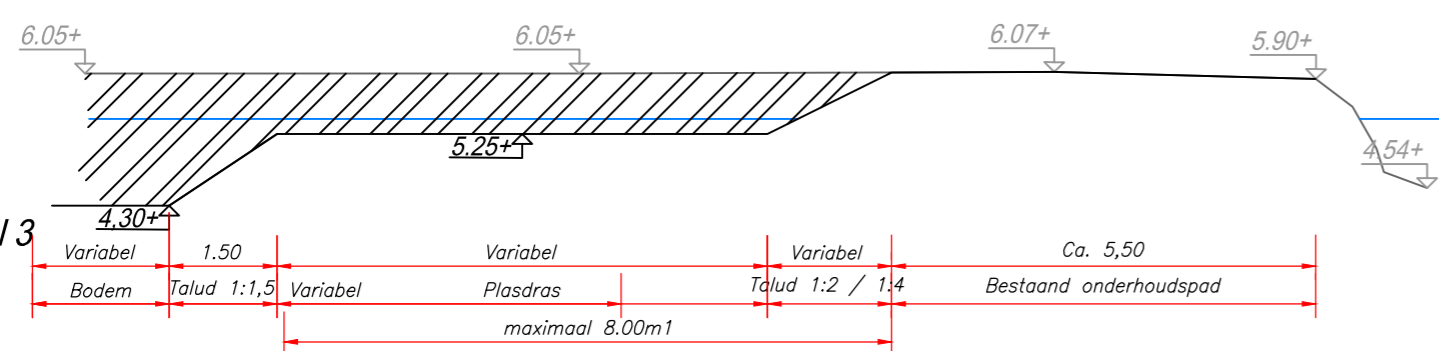
Dwarsprofiel 1  
Schaal 1:100



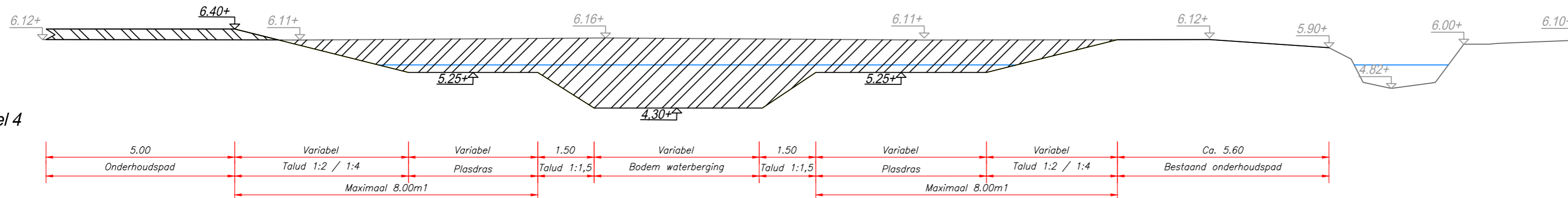
Dwarsprofiel 2  
Schaal 1:100



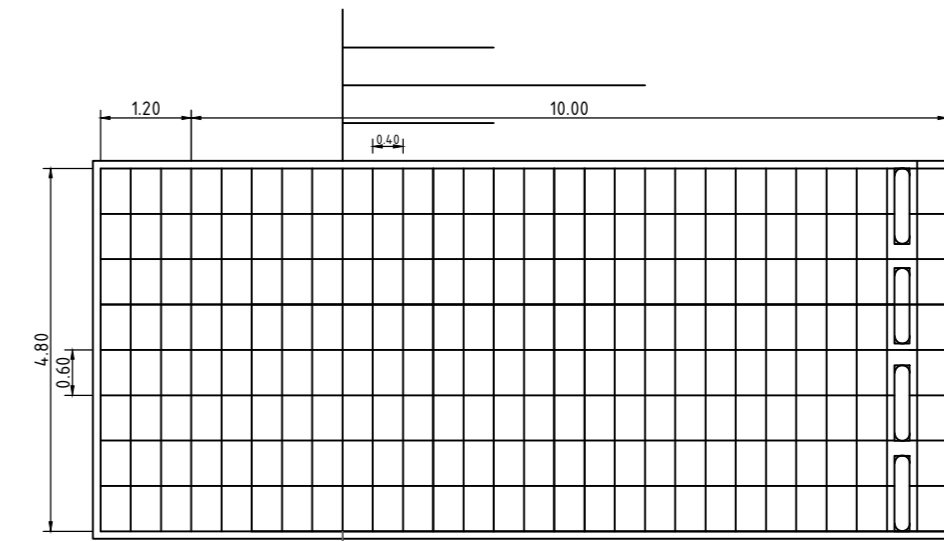
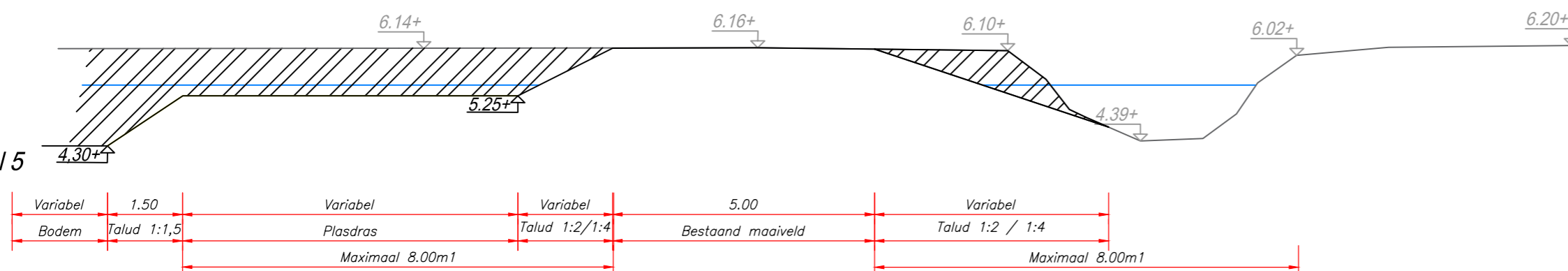
Dwarsprofiel 3  
Schaal 1:100



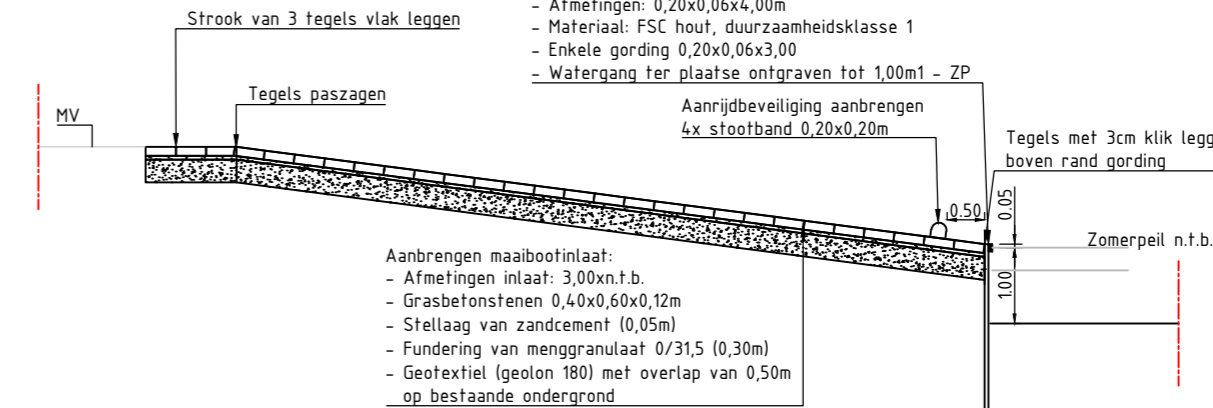
Dwarsprofiel 4  
Schaal 1:100



Dwarsprofiel 5  
Schaal 1:100



Principe bovenaanzicht maaibootvoorziening  
Schaal 1:50



Principe detail maaibootvoorziening  
Schaal 1:50

Verklaring profielen

- Bestaand maaiveld
- Grond ontgraven
- Grond aanvullen
- Bestaand slib in watergang
- Bestaande hoogte MV
- Nieuwe hoogte MV
- Maatvoering in meters
- Zomer/winterpeil in m+ NAP

2	Aangepast definitief ontwerp n.a.v. opmerkingen WSRL	F. Timmerman	H. Thuinte	M. Jansen	06-01-2017
1	Definitief ontwerp	F. Timmerman	H. Thuinte	M. Jansen	13-12-2016
0	Eerste uitgave	F. Timmerman	H. Thuinte	M. Jansen	11-11-2016
revisie	omschrijving	getekend	gecontroleerd	akkoord	datum

opdrachtgever  
**Gemeente Neder-Betuwe**  
**Waterschap Rivierenland**

project  
**Waterberging Opheusden**

omschrijving  
**Dwarsprofielen**  
**Definitief ontwerp**

documentstatus  
**Definitief**

documentversie  
**2**

projectnummer / tekeningnummer  
**BD7250-02**

formaat A2    schaal 1:100    fase Ontwerpfase    bladnr. 02 van 02