
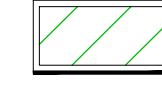
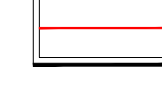
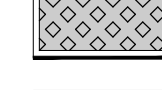
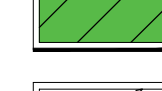

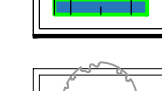





GRONDBALANS
OPHOGEN: 3.400m³

LEGENDA BESTAANDE SITUATIE EN ONDERGRONDEN

-  BESTAANDE SITUATIE INCL. BEBOUWING
-  WATER
-  GEMEENTE GRENS
-  KADASTRALE GRENS
-  KADASTRAAL PERCEELNUMMER
-  BESTAANDE DRAINAGE (LIGGING INDICATIEF WEERGEVENI)
-  BESTAANDE MAATGEVENDE HOOGTELIJN VOOR AANVULLING (OP BASIS VAN AHN 5M RASTER)


LEGENDA NIEUWE SITUATIE:



-  AANBRENGEN PE DUKER
-  OP TE HOGEN PERCEEL
-  AANBRENGEN DRAINAGE
-  AANBRENGEN INRITCONSTRUCTIE UIT GRASBETONSTEEN
-  TE DEMPEN WATERGANG
-  AANBRENGEN ONDERHOUDSPAD
-  AANBRENGEN NIEUWE SLOOT
-  TE HANDHAVEN BOOM
-  TE PLANTEN BOOM
-  TE ROOIEN BOOM

versie	omschrijving	datum	getekend	vrijgegeven
1	Eerste uitgave	20-07-2017	RPN	CSS

GEONIUS

De Asselen Kull 10
 6161 RD Geleen
 +31 (0) 88 1300 600



project Kom Esch - Definitief Ontwerp Afspraken voortkomend uit grondtransacties		opdrachtgever Waterschap De Dommel Postbus 10.001, 5280 DA Boxtel	
onderdeel Locatie B - Maatregelen familie Van Oirschot Gemeente Boxtel	status DEFINITIEF	datum uitgave 20 juli 2017	blad 2 / 7
getekend R. Pluijmen	paraaf 	formaat A1	projectnummer CA170125
vrijgegeven C. Smeets	paraaf 	tekening nummer CA170125-DO-SIT-T01-2	versie 1.0

