

Zaaknr. : 17.ZK04055

Kenmerk : 17UT005845

Barcode : 

## Watervergunning

Het hoofd afdeling vergunningen, daartoe bevoegd krachtens het besluit "Primaire mandaat- en volmachtregeling waterschap Brabantse Delta" en "Besluit ondermandatering door de secretaris-directeur waterschap Brabantse Delta";

beschikkende op de desbetreffende aanvraag van 24 juli 2017, ingekomen op 26 juli 2017 geregistreerd onder zaaknummer 17.ZK04055.

Van:

Gelet op:

- de Waterwet;
- de Keur waterschap Brabantse Delta 2015;
- de beleidsregels inzake keurovertredingen behorend bij project "Sloten, oevers en dijken op orde".

### OVERWEGINGEN:

*Project "Sloten, oevers en dijken op orde".*

1. Het waterschap controleert de waterveiligheid en de onderhoudsmogelijkheden aan dijken, sloten, rivieren en beken. Situaties die de dijken verzwakken, de doorstroom van het water in a-wateren of de toegang tot de dijken en a-wateren blokkeren, moeten worden opgelost.
2. Tijdens het regulier toezicht en onderhoud controleert het waterschap de veiligheid bij een dijk of a-water vanaf de grond. Voor het project "Sloten, oevers en dijken op orde" zijn alle situaties extra aan de hand van luchtfoto's bekeken. Daardoor heeft het waterschap beter zicht op het hele gebied. Het waterschap kan precies zien wat veilig is en welke situaties dat niet zijn.
3. Het bestuur heeft besloten dat voor bepaalde type overtredingen die zijn ontstaan vóór 1 januari 2013 (opnieuw) beoordeeld moet worden of hiervoor alsnog een vergunning kan worden verleend.
4. Op uw percelen is geconstateerd dat er in de beschermingszone van een a-water het volgende aanwezig is:
  - \* beplanting, haag en bomen op het kerkhof bij Julianalaan 's-Gravenmoer;
  - \* overige (bouw)werken bij de Vaartweg te Dongen en Julianalaan te 's Gravenmoer;
  - \* hekwerken haaks op a-wateren nabij Textielstraat, Industriestaat en De Slof te Dongen;
  - \* hekwerken evenwijdig aan een a-water bij Schuttersveld te Dongen.Hiervoor beschikt u niet over een vergunning.
5. De situatie op uw percelen is door ons onderzocht. Het waterschap heeft besloten de huidige situatie op uw percelen te vergunnen. Dit betekent dat u de situatie kunt behouden zoals deze is.
6. Overhangende beplanting of takken, afkomstig van bomen en planten van het perceel van de vergunninghouder, boven een a-water met daarbij behorende beschermingszone, mogen geen belemmering vormen voor het uitvoeren van regulier onderhoud. Deze overhangende beplanting of takken maken daarom uitdrukkelijk geen onderdeel uit van deze vergunning.

### Overtreding

7. Het is volgens artikel 3.1 van de Keur waterschap Brabantse Delta verboden om zonder vergunning:
  - a. gebruik te maken van een oppervlaktewaterlichaam of bijbehorende beschermingszones of ondersteunende kunstwerken door daarin, daarop, daarboven, daarover of daaronder handelingen te verrichten, werken te behouden of vaste substanties of voorwerpen te laten staan, liggen of drijven;
  - b. een oppervlaktewaterlichaam of ondersteunend kunstwerk aan te leggen;
  - c. in het profiel van vrije ruimte werken te plaatsen, te wijzigen of te behouden.

### **Toetsing aan de Waterwet**

8. Uw situatie is getoetst aan artikel 2.1 van de Waterwet waarin de algemene doelstellingen zijn benoemd die richtinggevend zijn bij de uitvoering van het waterbeheer:
  - a. voorkoming en waar nodig beperking van overstromingen, wateroverlast en waterschaarste, in samenhang met;
  - b. bescherming en verbetering van de chemische en ecologische kwaliteit van watersystemen en;
  - c. vervulling van maatschappelijke functies door watersystemen.Deze doelstellingen vormen in onderlinge samenhang het toetsingskader bij vergunningverlening.
9. Een vergunning wordt geweigerd indien de doelstellingen van het waterbeheer niet verenigbaar zijn met de betreffende werken en/of activiteiten en het niet mogelijk is om de belangen van het waterbeheer door het verbinden van voorschriften of beperkingen voldoende te beschermen. De doelstellingen zijn geconcretiseerd via normen en beleid ten aanzien van veiligheid, waterkwantiteit, waterkwaliteit en maatschappelijke functievervulling door watersystemen.
10. De uitwerking hiervan vindt plaats in de Waterwet, in aanvullende regelgeving, in de Keur waterschap Brabantse Delta 2015, in de beleidsregels inzake keurovertredingen behorend bij project "Sloten, oevers en dijken op orde" en in water- en beheerplannen op grond van hoofdstuk 4 van de Waterwet.
11. De vastgestelde normen en het beleid zijn richtinggevend bij de toetsing of uw situatie verenigbaar is met de doelstellingen voor het waterbeheer.

### **Toetsing aan de beleidsregels inzake keurovertredingen behorend bij het project Sloten, oevers en dijken op orde**

12. Uw situatie is getoetst aan beleidsregel I, IV, V en VI inzake keurovertredingen behorend bij het project Sloten, oevers en dijken op orde.
13. Het doel van beleidsregel I "Tuinen tot aan de insteek van het A-water zonder bouwwerken" is het mogelijk maken van het hebben en onderhouden van een tuin in de beschermingszone waarbij het regulier en buitengewoon onderhoud aan het A-water en de waterbergingscapaciteit van het A-water gewaarborgd blijft.
14. Het doel van beleidsregel IV "Overig bouwwerk binnen de beschermingszone" is het mogelijk maken van overige bouwwerken (als bassins, elektriciteitsmasten) in de beschermingszone waarbij het regulier en buitengewoon onderhoud aan een a-water en de waterbergingscapaciteit van een a-water gewaarborgd blijft.
15. Het doel van beleidsregel V "Hekwerken haaks" is het mogelijk maken van hekwerken in de beschermingszone haaks op een a-water waarbij het regulier en buitengewoon onderhoud en de waterbergingscapaciteit van een a-water gewaarborgd blijft.
16. Het doel van beleidsregel VI "Hekwerken evenwijdig" is het mogelijk maken van hekwerken in de beschermingszone evenwijdig aan een a-water waarbij het regulier en buitengewoon onderhoud aan een a-water en de waterbergingscapaciteit van een a-water gewaarborgd blijft.
17. Onder regulier onderhoud wordt verstaan: werkzaamheden die de functie van het waterstaatswerk in stand houden. U kunt hierbij denken aan het maaien van de oevers.
18. Regulier onderhoud vindt jaarlijks aan het a-water plaats.
19. Onder buitengewoon onderhoud wordt verstaan: het in stand houden van het waterstaatswerk overeenkomstig het in de Legger bepaalde omtrent ligging, vorm, afmeting en constructie. U kunt hierbij denken aan baggeren, vervangen van beschoeiing en damwanden in eigendom van het waterschap, herprofilering van de watergang en het herstellen van het talud.
20. Bovengenoemd buitengewoon onderhoud moet door het waterschap te allen tijde kunnen worden uitgevoerd.
21. Buitengewoon onderhoud vindt niet jaarlijks plaats, maar alleen op het moment dat dit noodzakelijk is. Dit is mede afhankelijk van de eigenschappen van de watergang, de lokale situatie en bijvoorbeeld de aanwezigheid van beschoeiing.
22. Bij het vervangen van bestaande beschoeiing en damwanden in eigendom van het waterschap is een minimale vrije werkruimte van één meter vanaf de beschoeiing van de watergang noodzakelijk. Dit betekent dat u in deze gevallen, alleen indien buitengewoon onderhoud noodzakelijk is, obstakels binnen één meter vanaf de beschoeiing/damwand van de watergang moet weghalen. Overige reeds aanwezige bouwwerken/obstakels buiten deze één meter vanaf de beschoeiing kunnen bij het uitvoeren van dit type buitengewoon onderhoud blijven staan.

#### **A-wateren OVK10291 (Textielstraat), OVK10784 (Industriestraat), OVK10222 (De Slof Dongen)**

Het obstakel in de beschermingszone zorgt voor geen verzwaring van het onderhoud. Het a-water is vanaf beide zijden machinaal te onderhouden. Hiermee is de bereikbaarheid ten behoeve van het plegen van regulier onderhoud gewaarborgd. Daarnaast is er voldoende ruimte aanwezig om aan de ontvangstplicht van specie en maaisel te kunnen voldoen

- A-wateren OVK10876 (Vaartweg) Dongen**
23. De obstakels (kasten riolering) in de beschermingszone zorgen voor geen verzwaring van het onderhoud. Het a-water is vanaf een zijde (vanaf openbare weg) machinaal te onderhouden. Hiermee is de bereikbaarheid ten behoeve van het plegen van regulier onderhoud gewaarborgd. Daarnaast is er voldoende ruimte aanwezig om aan de ontvangstplicht van specie en maaisel te kunnen voldoen.
- A-wateren OVK10348 (Schuttersveld), OVK10784 (Industriestraat), OVK10222 (De Slof) Dongen**
24. Het onderhoud aan het a-water wordt varend uitgevoerd. Hiermee is de bereikbaarheid van het a-water ten behoeve van het plegen van regulier onderhoud gewaarborgd. Daarnaast is er voldoende ruimte aanwezig om aan de ontvangstplicht van specie en maaisel te kunnen voldoen.
- A-water OVK10430 (Julianalaan)'s-Gravenmoer**
25. Om efficiënt doorgaand onderhoud aan een watergang te kunnen uitvoeren is machinaal onderhoud noodzakelijk.
26. In maatwerkgevallen kan hiervan afgeweken worden.
27. De obstakels (grafzerken, haag, struiken en bomen) belemmert het machinaal onderhoud aan de zijde van het kerkhof. Aan de andere zijde van het a-water zijn particuliere percelen aanwezig met bomen, struiken, hekwerken en bouwwerken. Machinaal onderhoud is niet mogelijk.
28. In dit geval wordt het onderhoud aan de watergang tweezijdig handmatig uitgevoerd.
29. Handmatig onderhoud aan dit gedeelte van de watergang (lengte ca. 90 m.) wordt al jaren op deze wijze uitgevoerd en past bij deze lokale situatie. Het nu vrijmaken van ruimte (5 meter) op de oever voor machinaal onderhoud is disproportioneel.
30. Hiermee is het (handmatig) onderhoud aan de a-watergang in dit specifieke geval gewaarborgd en acceptabel.
- Algemeen**
31. Met inachtneming van bovengenoemde overwegingen en indien wordt voldaan aan de in deze vergunning opgenomen voorschriften, is het buitengewoon onderhoud gewaarborgd.
32. Daarnaast is alle gevallen voldoende ruimte beschikbaar voor de ontvangst van specie en maaisel.
33. De werken/obstakels in de beschermingszone hebben geen invloed op de waterberging de water aan- en afvoer.

## Conclusie

Gelet op het project "Sloten, oevers en dijken op orde", de Waterwet, de Keur waterschap Brabantse Delta 2015 en de beleidsregels inzake keurovertredingen behorend bij project "Sloten, oevers en dijken op orde" bestaat tegen het verlenen van de vergunning onder de navolgende voorschriften geen bezwaar.

## B E S L U I T :

Aan \_\_\_\_\_ en zijn rechtverkrijgenden, hierna te noemen "vergunninghouder", een vergunning als bedoeld in artikel 3.1 van de Keur waterschap Brabantse Delta 2015 te verlenen voor het hebben en onderhouden van:

- \* beplanting, bomen en haag bij kerkhof bij Julianalaan 's-Gravenmoer;
- \* overige (bouw)werken bij de Vaartweg Dongen en Julianalaan te 's-Gravenmoer;
- \* hekwerken haaks op a-wateren nabij Textielstraat, Industriestaat en De Slof te Dongen;
- \* hekwerken evenwijdig aan a-water bij Schuttersveld te Dongen;

in de beschermingszone van de a-wateren ter hoogte van de Textielstraat, Schuttersveld, Industriestraat, De Slof en Vaartweg te Dongen en Julianalaan te 's-Gravenmoer in de gemeente Dongen één en ander onder de navolgende voorschriften en bepalingen:

## I. Algemene voorschriften

### 1. Algemeen

- 1.1. De algemene voorschriften zijn van toepassing, tenzij in een bijzonder voorschrift anders is bepaald.
- 1.2. Deze vergunning vergunt alleen werken en/of activiteiten, zoals vermeld onder "BESLUIT" en nader aangeduid op de bij deze vergunning behorende geaarmerkte luchtfoto/situatietekening.
- 1.3. Toekomstige wijzigingen van de vergunde werken en/of activiteiten vallen niet onder deze vergunning. Voor alle toekomstige wijzigingen van de vergunde werken en/of activiteiten neemt de vergunninghouder contact op met het waterschap.
- 1.4. Te allen tijde draagt de vergunninghouder ervoor zorg dat de vergunde werken en/of activiteiten:

- a. geen verandering teweegbrengen in de waterstand van het betreffende oppervlaktewaterlichaam en dat de waterafvoer niet wordt belemmerd;
- b. geen negatief effect hebben op de stabiliteit van het talud.

## **2. Onderhoud**

- 2.1. De vergunde werken worden door en voor rekening van de vergunninghouder in goede staat onderhouden.

## **3. Calamiteiten**

- 3.1. Indien zich tijdens het gebruik van de vergunning een calamiteit voordoet, neemt de vergunninghouder onmiddellijk contact op met het waterschap.

## **4. Luchtfoto/situatietekening**

- ./ 4.1. Bij deze vergunning horen de gewaarmerkte luchtfoto/situatietekeningen met nummers 17.ZK04055-A, 17.ZK04055-B, 17.ZK04055-C, 17.ZK04055-D, 17.ZK04055-E, 17.ZK04055-F.

## **II. Bijzondere voorschriften**

### **5. Beplanting, haag en bomen in de beschermingszone (kerkhof)**

- ./ 5.1. De beplanting, haag, en bomen bevinden zich in de beschermingszone van het a-water met leggercode OVK10430 ter hoogte van het perceel, kadastraal bekend als gemeente 's-Gravenmoer, sectie A, nummer 1759, zoals staat aangegeven op de bijbehorende gewaarmerkte luchtfoto/situatietekening met nummer 17.ZK04055-A.
- 5.2. De vergunninghouder zorgt ervoor dat overhangende beplanting of takken afkomstig van bomen en planten van het perceel van de vergunninghouder boven het a-water en de daarbij behorende beschermingszone, te allen tijde dusdanig verwijderd zijn en verwijderd blijven zodat deze geen belemmering vormen voor het uitvoeren van regulier onderhoud.
- 5.3. Bij het uitvoeren van het buitengewoon onderhoud aan het a-water moeten de obstakels als beplanting/haag/bomen indien nodig op aanzegging van het waterschap door en voor rekening van de vergunninghouder tijdelijk worden verwijderd.

### **6. Hekwerken haaks in de beschermingszone**

- 6.1. De hekwerken bevinden zich in de beschermingszone van het a-water met leggercode:
  - OVK10291 op het perceel kadastraal bekend als gemeente Dongen, sectie A, nummer 5012;
  - OVK10784 op het perceel kadastraal bekend als gemeente Dongen, sectie G, nummer 4954;
  - OVK10222 op het perceel kadastraal bekend als gemeente Dongen, sectie L, nummer 209;zoals staat aangegeven op de bijbehorende gewaarmerkte luchtfoto/situatietekening met nummer 17.ZK04055-B, 17.ZK04055-C en 17.ZK04055-D.
- 6.2. In verband met het uitvoeren van het reguliere onderhoud aan het a-water waarborgt de vergunninghouder een vrije toegang tot de beschermingszone.
- 6.3. Bij beschadigingen aan de taluds van het a-water als gevolg van de aanwezigheid van het hekwerk, herstelt de vergunninghouder de staat van het talud.
- 6.4. Bij het uitvoeren van het buitengewoon onderhoud aan het a-water moet het hekwerk, indien nodig op aanzegging van het waterschap door en voor rekening van de vergunninghouder tijdelijk worden verwijderd.
- 6.5. De vergunninghouder houdt het talud ter plaatse van het hekwerk vrij van maaisel en/of andere materialen zoals bijvoorbeeld achtergebleven drijfvuil.
- 6.6. Ter plaatse van de beschermingszone moet het hekwerk zijn voorzien van een draaiende poort die bij opening een obstakelvrije doorgang biedt met een minimale breedte van 4,00 meter, beginnende vanaf 0,50 meter uit de insteek van het a-water.
- 6.7. In het geval de doorgang met een hekwerk is afgesloten, waardoor het waterschap geen vrije toegang heeft tot de beschermingszone, dient de vergunninghouder ervoor zorg te dragen dat het waterschap het hekwerk op een eenvoudige manier kan openen. Als deze situatie zich voordoet, neemt de vergunninghouder contact op met het waterschap. Voor rekening van de vergunninghouder zal door het waterschap een sleutelkast worden geplaatst.

### **7. Hekwerk evenwijdig in de beschermingszone**

- ./ 7.1. Het hekwerk bevindt zich in de beschermingszone van het a-water met leggercode OVK10348 ter hoogte van het perceel, kadastraal bekend als gemeente Dongen, sectie B, nummer 4352, zoals staat aangegeven op de bijbehorende gewaarmerkte luchtfoto/situatietekening met nummer 17.ZK04055-E.
- 7.2. Bij het uitvoeren van het buitengewoon onderhoud aan het a-water moet het hekwerk, indien nodig op aanzegging van het waterschap door en voor rekening van de vergunninghouder tijdelijk worden verwijderd.
- 7.3. Bij beschadigingen aan de taluds van het a-water als gevolg van de aanwezigheid van het hekwerk, herstelt de vergunninghouder de staat van het talud.

- 7.4. De vergunninghouder houdt het talud ter plaatse van het hekwerk vrij van maaisel en/of andere materialen zoals bijvoorbeeld achtergebleven drijfvuil.
- 8. (Bouw)werken op kerkhof en rioleringskasten in de beschermingszone**
- 8.1. De (bouw)werken bevinden zich in de beschermingszone van het a-water met leggercode
- OVK10430 ter hoogte van het perceel, kadastraal bekend als gemeente 's-Gravenmoer, sectie A, nummer 1759 zoals staat aangegeven op de bijbehorende gewaarmerkte luchtfoto/situatietekening met nummer 17.ZK04055-A;
  - OVK10876 ter hoogte van het perceel, kadastraal bekend als gemeente Dongen, sectie M, nummer 275, zoals staat aangegeven op de bijbehorende gewaarmerkte luchtfoto/situatietekening met nummer 17.ZK04055-F.
- 8.2. Het bouwwerk dient voortdurend in goede staat van onderhoud te verkeren.
- 8.3. De vergunninghouder zorgt ervoor dat het bouwwerk:
- a. vrijstaand blijft en niet rust op/geen steun vindt aan overwerken, schanskorven, beschoeiing en dergelijke;
  - b. zelfdragend blijft;
  - c. voldoende bestand blijft tegen de daarop werkende krachten waarvoor het werk gebruikt wordt.

Breda, 23 augustus 2017  
Namens het dagelijks bestuur,  
Hoofd afdeling vergunningen



Luchtfoto/situatietekening behorende bij de vergunning voor het hebben en onderhouden van:

- \* een planten, haag, bomen tot aan de insteek van een a-water;
- \* overige bouwwerken;

in de beschermingszone van het a-water met leggercode OVK10430 op het perceel kadastraal bekend als gemeente 's Gravenmoer, sectie A, nummer 1759.



Behoort bij besluit van het dagelijks bestuur 17UT005845  
d.d. 23 augustus 2017

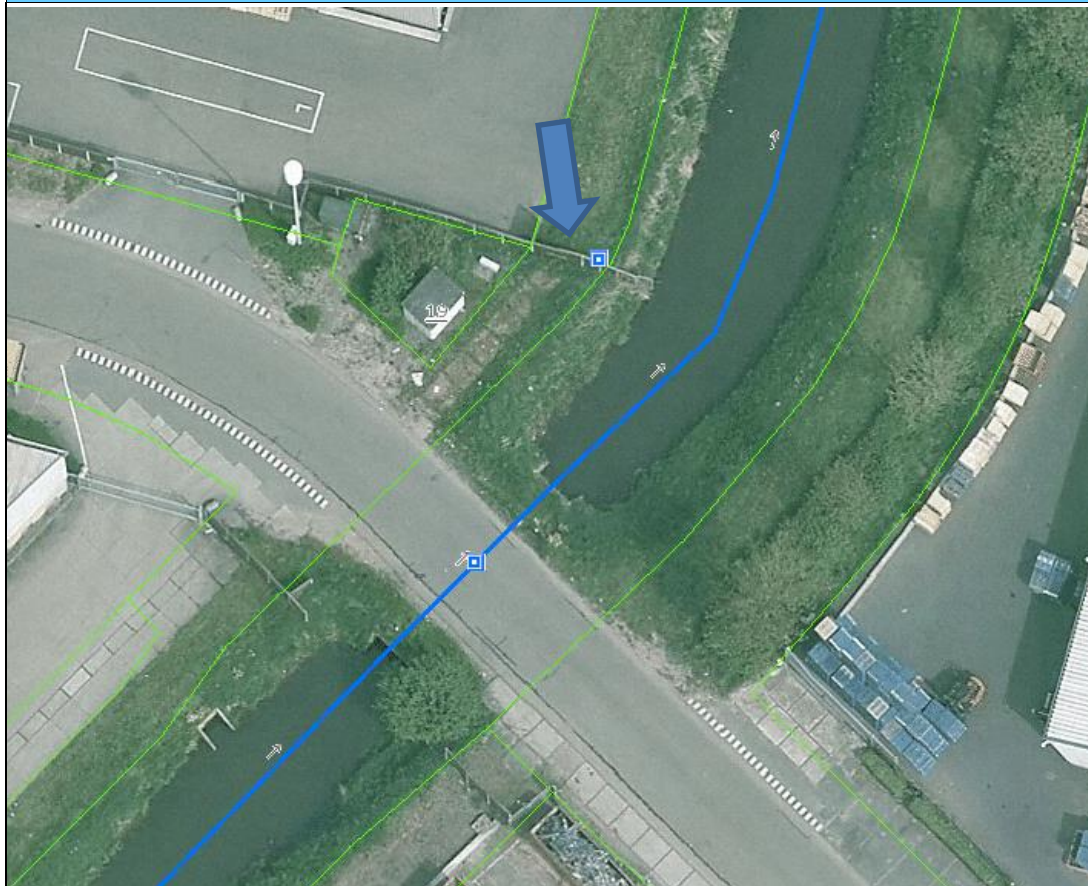


Luchtfoto/situatietekening behorende bij de vergunning voor het hebben en onderhouden van:

\* hekwerken haaks op een a-water;  
in de beschermingszone van het a-water met leggercode OVK10291 op het perceel kadastraal bekend als gemeente Dongen, sectie A, nummer 5012.



Behoort bij besluit van het  
dagelijks bestuur 17UT005845  
d.d. 23 augustus 2017



Luchtfoto/situatietekening behorende bij de vergunning voor het hebben en onderhouden van:

\* hekwerken haaks op een a-water;  
in de beschermingszone van het a-water met leggercode OVK10784 op het perceel kadastraal bekend als gemeente Dongen, sectie G, nummer 4954.



Behoort bij besluit van het  
dagelijks bestuur 17UT005845  
d.d. 23 augustus 2017



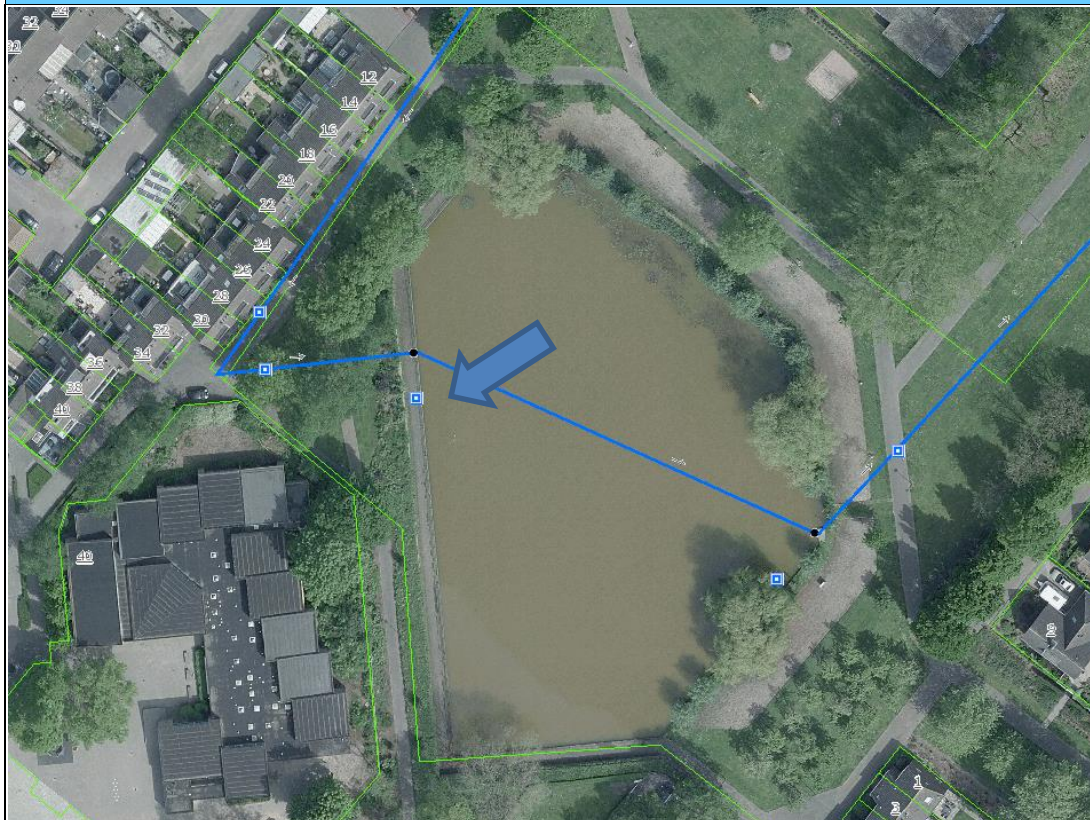


Luchtfoto/situatietekening behorende bij de vergunning voor het hebben en onderhouden van:

\* hekwerken haaks op een a-water;  
in de beschermingszone van het a-water met leggercode OVK10222 op het perceel kadastraal bekend als gemeente Dongen, sectie L, nummer 209.



Behoort bij besluit van het  
dagelijks bestuur 17UT005845  
d.d. 23 augustus 2017

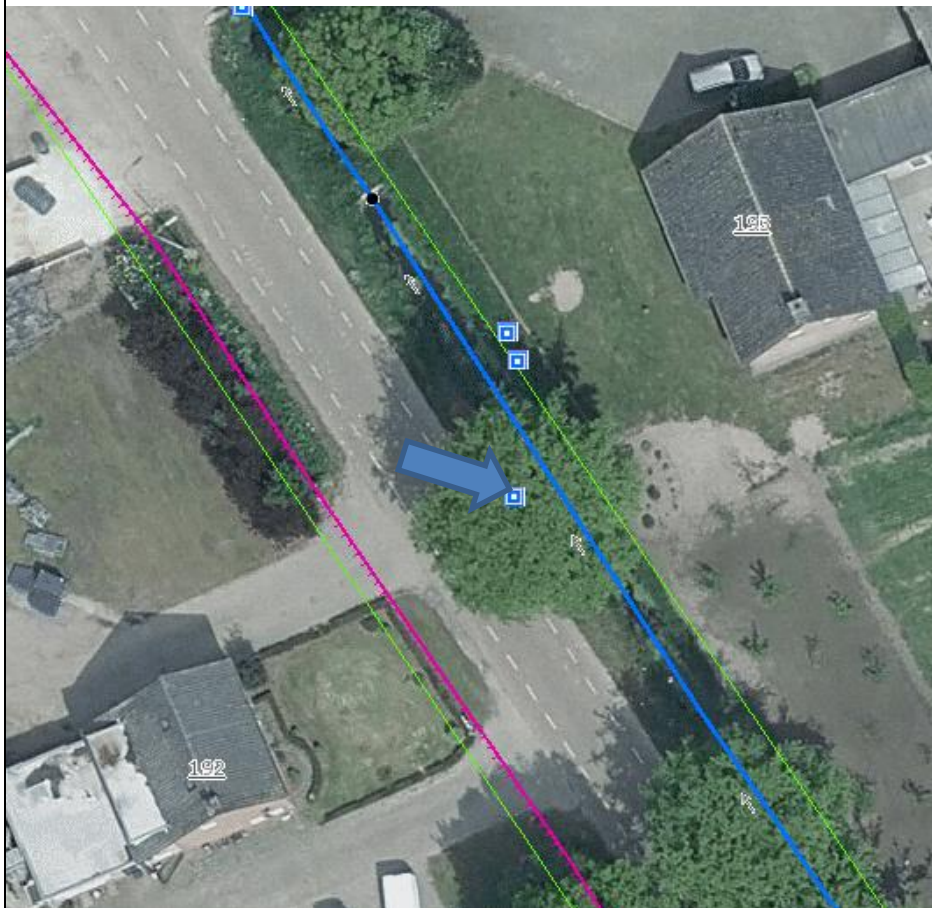


Luchtfoto/situatietekening behorende bij de vergunning voor het hebben en onderhouden van:

\* hekwerken evenwijdig aan een a-water;  
in de beschermingszone van het a-water met leggercode OVK10348 op het perceel kadastraal bekend als gemeente Dongen, sectie B, nummer 4352.



Behoort bij besluit van het  
dagelijks bestuur 17UT005845  
d.d. 23 augustus 2017



Luchtfoto/situatietekening behorende bij de vergunning voor het hebben en onderhouden van:  
\* overige bouwwerken;  
in de beschermingszone van het a-water met leggercode OVK10876 op het perceel kadastraal bekend als gemeente Dongen, sectie M, nummer 10876.



Behoort bij besluit van het dagelijks bestuur 17UT005845 d.d. 23 augustus 2017

## Mededelingenblad

### Algemeen

Het verlenen van deze vergunning ontheft u niet van de verplichting tot het aanvragen van vergunning c.q. toestemming aan eventuele andere instanties c.q. belanghebbenden.

### Rechtsopvolging

Deze vergunning geldt tevens voor de rechtsopvolgers van de vergunninghouder, tenzij bij de vergunning anders is bepaald (artikel 6.24 lid 1 van de Waterwet).

Indien deze vergunning overgaat op een rechtsopvolger dient dit binnen vier weken nadat de vergunning voor hem is gaan gelden schriftelijk gemeld te worden aan het waterschap (artikel 6.24 lid 2 van de Waterwet).

### Bezwaarmogelijkheden met betrekking tot het besluit

Op grond van de Algemene wet bestuursrecht (Awb) kunnen belanghebbenden tegen dit besluit een bezwaarschrift indienen. De termijn voor het indienen van een bezwaarschrift is 6 weken, ingaande op de dag na de dag waarop dit besluit aan u is verzonden.

Het bezwaarschrift moet gericht zijn aan:

Het dagelijks bestuur van waterschap Brabantse Delta  
Postbus 5520  
4801 DZ Breda.

U dient op de envelop het woord "bezwaarschrift" te vermelden. Wij verzoeken u om in het bezwaarschrift ook uw telefoonnummer en emailadres te vermelden.

Het bezwaarschrift moet de volgende inhoud hebben:

- \* naam en adres indiener;
- \* dagtekening;
- \* het nummer van de vergunning;
- \* de reden(en) waarom u zich niet met het besluit kan verenigen;
- \* handtekening indiener.

Een verzoek aan het dagelijks bestuur, overeenkomstig artikel 7:15 Awb tot vergoeding van de kosten die belanghebbenden redelijkerwijs moeten maken in verband met de behandeling van het bezwaar, moet worden gedaan voordat door het dagelijks bestuur op het bezwaar is beslist.

### Is bezwaar de juiste aanpak voor uw probleem?

De ervaring leert dat een bezwaarschriftprocedure vaak niet aansluit bij hetgeen u als belanghebbende met het bezwaar wilt bereiken. Als u zich afvraagt of het voor u zinvol is om een bezwaarprocedure te starten, kunnen de volgende vragen en aandachtspunten behulpzaam zijn bij het maken van uw afweging:

- a. Is het u voldoende duidelijk wat een bezwaarprocedure inhoudt?
- b. Is de inhoud van het besluit duidelijk voor u en wat het concreet voor u betekent? Of heeft u behoefte aan toelichting?
- c. Kloppen de gegevens over u in het besluit en heeft u alle gegevens verstrekt?
- d. Vindt u dat de wijze waarop bij de besluitvorming met u of uw belangen is omgegaan niet correct is? Zo ja, wat wilt u hiermee doen?
- e. Kunt u beoordelen of het besluit inhoudelijk juist is of niet? Of heeft u daarvoor meer informatie nodig?
- f. Als u het besluit onjuist vindt, wat zijn dan uw argumenten?
- g. Welk doel wilt u met uw bezwaar tegen het besluit bereiken? Wat verwacht u van het waterschap?
- h. Weet u of u met uw bezwaar dit doel ook kunt bereiken?

Indien u naar aanleiding van bovenstaande nog vragen heeft, kunt u contact opnemen met de behandelend ambtenaar van het waterschap die in het briefhoofd vermeld is. Ook indien u van plan bent om een bezwaarschrift in te dienen, verzoeken wij u om contact op te nemen met het waterschap om te verkennen of het indienen van een bezwaar voor u de geschikte aanpak is.