

Aanvraaggegevens

Let op: vul het formulier alstublieft volledig in.

Aanvraagnummer -

Aanvraagnaam -

Uw referentiecode -

Ingediend op -

Projectomschrijving -

Gefaseerd

Overzicht bijgevoegde modulebladen

Aanvraaggegevens

Aanvragergegevens

Locatie van de werkzaamheden

Werkzaamheden en onderdelen

Kappen

- Kappen

Bijlagen

Kosten

Nawoord en ondertekening

Gemachtigde bedrijf

1 Bedrijf

KvK-nummer

30149333

Vestigingsnummer

Statutaire naam

VolkerRail

Handelsnaam

VolkerRail Nederland

2 Contactpersoon

Geslacht

Voorletters

Voorvoegsels

Achternaam

Functie

Senior Contractmedewerker

3 Vestigingsadres bedrijf

Postcode

3534 Bk

Huisnummer

50

Huisletter

Huisnummertoevoeging

Straatnaam

Locomotiefstraat

Woonplaats

Utrecht

Adres

Locomotiefstraat 50
3435 Bk Utrecht

4 Correspondentieadres

Adres

Locomotiefstraat 50
3435 Bk
Utrecht

5 Contactgegevens

Telefoonnummer

Faxnummer

E-mailadres

Adres berichtenbox

Locatie

1 Locatieaanduiding

Locatie waar de werkzaamheden plaatsvinden

- Adres
 Kadastraal perceelnummer
 Locatie op Noordzee, Waddenzee of IJsselmeer

2 Adres

Postcode

Huisnummer

Huisletter

Huisnummertoevoeging

Straatnaam

Galiënstreet

Plaatsnaam

Utrecht

Gelden de werkzaamheden in deze aanvraag/melding voor meerdere adressen of percelen?

- Ja > Specificeer hieronder de locatie(s)
 Nee

Specificatie locatie

Zie bijlagen

Toelichting op locatie

Groen strook op Terrein ProRail
strook ligt tussen sporen en openbaar
Grasveld in.

3 Kadastraal perceelnummer

Burgerlijke gemeente

Utrecht

Kadastrale gemeente

Catharijne

Kadastrale sectie

8455

Kadastraal perceelnummer

CTR 00B 8455

Bouwplannaam

Opknappen groenstrook iom
achterstallig onderhoud.

Bouwnummer

XEG17002

Gelden de werkzaamheden in deze
aanvraag/melding voor meerdere
adressen of percelen?

- Ja
 Nee

Specificatie locatie

Zie bijlagen

Toelichting op locatie

Zie bijlagen.

4 Eigendomssituatie

Eigendomssituatie van het perceel

- U bent eigenaar van het perceel
 U bent erfpachter van het perceel
 U bent huurder van het perceel
 Anders

Uw belang bij deze aanvraag

Als procesaannemer van ProRail is
VolkerRail verantwoordelijk voor
het terreinbeheer en veiligheid rondom

5 Aanvulling locatieaanduiding

RD coördinaten

X-coördinaat

Y-coördinaat

ETRS89 / WGS84 Coördinaten

Invoerwijze

- Graden.decimale graden
 Graden.minuten.decimale minuten
 Graden.minuten.seconden.decimale seconden

Lengte

Breedte

Kilometerraai

Rivier of kanaal

Kilometering

Zijde

- Noorden (N)
 Zuiden (Z)
 Oosten (O)
 Westen (W)
 Links (Li)
 Rechts (Re)

6 Toelichting

Eventuele toelichting op locatie

Meerdere bomen op het aangegeven
perceel in slechte staat. Diverse al omgewaaid
geest onderhoud nodig iwm
riscico voor omwonenden.

Kappen

1 Kappen

Wat wilt u gaan doen?

- Kappen
 Anders

Beschrijf wat u wilt gaan doen.

Ophakken van een groenstrook aan de
Galsenstraat ium slachte staat meerdere
bomen. Hierdoor het merendeel welen!
63 sth

? Om hoeveel houtopstanden gaat het?

? Beschrijf per houtopstand om welk soort houtopstand het gaat.

59 stuks Wilgen (*Salix alba*)
4 stuks Populieren (*Populus alba*)

? Beschrijf per houtopstand de locatie op het voor-, zij-, of achtererf.

Zie bijlagen

? Geef per houtopstand de diameter van de stam in centimeter, gemeten op 1,30 m boven het maaiveld.

Zie bijlagen (Excelbladen)

? Beschrijf per houtopstand of er een mogelijkheid is tot herbeplanten en, zo ja, of u dat van plan bent. Geef in het geval van herbeplanten aan op welke locatie en met welke soorten u dat wilt gaan doen.

Geen herplant. Er zal gebruik worden
gemaakt van de nog blijven struiken
om de groenstrook goed te houden.

Geef eventueel een toelichting op wat u gaat doen.

De afgelopen 2 jaar al meerdere bomen
omgewaaid en o/h openbare terrein terecht
gekomen -> risico voor omwonenden.
Daarom welen van in totaal 63 bomen.

2 Gemeentespecifieke vragen

? Gaat u de boom kappen of kandelaberen?

Kappen

Staat de boom op een kadastraal perceel kleiner dan 300 m²?

- Ja
 Nee

? Is de boom jonger dan 50 jaar?

- Ja
 Nee

? Is de stamdoorsnede minder dan 15 cm?

- Ja
 Nee

? Wat is de locatie van de boom/bomen?

Zie bijlagen

② Motiveer uw kapaanvraag

Aangezien de bomen grenzen aan een openbare weg en grasveld is er een risico voor omvallende bomen. Risico moet worden


② Is er sprake van herplant?

NEE

② Denkt u aan het meesturen van de volgende bijlagen;

- Ja
 Nee

Toelichting Kappen



1 Kappen

Om hoeveel houtopstanden gaat het?

- Een houtopstand kan een boom of struik, maar ook hakhout of een houtwal zijn.

Beschrijf per houtopstand om welk soort houtopstand het gaat.

- Nummer elke houtopstand. De nummering moet overeenkomen met de nummering op de situatietekening of kleurenfoto. Deze informatie mag u ook opnemen in een bijlage. Dan hoeft u hier niets in te vullen.

Beschrijf per houtopstand de locatie op het voor-, zij-, of achtererf.

- Nummer elke houtopstand. De nummering moet overeenkomen met de nummering op de situatietekening of kleurenfoto. Deze informatie mag u ook opnemen in een bijlage. Dan hoeft u hier niets in te vullen.

Geef per houtopstand de diameter van de stam in centimeter, gemeten op 1,30 m boven het maaiveld.

- De diameter bepaalt u door de omtrek te meten in centimeter en dit getal te delen door 3,14.

Nummer elke houtopstand. De nummering moet overeenkomen met de nummering op de situatietekening of kleurenfoto. Deze informatie mag u ook opnemen in een bijlage. Dan hoeft u hier niets in te vullen.

Beschrijf per houtopstand of er een mogelijkheid is tot herbepplanten en, zo ja, of u dat van plan bent. Geef in het geval van herbepplanten aan op welke locatie en met welke soorten u dat wilt gaan doen.

- Nummer elke houtopstand. De nummering moet overeenkomen met de nummering op de situatietekening of kleurenfoto. Deze informatie mag u ook opnemen in een bijlage. Dan hoeft u hier niets in te vullen.

2 Gemeentespecifieke vragen

Gaat u de boom kappen of kandelaberen?

- is een snoeitechniek, waarbij de takken van een boom afgezaagd worden waardoor de boom het uiterlijk van een kandelaar krijgt

Is de boom jonger dan 50 jaar?

- Wanneer u de eigenaar bent van een boom, jonger dan 50 jaar die u wilt gaan kappen of kandelaberen en deze boom staat op een perceel kleiner dan 300 m² dan heeft u geen vergunning nodig. U hoeft geen aanvraag in te dienen!

Is de stamdoorsnede minder dan 15 cm?

- De doorsnede van de stam gemeten op 130 cm hoogte vanaf het maaiveld.

Wanneer u de eigenaar bent van een boom, welke staat op een perceel groter dan 300 m² en de stamdoorsnede is, gemeten op 130 cm hoogte van het maaiveld, minder dan 15 cm dan heeft u geen vergunning nodig. U hoeft geen aanvraag in te dienen!

Wat is de locatie van de boom/ bomen?

- Situatieschets boomlocatie toevoegen

Motiveer uw kapaanvraag

- Indien onvoldoende ruimte dan kunt u een bijlage toevoegen

Is er sprake van herplant?

- Indien nee, reden vermelden. Indien ja, aantal en boomsoort vermelden.

Denkt u aan het meesturen van de volgende bijlagen;

-

Situatieschets van de locatie van de boom/ bomen

Indien de aanvraag meerdere bomen bevat dan moeten de bomen genummerd worden (boom inventarisatielijst)

Bij het kappen en/of kandelaberen van meerdere bomen moet u een bomenparagraaf meesturen. In een bomenparagraaf geeft u gemotiveerd aan waarom de bomen gekapt en/of gekandelaberd moeten worden.


Formuliersversie
2017.01

Kosten

Projectkosten

Wat zijn de geschatte kosten
voor het totale project in euro's
(exclusief BTW)?

€ 5.000,-



Formuliersversie
2017.01

Toe te voegen bijlagen

- Bijlage anders Kappen
- Situatietekening kappen
- Gegevens houtopstanden

Nawoord en ondertekening

*Alleen te beantwoorden
als de bijlagen nog niet
compleet zijn*

*Alleen te beantwoorden
als de bijlagen nog niet
compleet zijn*

Zijn de bijlagen bij deze aanvraag compleet

- Ja
 Nee

De volgende bijlagen dien ik later in

✓
Controle FZF, pas 4 dagen voor uitwerking.

De volgende bijlagen dien ik niet in

Herplantplan

Vul uw eventuele persoonlijke opmerkingen over uw aanvraag hier in.

Als blijkt dat voor één van de onderdelen geen vergunning verleend kan worden, wilt u dan voor de overige onderdelen wel een vergunning ontvangen?

- Ja
 Nee

Geeft u toestemming om persoons- en adresgegevens van de aanvrager/melder en, indien van toepassing, de gemachtigde openbaar te maken?

- Ja
 Nee

Geeft u toestemming om de geschatte projectkosten / kosten van de werkzaamheden openbaar te maken?

- Ja
 Nee

Hierbij verklaar ik dat ik de aanvraag/melding naar waarheid heb ingevuld en dat ik weet dat er kosten verbonden kunnen zijn aan het indienen van een aanvraag.

*Niet verplicht in te vullen
indien u gemachtigde
bent*

Handtekening aanvrager

Datum


Handtekening

Handtekening gemachtigde

Datum

Handtekening

10-8-2017



Terugsturen van de aanvraag

U kunt de aanvraag of melding inclusief bijbehorende bescheiden per post versturen naar onderstaand adres van het bevoegd gezag. Het e-mailadres of contactformulier is alleen bedoeld voor het stellen van vragen en niet voor het indienen van een aanvraag of aanvullende gegevens.

Bevoegd gezag omgevingsvergunning

Naam: Gemeente Utrecht

Bezoekadres: <div>Meer informatie over bouwen, wonen en ondernemen vindt u op onderstaand genoemde website.</div>

Postadres: Vergunningen, Toezicht en Handhaving
Afdeling Vergunningen
Postbus 8406
3503 RK Utrecht

Telefoonnummer: 030-286 0000

Contactformulier: www.utrecht.nl/baliebwo

Website: www.utrecht.nl/baliebwo

Contactpersoon: VTH Vergunningen