

Aansluiten op nieuw te maken  
tertiar oppervlaktewater

Bodembreedte 0,50 meter  
Taluds 1:1,50







Bodemhoogte 24,00 meter + N.A.P.  
Bodembreedte 1,40 meter (minimaal)  
Taluds 1:1

## Legenda

GBKN Teksten

## Oppervlaktewater

### Legger

-  Primair
-  Vervallen trace
-  Nieuw trace
-  Nieuw Onderhoudspad 3,50 meter
-  Onderhoudspad
-  Duiker

Kadastraal perceel

Dorperdijk

Zijtak Oude Gekkengraaf

Gekkengraaf

Gekkengraaf

Uitmondingsduiker  
Doorsnee 0,60 meter  
Lengte 6 meter  
B.O.B. 5 centimeter minus vaste bodem.

## Dempen/verleggen Gekkengraaf en Zijtak Oude Gekkengraaf

Get.: 30-3-2017

Gew.: -

Schaal: 1 : 0

Tek.nr.: 2017-Z3465

Formaat: A3



Blad: xxx

Postbus 185 Tel.: 046-4205777  
6130 AD Sittard E.: info@waterschaplimburg.nl

© Topografie ESRI-Nederland / Dienst Kadaster