

AERIUS CALCULATOR

Dit document bevat resultaten van een stikstofdepositieberekening met AERIUS Calculator. U dient dit document te gebruiken ter onderbouwing van een vergunningaanvraag in het kader van de Wet natuurbescherming.

De resultaten geven de stikstofeffecten van deze activiteit weer voor Natura 2000-gebieden. AERIUS Calculator maakt enkel voor de PAS-gebieden inzichtelijk welke stikstofgevoelige habitattypen er voor komen en op welke hiervan een effect is. Op basis hiervan is aangegeven voor hoeveel hectares ontwikkelingsruimte benodigd is.

De berekening op basis van stikstofemissies gaat uit van de componenten ammoniak (NH_3) en stikstofoxide (NO_x), of één van beide. Hiermee is de depositie van de activiteit berekend en uitgewerkt.

Wilt u verder rekenen of gegevens wijzigen? Importeer de pdf dan in de Calculator.

Berekening Situatie 1

- ▶ Kenmerken
- ▶ Emissie
- ▶ Depositie natuurgebieden
- ▶ Depositie habitattypen

Verdere toelichting over deze PDF kunt u vinden in een bijbehorende leeswijzer. Deze leeswijzer en overige documentatie is te raadplegen via: www.aerius.nl en pas.naturazoo.nl.

AERIUS CALCULATOR

Contact

Rechtspersoon	Inrichtingslocatie
Minne	Ruitenbeekweg 16, 6741 HX Lunteren

Activiteit

Omschrijving	AERIUS kenmerk
RRuitenbeekweg 16	RPhafBXAU5kz
Datum berekening	Rekenjaar
20 maart 2017, 11:42	2017

Totale emissie

	Situatie 1	Situatie 2	Vershil
NOx	-	-	-
NH ₃	1.028,20 kg/j	780,00 kg/j	-248,20 kg/j

Depositie

Hectare met
hoogste project-
verschil (mol/ha/j)

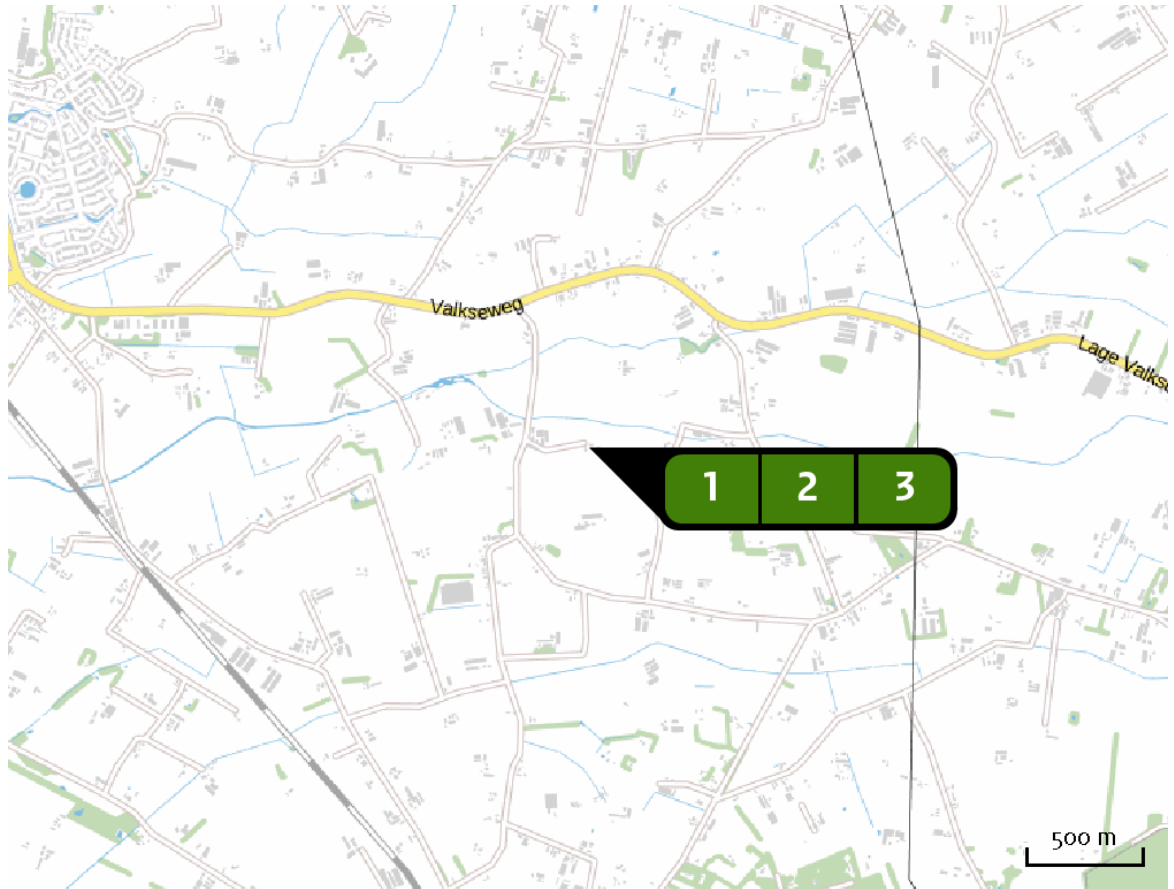
Natuurgebied	Provincie
-	-
Situatie 1	

-

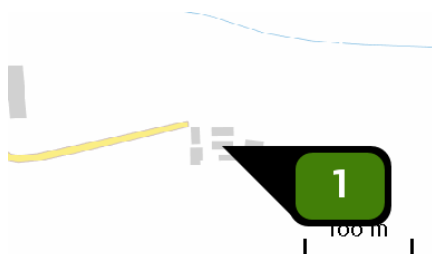
Toelichting

verschilberekening


Locatie
Situatie 1

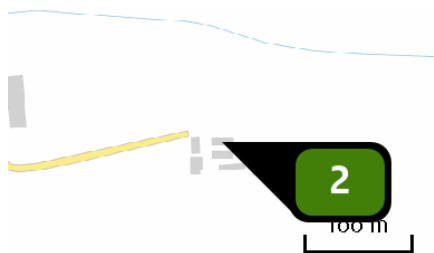


Emissie
(per bron)
Situatie 1



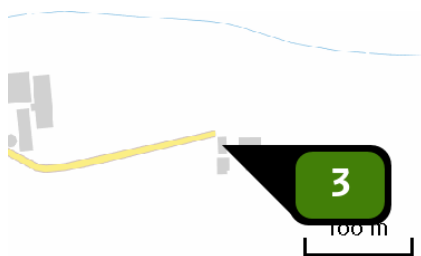
Naam **Bron 1**
 Locatie (X,Y) **172292, 459848**
 Uitstoothoogte **5,0 m**
 Warmteinhoud **0,000 MW**
 NH₃ **360,00 kg/j**

Dier	RAV code	Omschrijving	Aantal dieren	Stof	Emissiefactor (kg/dier/j)	Emissie
	D 3.100	overige huisvestingssystemen (Varkens; vleesvarkens, opfokberen van circa 25 kg tot 7 maanden, opfokzeugen van circa 25 kg tot eerste dekking) (Overig)	120	NH ₃	3,000	360,00 kg/j




Naam **Bron 2**
 Locatie (X,Y) **172292, 459860**
 Uitstoothoogte **5,0 m**
 Warmteinhoud **0,000 MW**
 NH₃ **368,20 kg/j**

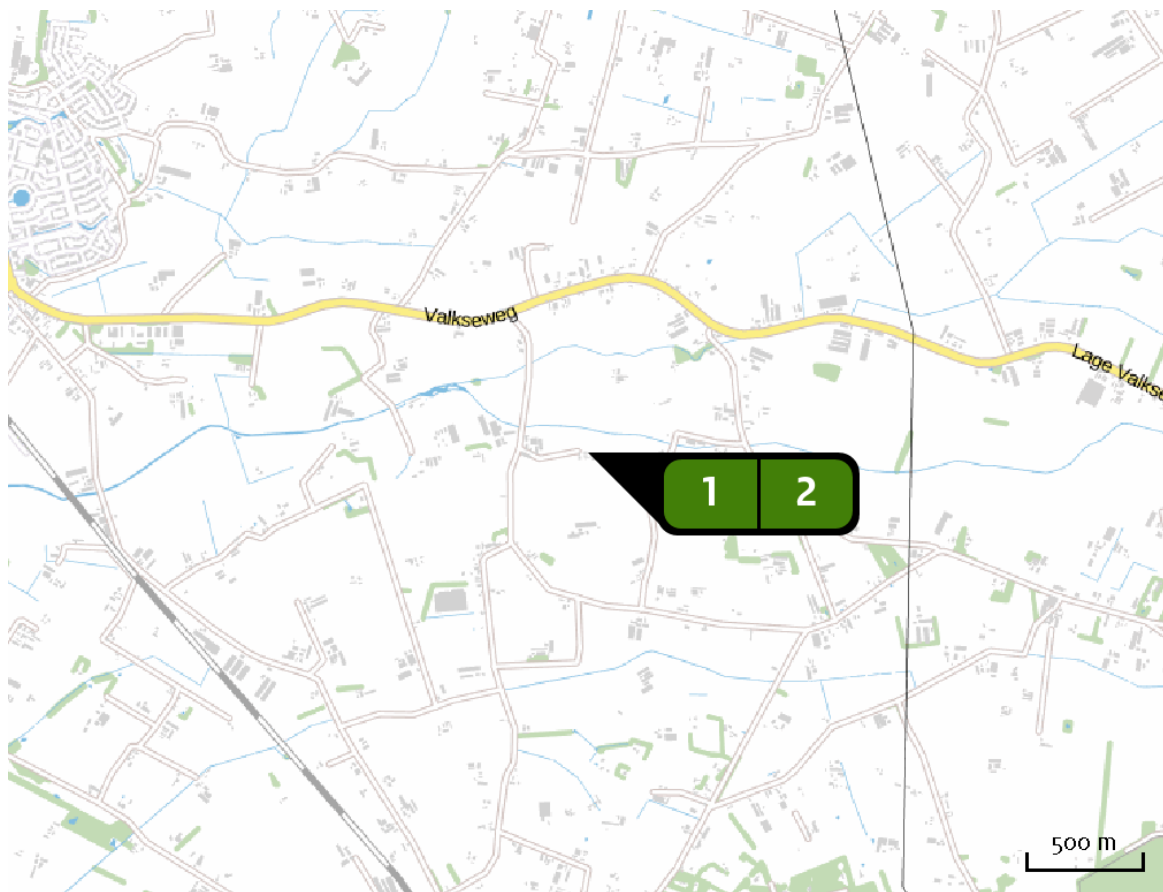
Dier	RAV code	Omschrijving	Aantal dieren	Stof	Emissiefactor (kg/dier/j)	Emissie
	A 1.100	overige huisvestingssystemen (Rundvee; melk- en kalfkoeien ouder dan 2 jaar) (Overig)	21	NH ₃	13,000	273,00 kg/j
	A 7.100	overige huisvestingssystemen (Rundvee; fokstieren en overig rundvee ouder dan 2 jaar) (Overig)	6	NH ₃	6,200	37,20 kg/j
	A 3.100	overige huisvestingssystemen (Rundvee; vrouwelijk jongvee tot 2 jaar) (Overig)	8	NH ₃	4,400	35,20 kg/j
	A 4.100	overige huisvestingssystemen (Rundvee; vleeskalveren tot circa 8 maanden) (Overig)	5	NH ₃	3,500	17,50 kg/j
	A 6.100	overige huisvestingssystemen (Rundvee; vleesstieren en overig vleesvee van circa 8 tot 24 maanden (roodvleesproductie)) (Overig)	1	NH ₃	5,300	5,30 kg/j



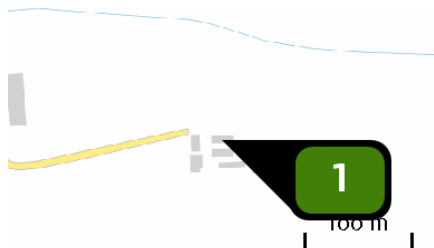
Naam **Bron 3**
 Locatie (X,Y) **172267, 459857**
 Uitstoothoogte **5,0 m**
 Warmteinhoud **0,000 MW**
 NH₃ **300,00 kg/j**

Dier	RAV code	Omschrijving	Aantal dieren	Stof	Emissiefactor (kg/dier/j)	Emissie
	D 3.100	overige huisvestingsystemen (Varkens; vleesvarkens, opfokberen van circa 25 kg tot 7 maanden, opfokzeugen van circa 25 kg tot eerste dekking) (Overig)	100	NH ₃	3,000	300,00 kg/j

Locatie
Situatie 2

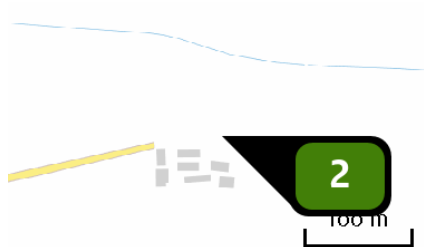


Emissie
(per bron)
Situatie 2



Naam **Bron 2**
 Locatie (X,Y) **172292, 459860**
 Uitstoothoogte **5,0 m**
 Warmteinhoud **0,000 MW**
 NH3 **330,00 kg/j**

Dier	RAV code	Omschrijving	Aantal dieren	Stof	Emissiefactor (kg/dier/j)	Emissie
	A 1.100	overige huisvestingssystemen (Rundvee; melk- en kalfkoeien ouder dan 2 jaar) (Overig)	22	NH3	13,000	286,00 kg/j
	A 3.100	overige huisvestingssystemen (Rundvee; vrouwelijk jongvee tot 2 jaar) (Overig)	10	NH3	4,400	44,00 kg/j



Naam **Bron 4**
 Locatie (X,Y) **172324, 459877**
 Uitstoothoogte **5,6 m**
 Warmteinhoud **0,000 MW**
 NH₃ **450,00 kg/j**

Dier	RAV code	Omschrijving	Aantal dieren	Stof	Emissiefactor (kg/dier/j)	Emissie
	E 2.11.3	volièrehuisvesting; 30-35% van de leefruimte roosters met daaronder een mestband met 0,7 m ³ per dier per uur mestbeluchting. Mestbanden minimaal eenmaal per week afdraaien. Roosters minimaal in twee etages. (Kippen; legkippen en (groot-)ouderdieren van legrassen) (BWL 2005.04.V1)	18.000	NH ₃	0,025	450,00 kg/j

Depositie natuurgebieden



 Hoogste projectverschil

 Hoogste projectverschil per natuurgebied

-  Habitatrichtlijn
-  Vogelrichtlijn
-  Habitatrichtlijn, Vogelrichtlijn

Depositie PAS-gebieden

Natuurgebied	Hectare met hoogste projectverschil (mol/ha/j)			Situatie 2	Overschrijding KDW	Ontwikkelingsruimte	
	Situatie 1	Situatie 2	Verschil	Hoogste depositie (mol/ha/j)		max. benodigd (mol/ha/j)	beschikbaar?
Veluwe	0,06	>0,05	- 0,00	0,49		<=0,05	

- Geen overschrijding*
- Wel overschrijding
- Ontwikkelingsruimte beschikbaar**
- Geen ontwikkelingsruimte beschikbaar
- Voor het desbetreffende gebied vind er geen relevante depositie plaats op OR-relevante hexagonen. Het concept wel of niet ontwikkelingsruimte beschikbaar (groen vinkje of rood kruis) is dus niet van toepassing

* Deze uitkomst wordt niet meegenomen in de toetsing aan de Wnb. Bij de toetsing aan de Wnb gaat het om de relevante hexagonen waarvoor ontwikkelingsruimte is gereserveerd.

** Bij beoordeling van een vergunningaanvraag in het kader van de Wnb wordt vastgesteld of er voldoende ontwikkelingsruimte beschikbaar is en of dat significante verslechtering uitgesloten kan worden.

Depositie per
habitattype **Veluwe**

Habitattype	Hectare met hoogste projectverschil (mol/ha/j)			Overschrijding KDW	Ontwikkelingsruimte max. benodigd (mol/ha/j)	beschikbaar?
	Situatie 1	Situatie 2	Verschil			
H91EoC Vochtige alluviale bossen (beekbegeleidende bossen)	0,06	>0,05	- 0,00	●	<=0,05	✓
H2330 Zandverstuivingen	0,07	0,06	- 0,00	●	<=0,05	✓
H4030 Droge heiden	0,07	0,06	- 0,01	●	<=0,05	✓
H2310 Stuifzandheiden met struikhei	0,08	0,07	- 0,01	●	<=0,05	✓
H9120 Beuken-eikenbossen met hulst	0,07	0,06	- 0,01	●	<=0,05	✓
H9190 Oude eikenbossen	>0,05	0,04	- 0,01	●	<=0,05	✓
H6230vka Heischrale graslanden, vochtig kalkarm	>0,05	0,04	- 0,01	●	<=0,05	✓
H3160 Zure vennen	>0,05	0,04	- 0,01	●	<=0,05	✓
H4010A Vochtige heiden (hogere zandgronden)	>0,05	0,04	- 0,01	●	<=0,05	✓
H2320 Binnenlandse kraaiheibegroeiingen	>0,05	0,04	- 0,01	●	<=0,05	✓
H5130 Jeneverbesstruwelen	>0,05	0,04	- 0,01	●	<=0,05	✓
ZGH4030 Droge heiden	>0,05	0,04	- 0,01	●	<=0,05	✓
H3130 Zwakgebufferde vennen	>0,05	0,04	- 0,01	●	<=0,05	✓
H7150 Pioniervetaties met snavelbiezen	>0,05	0,04	- 0,01	●	<=0,05	✓

Habitattype	Hectare met hoogste projectverschil (mol/ha/j)			Overschrijding KDW	Ontwikkelingsruimte	
	Situatie 1	Situatie 2	Vershil		max. benodigd (mol/ha/j)	beschikbaar?
ZGH2310 Stui/zandheiden met struikhe	>0,05	0,04	- 0,01	●	<=0,05	✓
ZGH9190 Oude eikenbossen	>0,05	0,04	- 0,01	●	<=0,05	✓
ZGH4010A Vochtige heiden (hogere zandgronden)	>0,05	0,04	- 0,01	●	<=0,05	✓
H7230 Kalkmoerassen	0,06	0,04	- 0,01	●	<=0,05	✓
H7110B Actieve hoogvenen (heideveentjes)	0,06	0,05	- 0,01	●	<=0,05	✓
ZGH9120 Beuken-eikenbossen met hulst	0,14	0,11	- 0,03	●	<=0,05	✓

- Geen overschrijding*
- Wel overschrijding
- Ontwikkelingsruimte beschikbaar**
- Geen ontwikkelingsruimte beschikbaar
- Voor het desbetreffende gebied vind er geen relevante depositie plaats op OR-relevante hexagonen. Het concept wel of niet ontwikkelingsruimte beschikbaar (groen vinkje of rood kruis) is dus niet van toepassing

* Deze uitkomst wordt niet meegenomen in de toetsing aan de Wnb. Bij de toetsing aan de Wnb gaat het om de relevante hexagonen waarvoor ontwikkelingsruimte is gereserveerd.

** Bij beoordeling van een vergunningaanvraag in het kader van de Wnb wordt vastgesteld of er voldoende ontwikkelingsruimte beschikbaar is en of dat significante verslechtering uitgesloten kan worden.

Disclaimer

Hoewel verstrekte gegevens kunnen dienen ter onderbouwing van een vergunningaanvraag, kunnen er geen rechten aan worden verleend. De eigenaar van AERIUS aanvaardt geen aansprakelijkheid voor de inhoud van de door de gebruiker aangeboden informatie. Bovenstaande gegevens zijn enkel bruikbaar tot er een nieuwe versie van AERIUS beschikbaar is. AERIUS is een geregistreerd handelsmerk in Europa. Alle rechten die niet expliciet worden verleend, zijn voorbehouden.

Rekenbasis

Deze berekening is tot stand gekomen op basis van:

AERIUS versie 2016_20170301_feb336c45f

Database versie 2016_20170301_feb336c45f

Voor meer informatie over de gebruikte methodiek en data zie:

<https://www.aerius.nl/nl/factsheets/release/aerius-calculator-2015-handboek-o>