




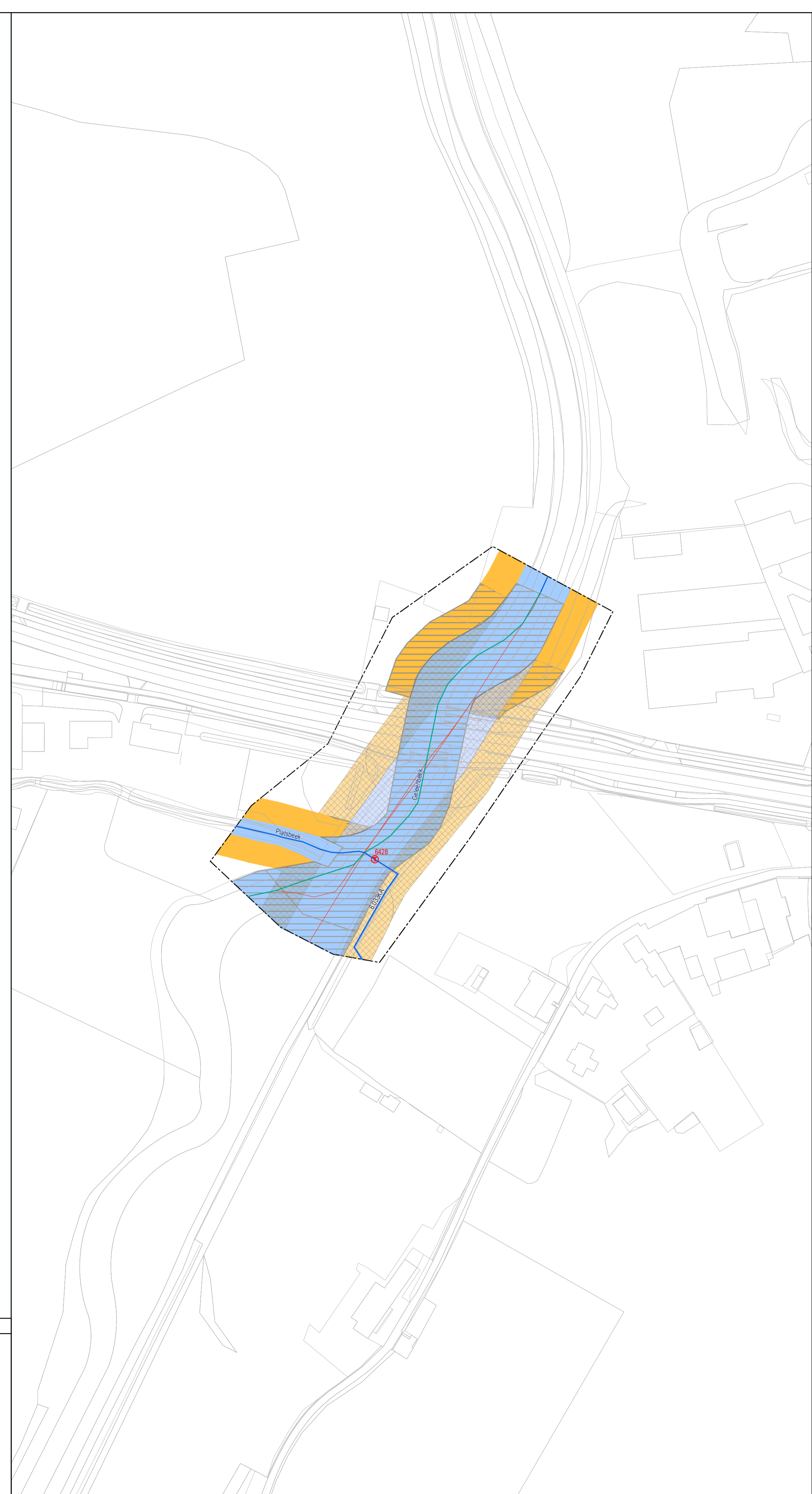


Bestaande legger.

Legenda




-  terugslagklep, vastgesteld
-  watergang, vastgesteld
-  primair water, vastgesteld
-  profiel van vrije ruimte, vastgesteld
-  te wijzigen leggerobject

Overzichtskaartje (schaal 1:1.000.000)



Leggerwijziging.

Legenda

-  terugslagklep, vastgesteld
-  watergang, vastgesteld
-  watergang, nieuw
-  watergang, verwijderd
-  primair water, vastgesteld
-  primair water, nieuw
-  primair water, verwijderd
-  profiel van vrije ruimte, vastgesteld
-  profiel van vrije ruimte, nieuw
-  profiel van vrije ruimte, verwijderd
-  gebied met leggerwijziging

Ontwerp leggerwijziging Besluit: 2017-Z6119

Omschrijving leggerwijziging:
 Geleenbeek Naanhof
 Buitenring
 Datum vaststelling: 05-07-2018

Get.:	05-07-2017 J.S.
Zaaknr.:	2017-Z3816
Schaal:	1 : 1000
Tek.nr.:	L29-059
Blad:	
Formaat:	A1

Waterschap
 Roer en Overmaas

Postbus 185
 6130 AD Sittard
 Tel. 046-4205700

© Topografische Dienst Kadaster