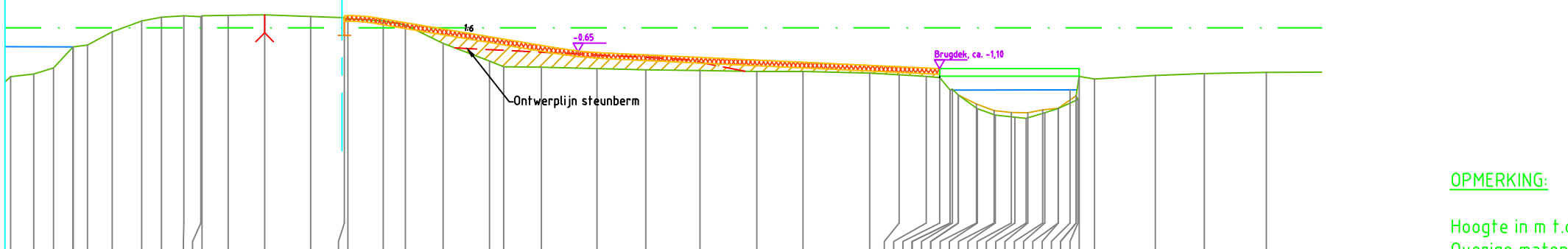
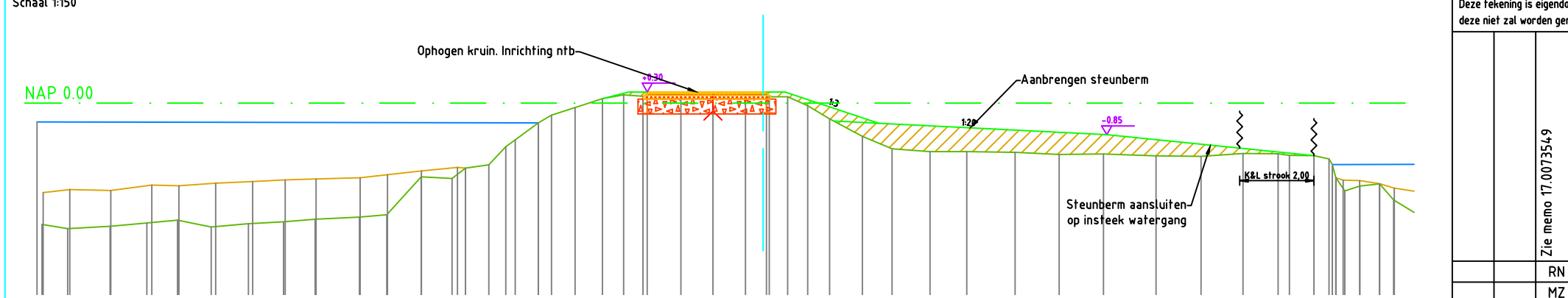


OVERZICHT
Schaal 1:200



DWARSPROFIEL AFRIT
Schaal 1:150



DWARSPROFIEL
Schaal 1:150

LEGENDA

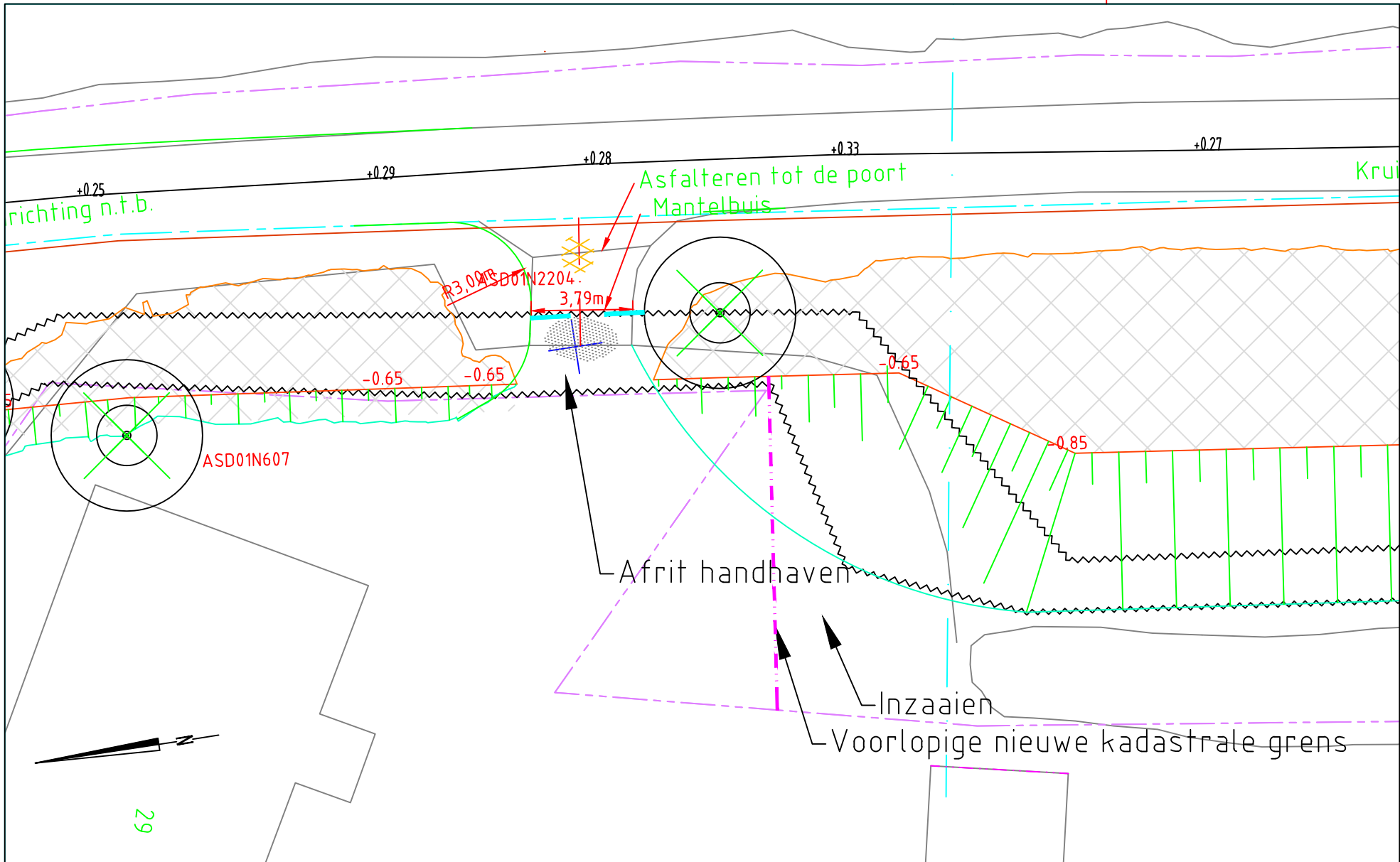
- | | | | |
|--|-----------------------------|--|--|
| | Bestaande asfaltverharding | | Ontwerp |
| | Bestaande elementverharding | | Inlaat |
| | Tegels | | Uitzetlijn kadeverbetering |
| | Prefab-betonplaten | | Begrenzing sectie |
| | Granulaat verharding | | Nieuwe K&L strook. In overleg met nutsbedrijven n.t.b. |
| | Steunberm | | +0.16 Bestaande hoogte weg |
| | Te verwijderen boom | | +0.30 Nieuwe hoogte verharding |
| | Bestaande boom | | Nieuwe elementverharding |
| | Verkeersbord | | Nieuwe asfaltverharding |
| | Lichtmast | | Kadastrale grens |
| | Bestaande duiker | | Grasbetontegels |
| | Beschoeiing paalschot best. | | Gras |
| | Beschoeiing asbest best. | | Beschoeiing nieuw |
| | Beschoeiing overig best. | | |

OPMERKING:

Hoogte in m t.o.v. NAP
Overige maten in m tenzij anders aangegeven

DEFINITIEF


Deze tekening is eigendom van Hoogheemraadschap Hollands Noorderkwartier en wordt uitgeleend onder voorwaarde dat de gebruiker ervoor zorgt dat deze niet zal worden gereproduceerd, gekopieerd, uitgeleend of op enige andere wijze verspreid of gebruikt wordt voor enig ander doel dan voor welke deze ter beschikking is gesteld.			
Zie memo 17.0073549	Omschrijving		
RN	Get.	Nauernasche vaart West	
MZ	Gez.	Sectie 4A en 4B	
6-17	Dat.	Vaartdijk 28	
A	Wijz.	Familie Groen in 't Woud	
		Civiel	Schaal: 1:200
		Getekend	RN 24-4-2017
		Revisie	
		Gezien	
		IKC	
		Form.	Reg. nr.
		A3	-
		Onderdeel overeenkomst 16.0692324	



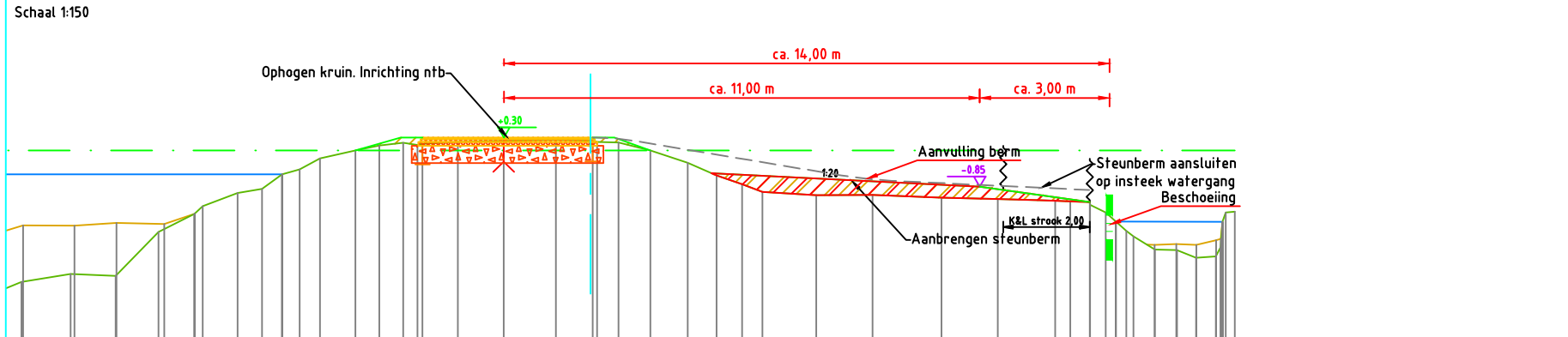
LEGENDA

- | | | | |
|--|-------------------------------|--|--|
| | Bestaande asfaltverharding | | Ontwerp |
| | Bestaande elementenverharding | | Inlaat |
| | Tegels | | Uitzetlijn kadverbetering |
| | Prefab-betonplaten | | Begrenzing sectie |
| | Granulaat verharding | | Nieuwe K&L strook. In overleg met nutsbedrijven n.f.b. |
| | Steunberm | | +0.1% Bestaande hoogte weg |
| | Te verwijderen boom | | +0.30 Nieuwe hoogte verharding |
| | Bestaande boom | | Nieuwe elementenverharding |
| | Verkeersbord | | Nieuwe asfaltverharding |
| | Lichtmast | | Kadastrale grens |
| | Bestaande duiker | | Grasbetontegels |
| | Beschoeiing paalschot best. | | Gras |
| | Beschoeiing asbest best. | | Beschoeiing nieuw |
| | Beschoeiing overig best. | | |

OVERZICHT



DWARSPROFIEL AFRIT



DWARSPROFIEL



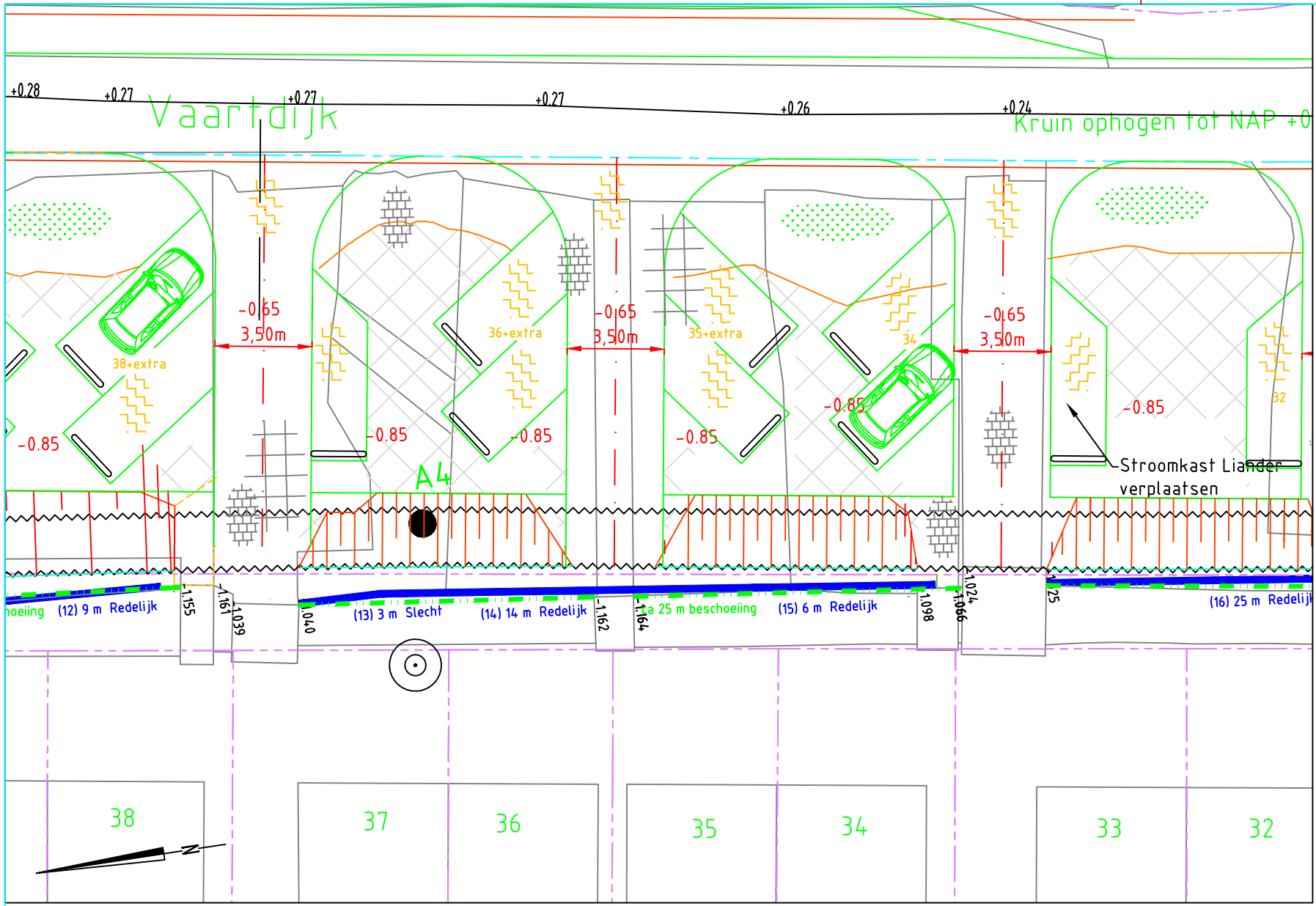
OPMERKING:

Hoogte in m t.o.v. NAP
Overige maten in m tenzij anders aangegeven

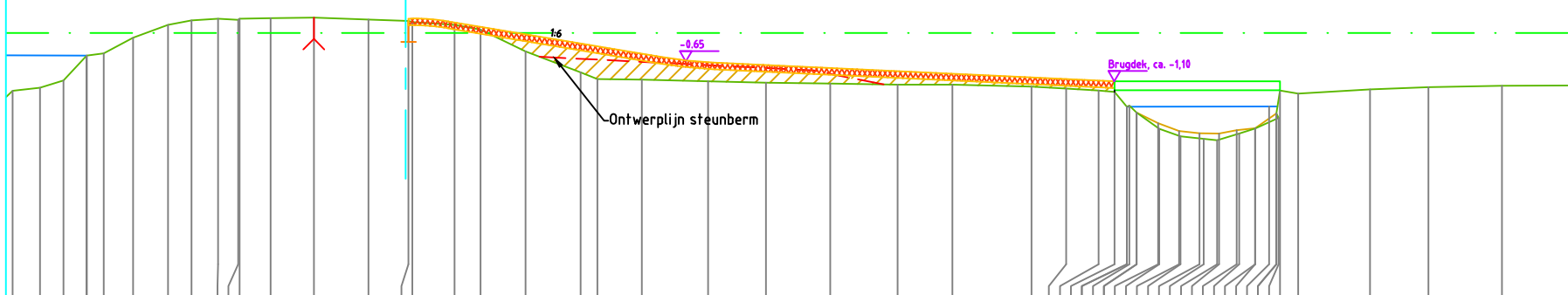
DEFINITIEF

Deze tekening is eigendom van Hoogheemraadschap Hollands Noorderkwartier en wordt uitgeleend onder voorwaarde dat de gebruiker ervoor zorgt dat deze niet zal worden gereproduceerd, gekopieerd, uitgeleend of op enige andere wijze verspreid of gebruikt wordt voor enig ander doel dan voor welke deze ter beschikking is gesteld.

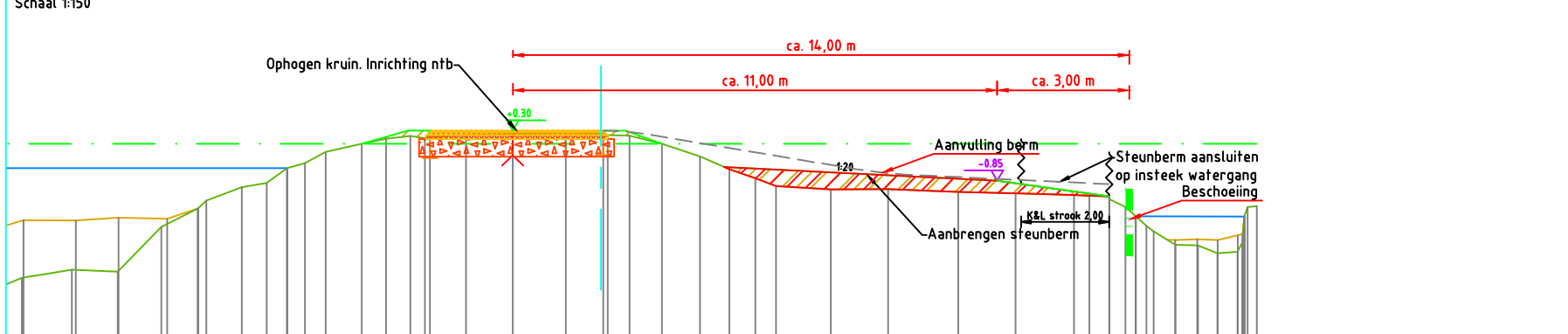
Zie memo 17.0073549	Potentiele nieuwe kadastrale grens	Omschrijving	<p>hoogheemraadschap Hollands Noorderkwartier</p>		Civiel	Schaal: 1:200					
	B RN						Get.	Nauernasche vaart West	Getekend	RN	24-4-2017
	MZ MZ						Gez.	Sectie 4A en 4B	Revisie		
	6-17 5-17						Dat.	Vaardijk 29	Gezien		
	A	Wijz.	Familie Rockstro	IKC							
			Onderdeel overeenkomst 16.0693586								
					Form.	Reg. nr.					
					A3	-					



OVERZICHT
Schaal 1:200



DWARSPROFIEL AFRIJ
Schaal 1:150



DWARSPROFIEL
Schaal 1:150

LEGENDA

- Bestaande asfaltverharding
- Bestaande elementenverharding
- Tegels
- Prefab-betonplaten
- Granulaat verharding
- Steunberm
- Te verwijderen boom
- Bestaande boom
- Verkeersbord
- Lichtmast
- Bestaande duiker
- Beschoeiing paalschot best.
- Beschoeiing asbest best.
- Beschoeiing overig best.
- Ontwerp
- Inlaat
- Uitzetlijn kadverbetering
- Begrenzing sectie
- Nieuwe K&L strook. In overleg met nutsbedrijven n.t.b.
- Bestaande hoogte weg +0.1%
- Nieuwe hoogte verharding +0.30
- Nieuwe elementenverharding
- Nieuwe asfaltverharding
- Kadastrale grens
- Grasbetontegels
- Gras
- Beschoeiing nieuw

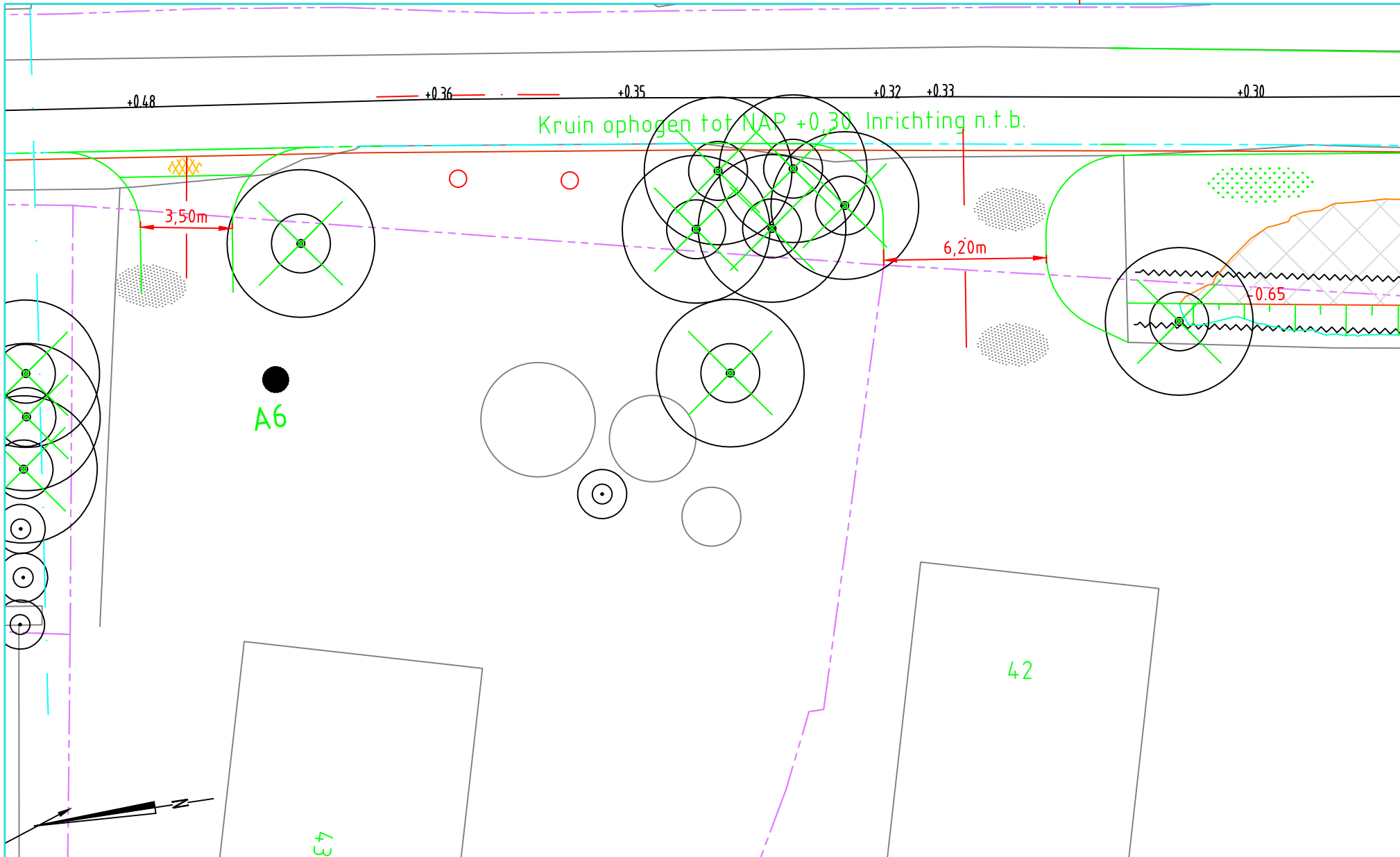
OPMERKING:

Hoogte in m t.o.v. NAP
Overige maten in m tenzij anders aangegeven

DEFINITIEF

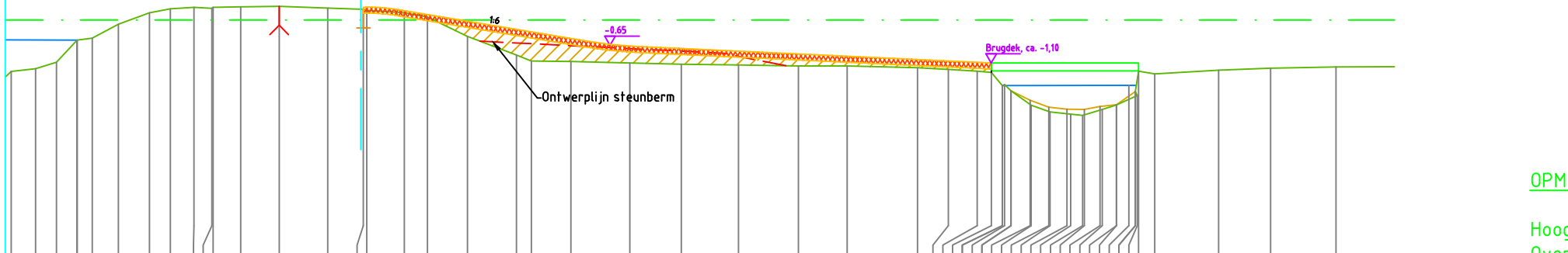
Deze tekening is eigendom van Hoogheemraadschap Hollands Noorderkwartier en wordt uitgeleend onder voorwaarde dat de gebruiker ervoor zorgt dat deze niet zal worden gereproduceerd, gekopieerd, uitgeleend of op enige andere wijze verspreid of gebruikt wordt voor enig ander doel dan voor welke deze ter beschikking is gesteld.

Zie memo 17.0073549	Parkeervakken aangepast	Omschrijving		
			hoogheemraadschap Hollands Noorderkwartier	
			Nauernasche vaart West Sectie 4A en 4B Vaartdijk 34 Familie Koning	
			Civiel	Schaal: 1:200
RN	RN	Get.	RN	24-4-2017
MZ	MZ	Gez.		
6-17	5-17	Dat.		
B	A	Wijz.	Onderdeel overeenkomst 16.0695552	Form. A3 Reg. nr. -



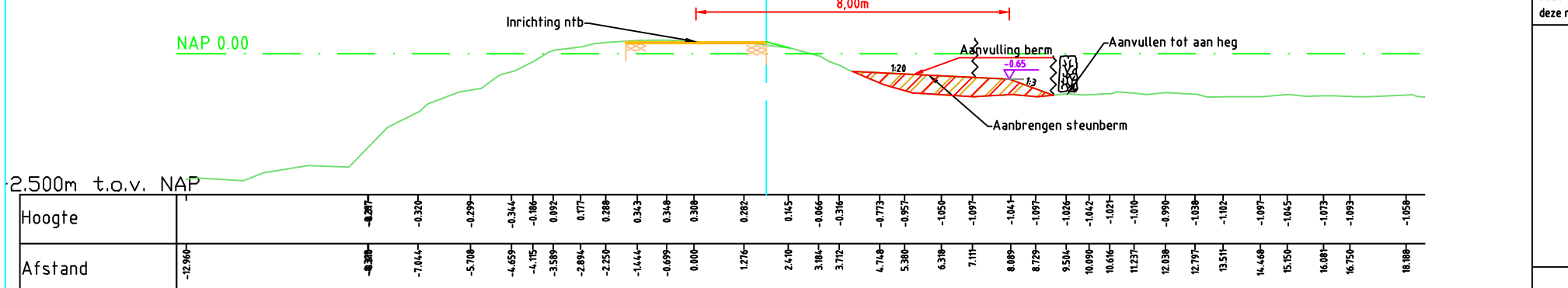
OVERZICHT

Schaal 1:200



DWARSPROFIEL AFRIT

Schaal 1:150



DWARSPROFIEL

Schaal 1:150

LEGENDA

- Bestaande asfaltverharding
- Bestaande elementenverharding
- Tegels
- Prefab-betonplaten
- Granulaat verharding
- Steunberm
- Te verwijderen boom
- Bestaande boom
- Verkeersbord
- Lichtmast
- Bestaande duiker
- Beschoeiing paalschot best.
- Beschoeiing asbest best.
- Beschoeiing overig best.
- Ontwerp
- Inlaat
- Uitzetlijn kadeverbetering
- Begrenzing sectie
- Nieuwe K&L strook. In overleg met nutsbedrijven n.t.b.
- Bestaande hoogte weg +0.1%
- Nieuwe hoogte verharding +0.30
- Nieuwe elementenverharding
- Nieuwe asfaltverharding
- Kadastrale grens
- Grasbetontegels
- Gras
- Beschoeiing nieuw

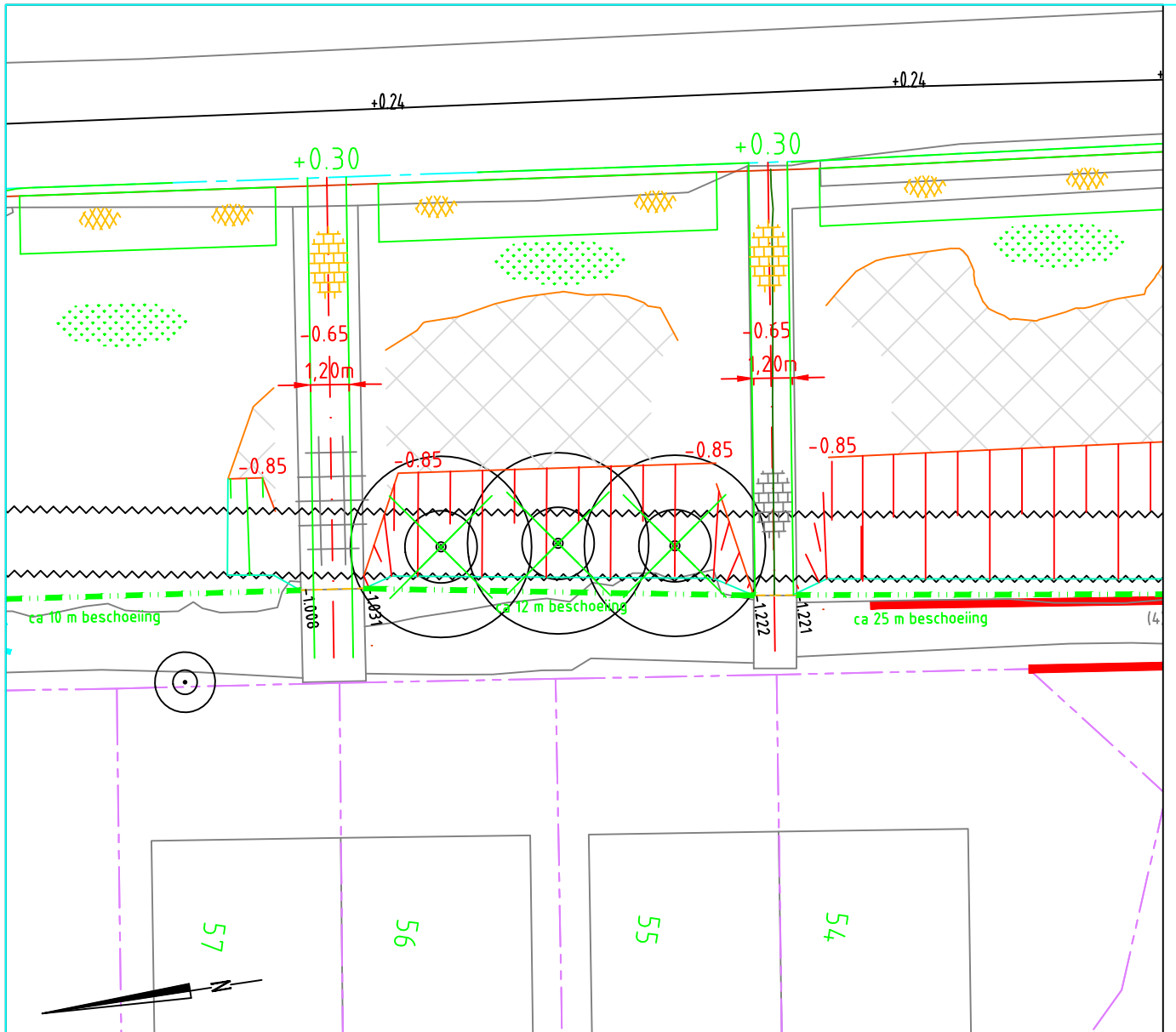
OPMERKING:

Hoogte in m t.o.v. NAP
Overige maten in m tenzij anders aangegeven

DEFINITIEF

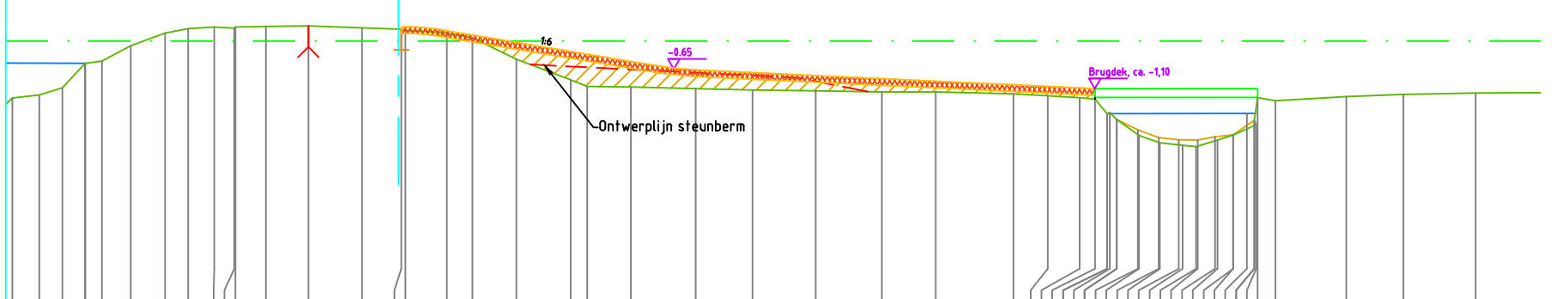
Deze tekening is eigendom van Hoogheemraadschap Hollands Noorderkwartier en wordt uitgeleend onder voorwaarde dat de gebruiker ervoor zorgt dat deze niet zal worden gereproduceerd, gekopieerd, uitgeleend of op enige andere wijze verspreid of gebruikt wordt voor enig ander doel dan voor welke deze ter beschikking is gesteld.

Zie memo 17.0073549	Inrit aangepast	Omschrijving			Nauernasche vaart West		Civiel	Schaal: 1:200	
					Sectie 4A en 4B		Getekend	RN	24-4-2017
					Vaartdijk 42		Revisie		
					Familie Zonneberg		Gezien		
RN	RN	Get.							
MZ	MZ	Gez.							
6-'17	5-17	Dat.							
B	A	Wijz.	Onderdeel overeenkomst 16.0700885						
					Form.	Reg. nr.			
					A3	-			



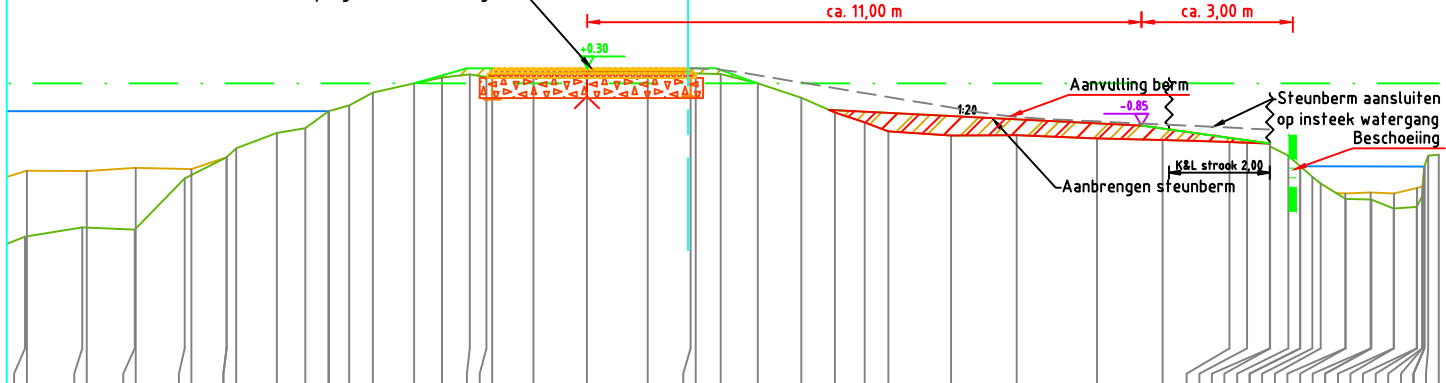
OVERZICHT

Schaal 1:200



DWARSPROFIEL AFRIT

Schaal 1:150



DWARSPROFIEL

Schaal 1:150

LEGENDA

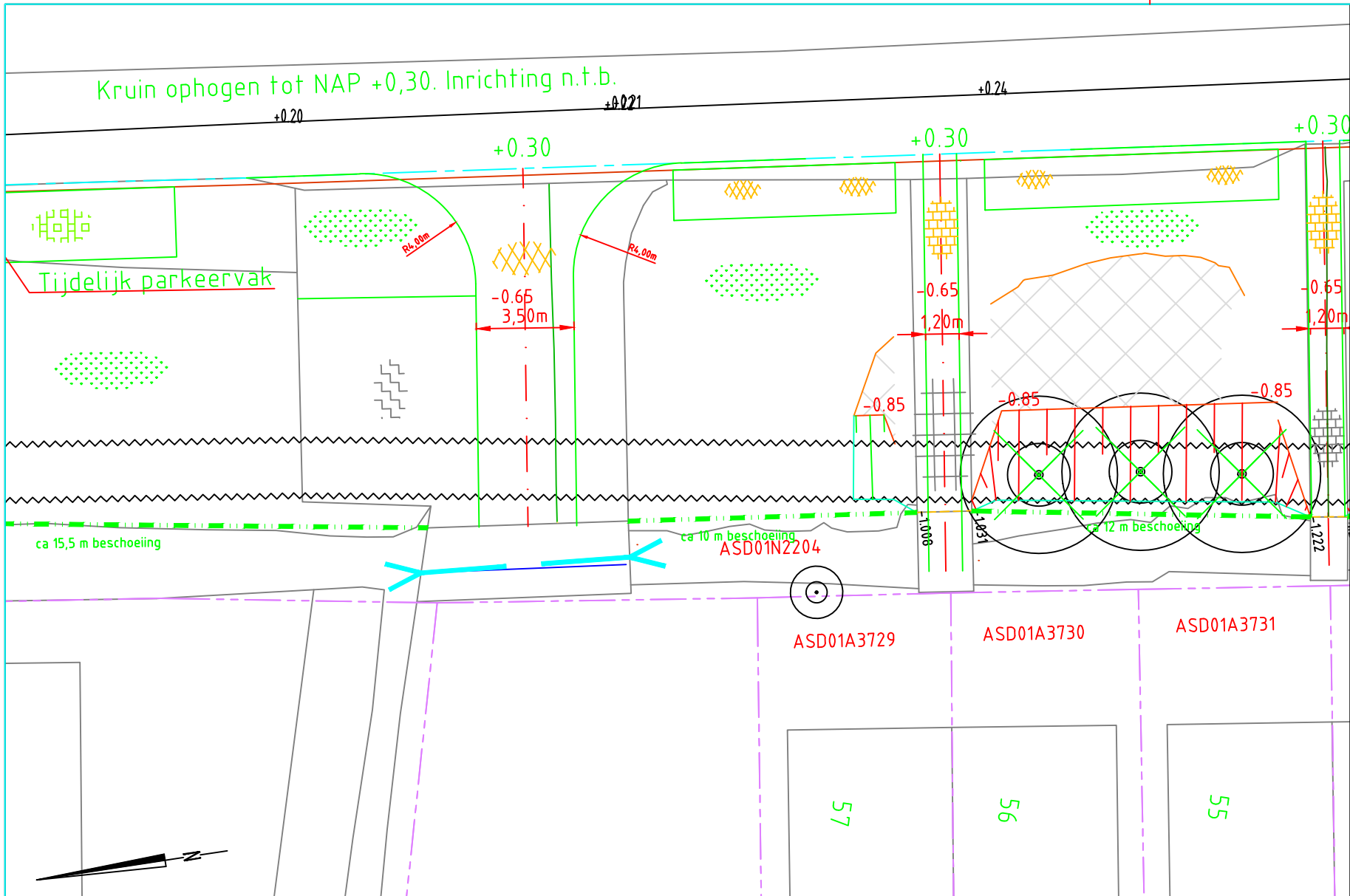
	Bestaande asfaltverharding		Ontwerp
	Bestaande elementverharding		Inlaat
	Tegels		Uitzetlijn kadverbetering
	Prefab-betonplaten		Begrenzing sectie
	Granulaat verharding		Nieuwe K&L strook. In overleg met nutsbedrijven n.t.b.
	Steunberm		+0.16 Bestaande hoogte weg
	Te verwijderen boom		+0.30 Nieuwe hoogte verharding
	Bestaande boom		Nieuwe elementverharding
	Verkeersbord		Nieuwe asfaltverharding
	Lichtmast		Kadastrale grens
	Bestaande dike		Grasbetontegels
	Beschoeiing paalschot best.		Gras
	Beschoeiing asbest best.		Beschoeiing nieuw
	Beschoeiing overig best.		

OPMERKING:

Hoogte in m t.o.v. NAP
Overige maten in m tenzij anders aangegeven

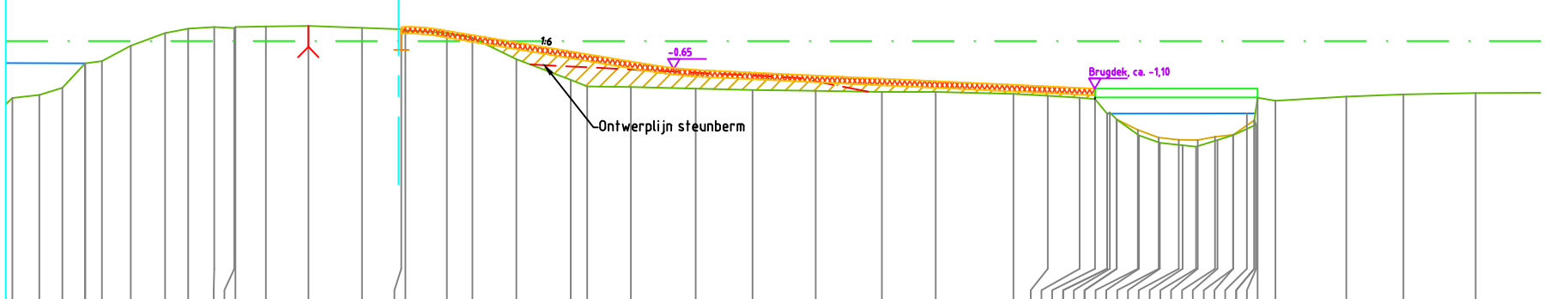
DEFINITIEF

Deze tekening is eigendom van Hoogheemraadschap Hollands Noorderkwartier en wordt uitgeleend onder voorwaarde dat de gebruiker ervoor zorgt dat deze niet zal worden gereproduceerd, gekopieerd, uitgeleend of op enige andere wijze verspreid of gebruikt wordt voor enig ander doel dan voor welke deze ter beschikking is gesteld.			
Zie memo 17.0073549	Omschrijving		
RN	Get.	Nauernasche vaart West	
MZ	Gez.	Sectie 4A en 4B	
6-'17	Dat.	Vaardijk 54	
A	Wijz.	Familie Veenema	
		Civiel	Schaal: 1:200
		Getekend	RN 24-4-2017
		Revisie	
		Gezien	
		IKC	
		Form.	Reg. nr.
		A3	-
		Onderdeel overeenkomst 16.0706789	



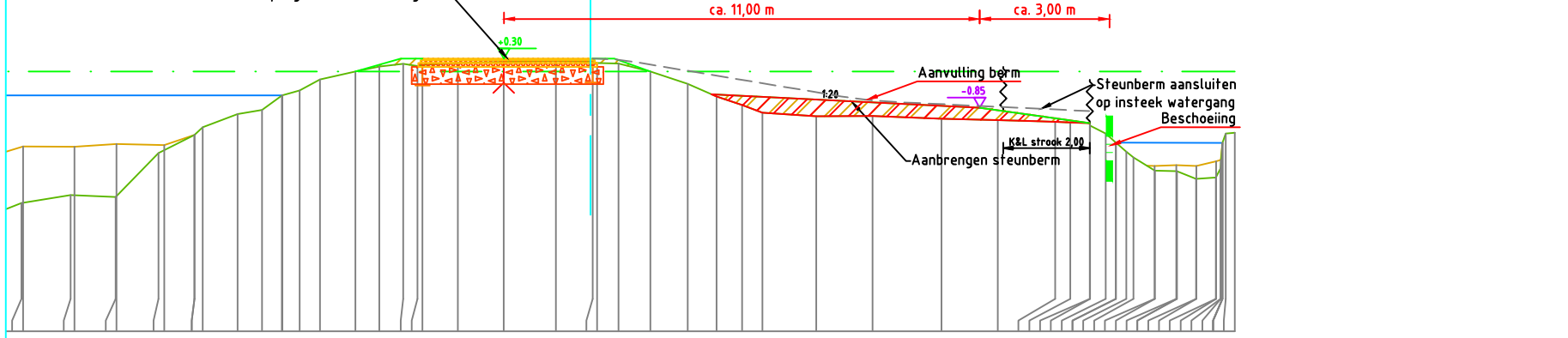
OVERZICHT

Schaal 1:200



DWARSPROFIEL AFRIT

Schaal 1:150



DWARSPROFIEL

Schaal 1:150

LEGENDA

	Bestaande asfaltverharding		Ontwerp
	Bestaande elementverharding		Inlaat
	Tegels		Uitzetlijn kadverbetering
	Prefab-betonplaten		Begrenzing sectie
	Granulaat verharding		Nieuwe K&L strook. In overleg met nutsbedrijven n.t.b.
	Steunberm		+0.16 Bestaande hoogte weg
	Te verwijderen boom		+0.30 Nieuwe hoogte verharding
	Bestaande boom		Nieuwe elementverharding
	Verkeersbord		Nieuwe asfaltverharding
	Lichtmast		Kadastrale grens
	Bestaande duiker		Grasbetontegels
	Beschoeiing paalschot best.		Gras
	Beschoeiing asbest best.		Beschoeiing nieuw
	Beschoeiing overig best.		

OPMERKING:

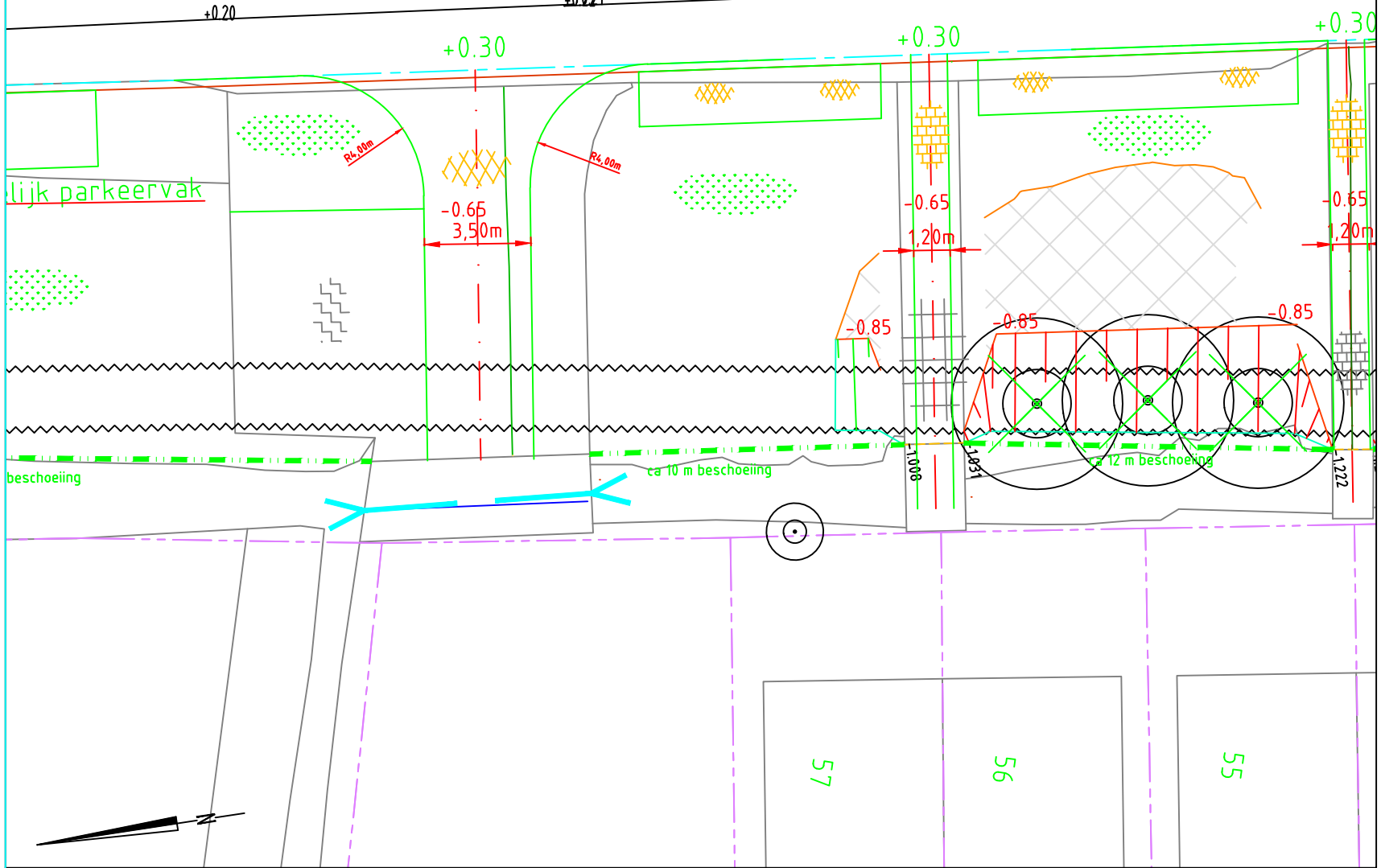
Hoogte in m t.o.v. NAP
Overige maten in m tenzij anders aangegeven

DEFINITIEF

Deze tekening is eigendom van Hoogheemraadschap Hollands Noorderkwartier en wordt uitgeleend onder voorwaarde dat de gebruiker ervoor zorgt dat deze niet zal worden gereproduceerd, gekopieerd, uitgeleend of op enige andere wijze verspreid of gebruikt wordt voor enig ander doel dan voor welke deze ter beschikking is gesteld.

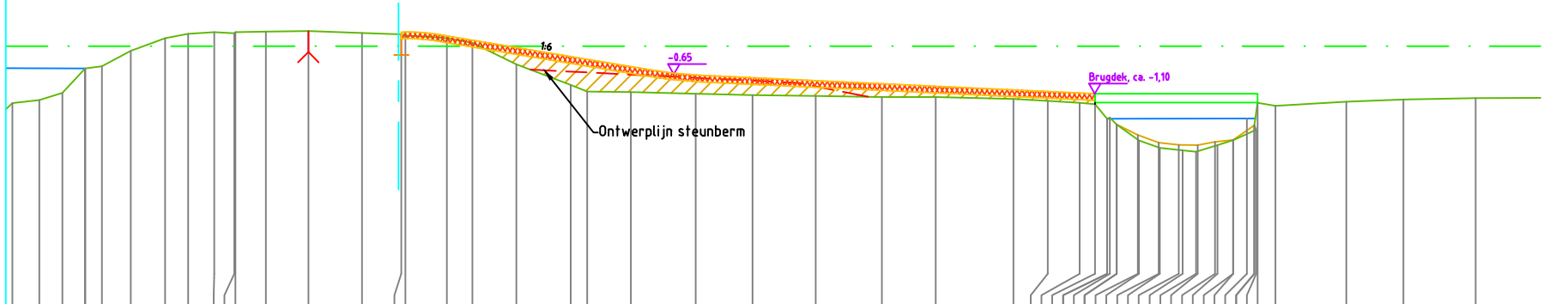
Omschrijving				Civiel	Schaal: 1:200
				Getekend	RN
Get.	Nauernasche vaart West			Revisie	
Gez.	Sectie 4A en 4B			Gezien	
Dat.	Vaartdijk 55			IKC	
Wijz.	Familie Jacobs				
	Onderdeel overeenkomst 16.0706803			Form.	Reg. nr.
				A3	-

Kruin ophogen tot NAP +0,30. Inrichting n.t.b.



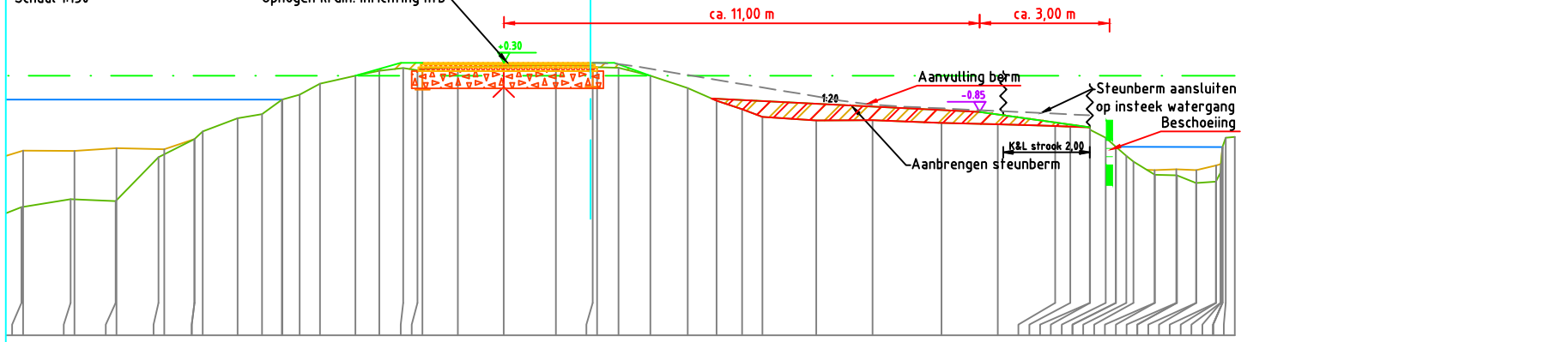
OVERZICHT

Schaal 1:200



DWARSPROFIEL AFRIT

Schaal 1:150



DWARSPROFIEL

Schaal 1:150

LEGENDA

	Bestaande asfaltverharding		Ontwerp
	Bestaande elementenverharding		Inlaat
	Tegels		Uitzetlijn kadeverbetering
	Prefab-betonplaten		Begrenzing sectie
	Granulaat verharding		Nieuwe K&L strook. In overlæg met nutsbedrijven n.t.b.
	Steunberm		+0.16 Bestaande hoogte weg
	Te verwijderen boom		+0.30 Nieuwe hoogte verharding
	Bestaande boom		Nieuwe elementenverharding
	Verkeersbord		Nieuwe asfaltverharding
	Lichtmast		Kadastrale grens
	Bestaande duiker		Grasbetontegels
	Beschoeiing paalschot best.		Gras
	Beschoeiing asbest best.		Beschoeiing nieuw
	Beschoeiing overig best.		

OPMERKING:

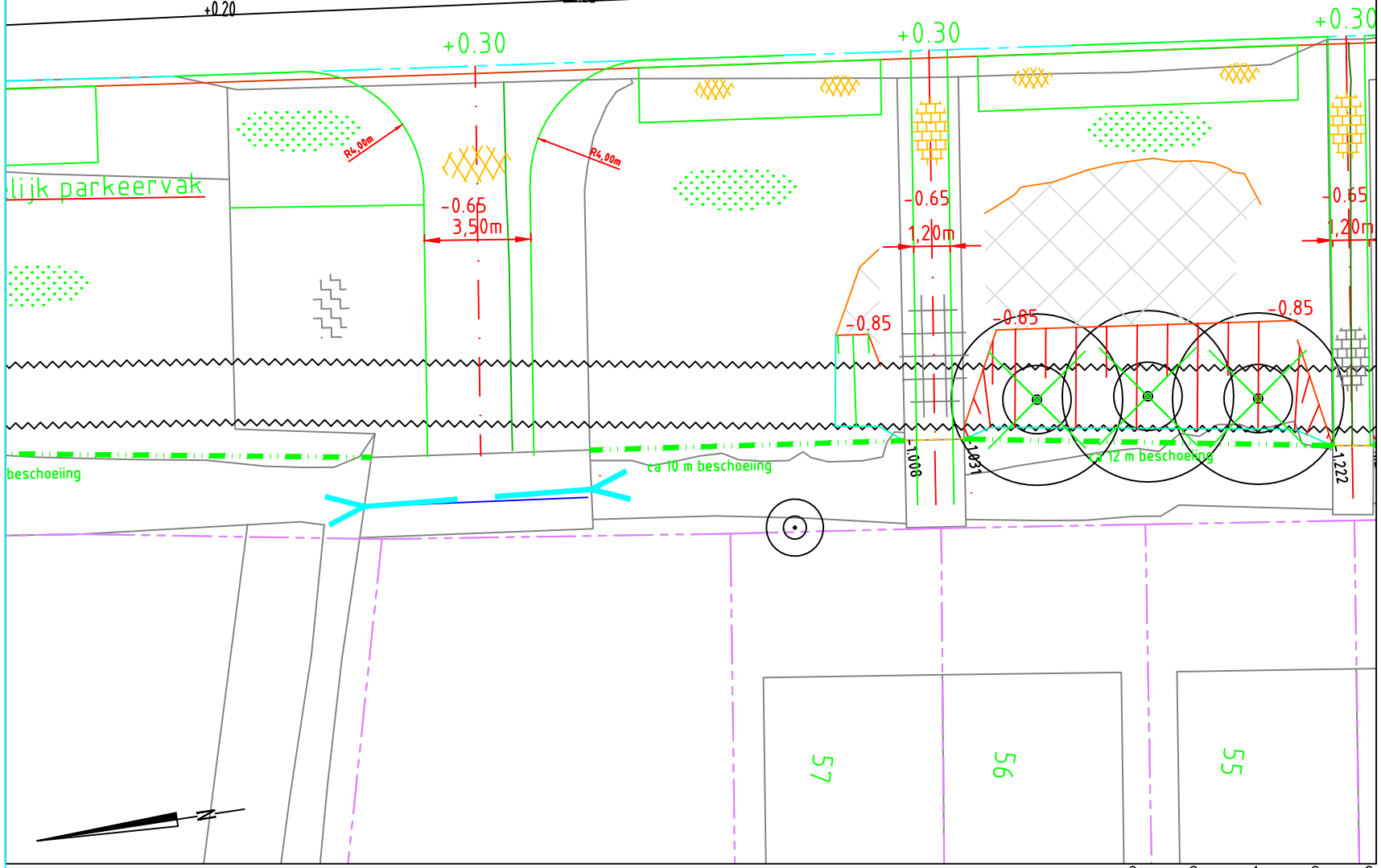
Hoogte in m t.o.v. NAP
Overige maten in m tenzij anders aangegeven

DEFINITIEF

Deze tekening is eigendom van Hoogheemraadschap Hollands Noorderkwartier en wordt uitgeleend onder voorwaarde dat de gebruiker ervoor zorgt dat deze niet zal worden gereproduceerd, gekopieerd, uitgeleend of op enige andere wijze verspreid of gebruikt wordt voor enig ander doel dan voor welke deze ter beschikking is gesteld.

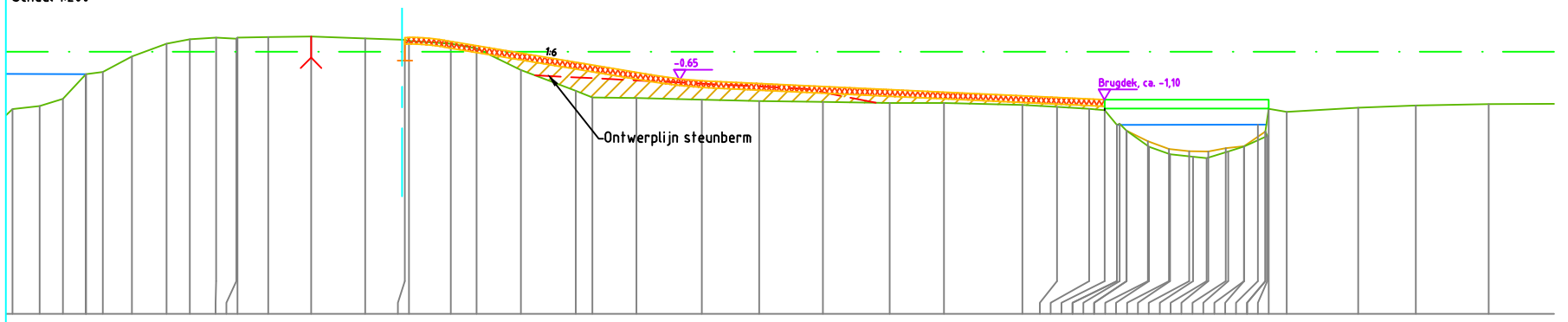
Omschrijving				Civiel	Schaal: 1:200
				Getekend	RN
Get.	Nauernasche vaart West			Revisie	
Gez.	Sectie 4A en 4B			Gezien	
Dat.	Vaartdijk 56			IKC	
Wijz.	Familie v/d Oordt			Form.	Reg. nr.
	Onderdeel overeenkomst 16.0706822			A3	-

Kruin ophogen tot NAP +0,30. Inrichting n.t.b.



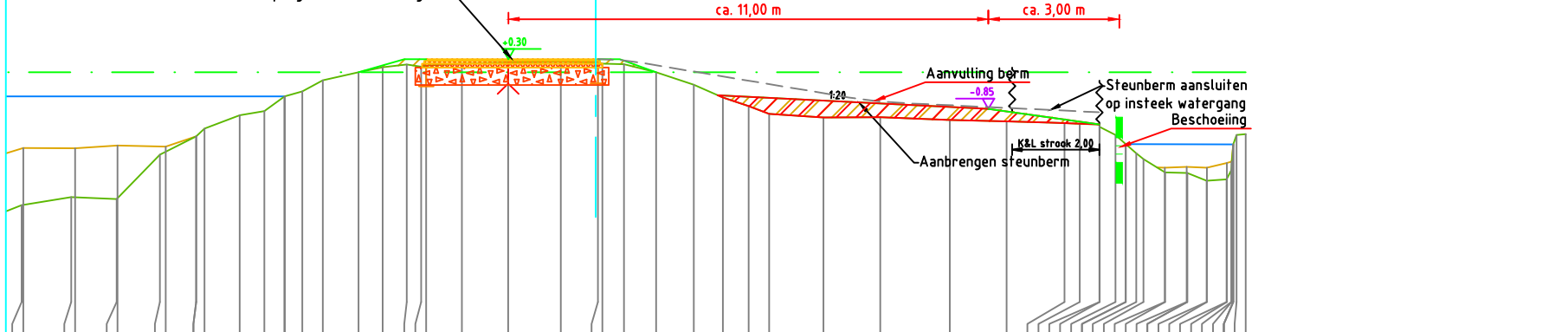
OVERZICHT

Schaal 1:200



DWARSPROFIEL AFRIT

Schaal 1:150



DWARSPROFIEL

Schaal 1:150

LEGENDA

	Bestaande asfaltverharding		Ontwerp
	Bestaande elementenverharding		Inlaat
	Tegels		Uitzetlijn kadeverbetering
	Prefab-betonplaten		Begrenzing sectie
	Granulaat verharding		Nieuwe K&L strook. In overlæg met nutsbedrijven n.t.b.
	Steunberm		+0.16 Bestaande hoogte weg
	Te verwijderen boom		+0.30 Nieuwe hoogte verharding
	Bestaande boom		Nieuwe elementenverharding
	Verkeersbord		Nieuwe asfaltverharding
	Lichtmast		Kadastrale grens
	Bestaande duiker		Grasbetontegels
	Beschoeiing paalschot best.		Gras
	Beschoeiing asbest best.		Beschoeiing nieuw
	Beschoeiing overig best.		

OPMERKING:

Hoogte in m t.o.v. NAP
Overige maten in m tenzij anders aangegeven

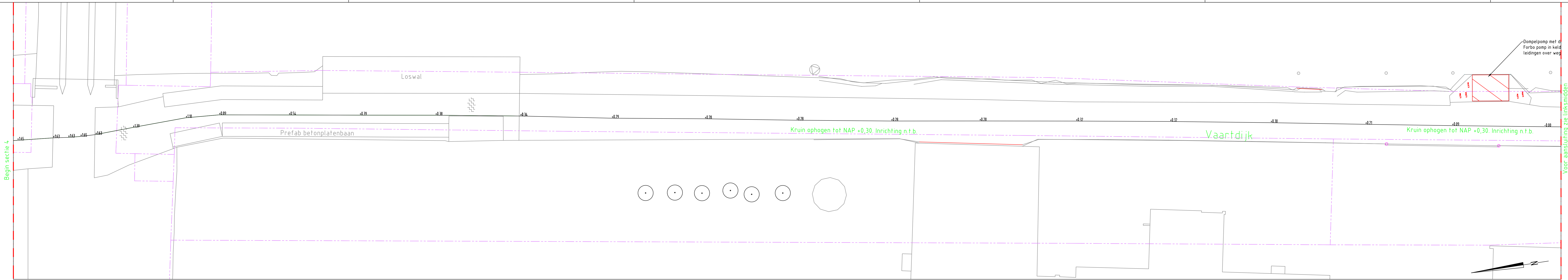
DEFINITIEF

Deze tekening is eigendom van Hoogheemraadschap Hollands Noorderkwartier en wordt uitgeleend onder voorwaarde dat de gebruiker ervoor zorgt dat deze niet zal worden gereproduceerd, gekopieerd, uitgeleend of op enige andere wijze verspreid of gebruikt wordt voor enig ander doel dan voor welke deze ter beschikking is gesteld.

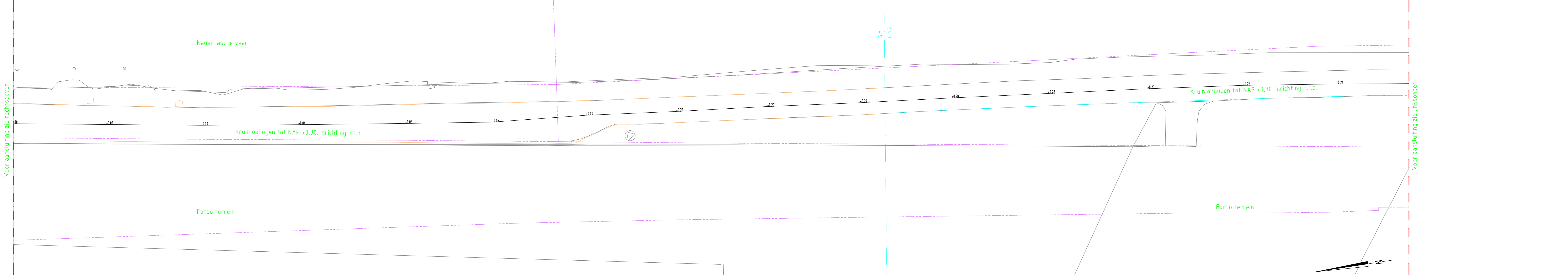
Omschrijving	Nauernasche vaart West		Civiel	Schaal: 1:200
	Sectie 4A en 4B		Getekend	RN 23-6-2017
	Vaartdijk 57		Revisie	
	Familie Fredriks		Gezien	
			IKC	
Get.				
Gez.				
Dat.				
Wijz.	Onderdeel overeenkomst 16.0707721		Form. A3	Reg. nr. -



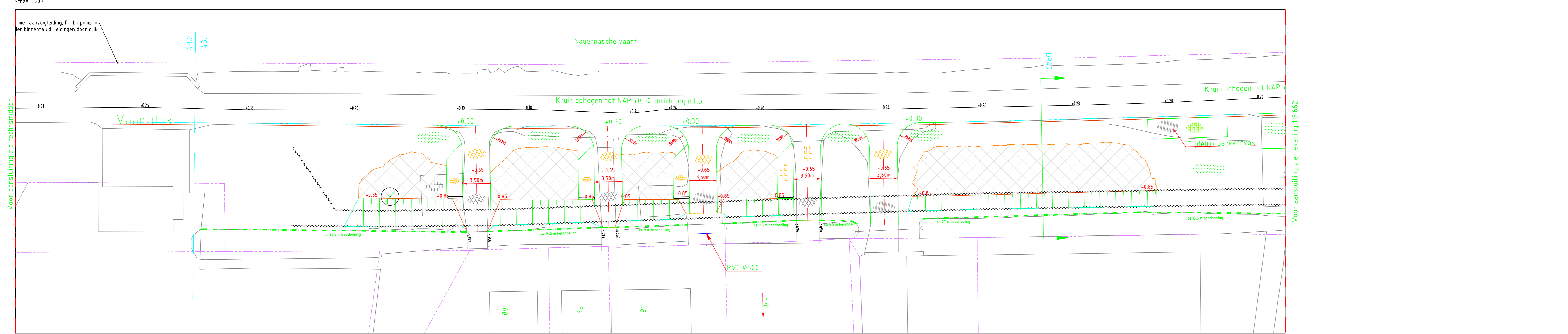
**hoogheemraadschap
Hollands
Noorderkwartier**



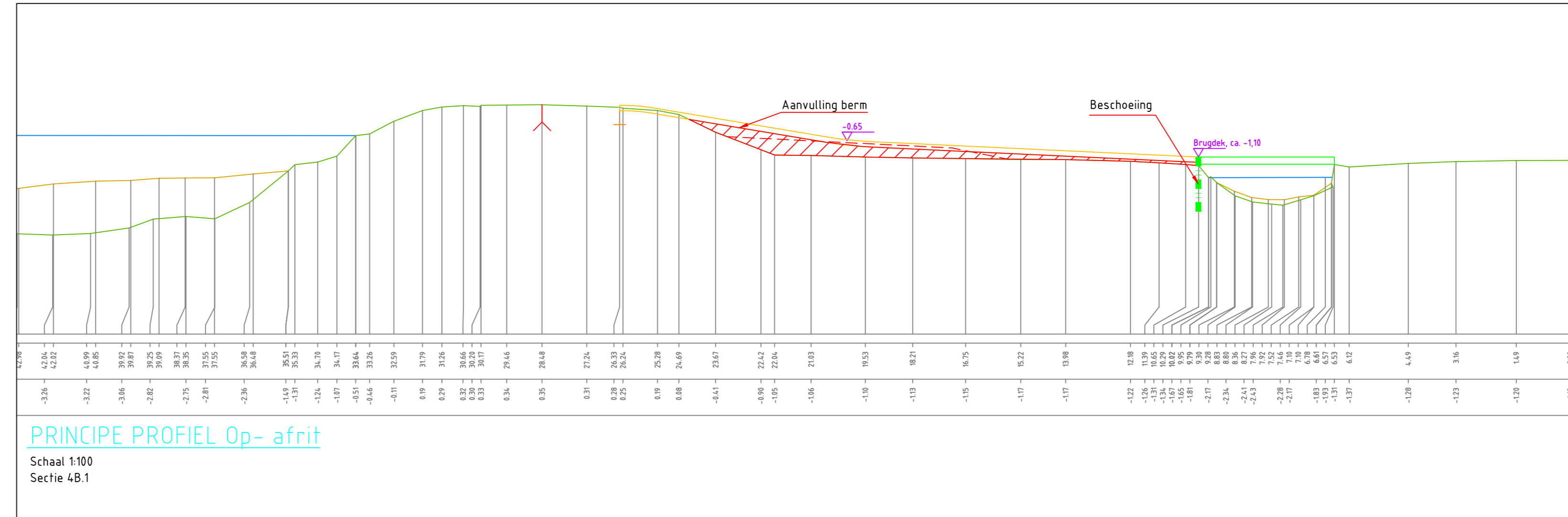
OVERZICHT 1
Schaal 1:200



OVERZICHT 2
Schaal 1:200



PRINCIPE PROFIEL DP4-9
Schaal 1:100
Sectie 4B.1



PRINCIPE PROFIEL Op- afrit
Schaal 1:100
Sectie 4B.1

LEGENDA

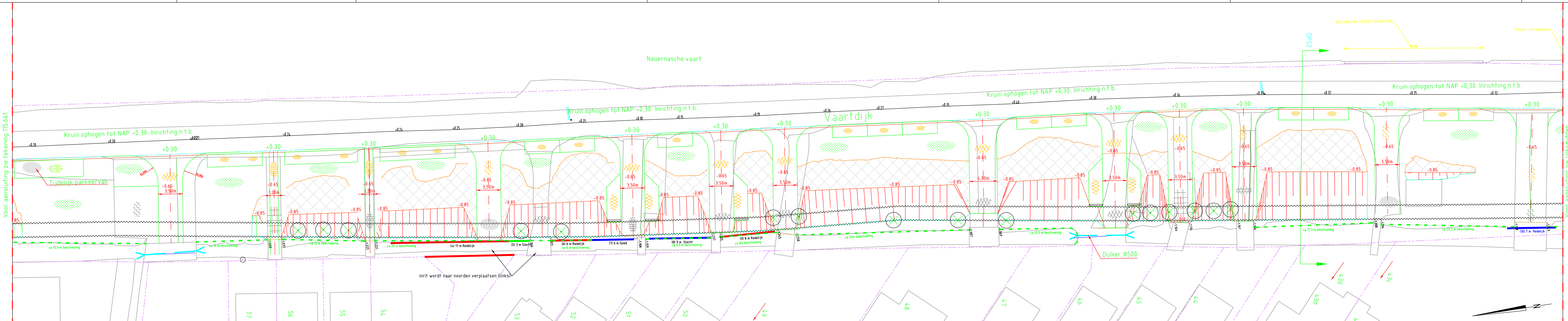
	Bestaande asfaltverharding		Ontwerp
	Bestaande elementenverharding		Inlaat
	Tegels		Uitzetlijk kadeverbetering
	Prefab-betoplatten		Begrenzing sectie
	Granulaat verharding		Nieuwe K&L strook in overleg met nutsbedrijven n.t.b.
	Streunberm		Bestaande hoogte weg
	Te verwijderen boom		Nieuwe hoogte verharding
	Bestaande boom		Nieuwe elementenverharding
	Verkeersbord		Nieuwe asfaltverharding
	Lichtmast		Kadastrale grens
	Bestaande duiker		Grasbetontegels
	Beschoeiing paalschoot best.		Gras
	Beschoeiing asbest best.		Beschoeiing nieuw
	Beschoeiing overig best.		

OPMERKING:
Maatvoering in meters tenzij anders aangegeven
Hoogtenaaf in meters t.o.v. NAP
Voor aansluiting zie situatietekening 115.662

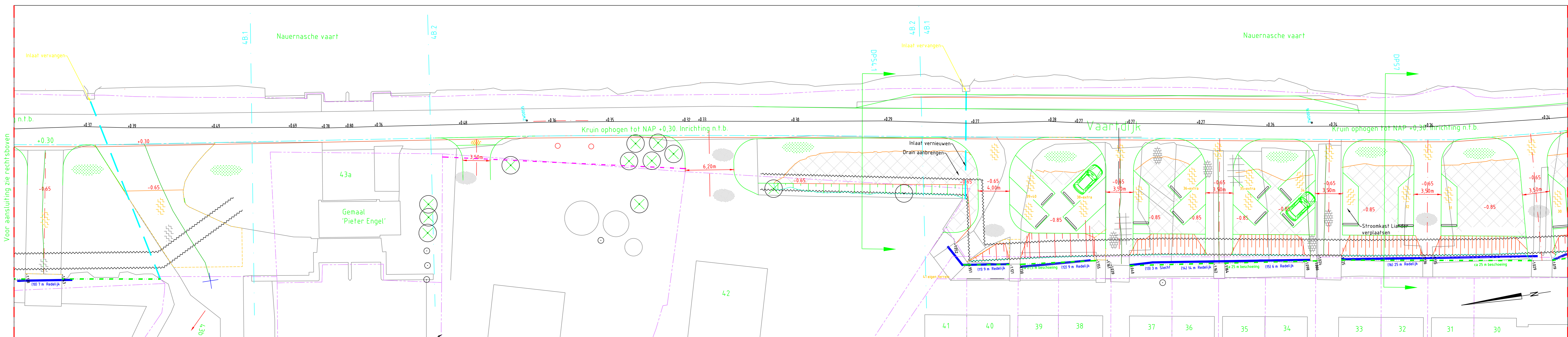
Deze tekening is eigendom van Hoogheerwaadschap Hollands Noorderkwartier en wordt uitgeleend onder voorwaarde dat de gebruiker erover zorgt dat deze niet zal worden geproduceerd, gepubliceerd, uitgeleend of op enige andere wijze verspreid of gebruikt wordt voor enig ander doel dan voor welke deze ter beschikking is gesteld.

		Hoogheerwaadschap Hollands Noorderkwartier	
Beschrijving Kadaverbetering Nauernasche en Markervaart Sectie 4A en 4B, Forbo - Vaartdijk 58 Situatietekening	Cwiel Getekend R.N. Revisie Gezien IKC	Schaal: 1:200 7-7-2017	Form. Reg. nr. A0 115.661
Onderdeel van projectplan Corsa 17.0006287			

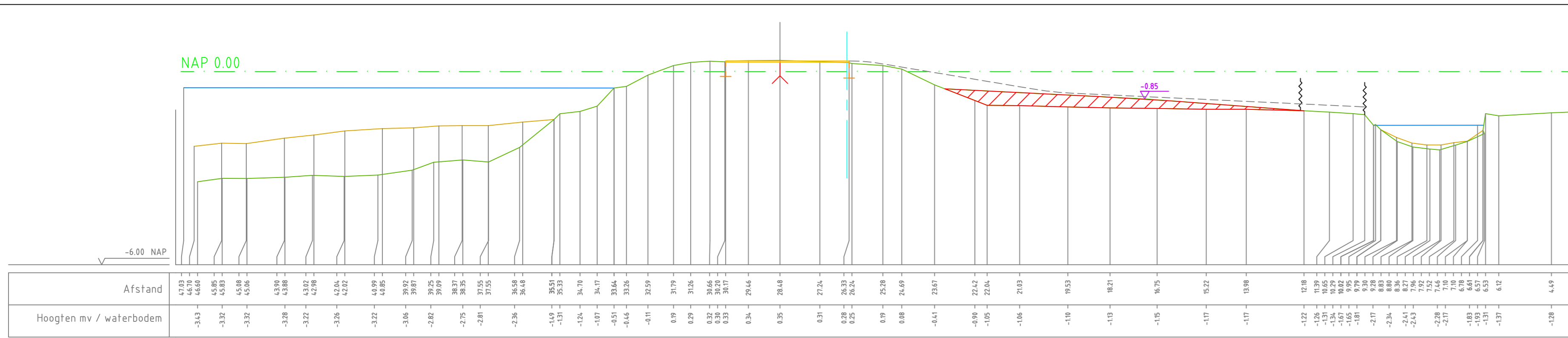
DEFINITIEF



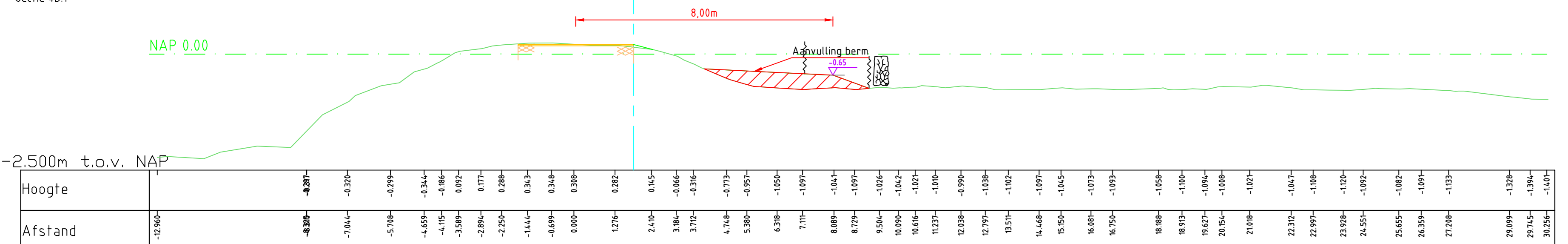
OVERZICHT 1
Schaal 1:200



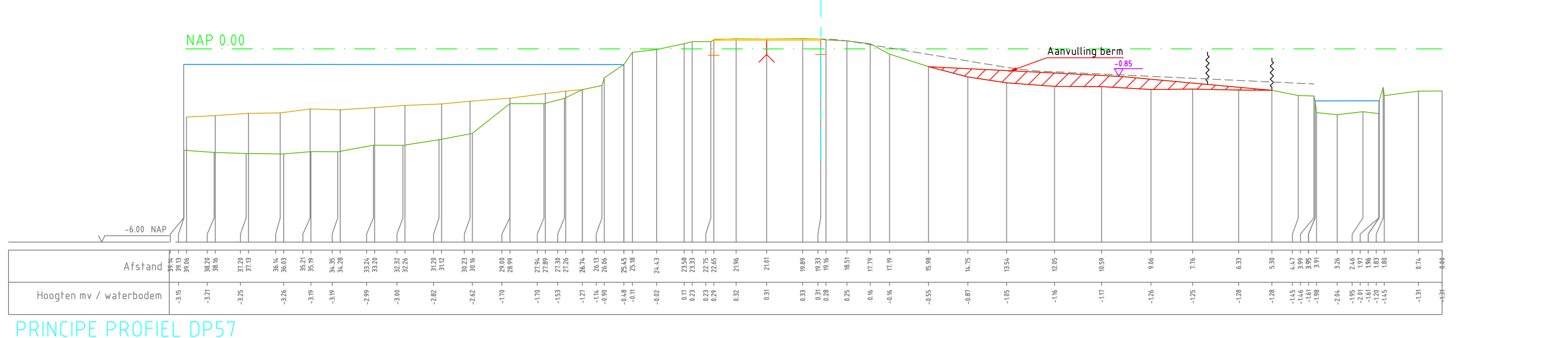
OVERZICHT 2
Schaal 1:200



PRINCIPE PROFIEL DP5.2
Schaal 1:100
Sectie 4B.1



PRINCIPE PROFIEL DP5.1
Schaal 1:100
Sectie 4B.2



PRINCIPE PROFIEL DP5.7
Schaal 1:100
Sectie 4B.1

LEGENDA

	Bestaande asfaltverharding		Ontwerp
	Bestaande elementenverharding		Inlaat
	Tegels		Uitzelflijn kadeverbetering
	Prefab-betonplaten		Begrenzing sectie
	Granulaat verharding		Nieuwe K&L strook in overleg met nutsbedrijven n.t.b.
	Steunboom		Bestaande hoogte weg
	Te verwijderen boom		Nieuwe hoogte verharding
	Bestaande boom		Nieuwe elementenverharding
	Verkeersbord		Nieuwe asfaltverharding
	Lichtmast		Kadastrale grens
	Bestaande duiker		Grasbetontegels
	Beschoeiing paalshot best.		Gras
	Beschoeiing asbest best.		Beschoeiing nieuw
	Beschoeiing overig best.		

OPMERKING:
Maatvoering in meters tenzij anders aangegeven
Hoogtenaaf in meters t.o.v. NAP
Voor aansluiting zie situatietekening 115.661 en 115.663

Deze tekening is eigendom van Hoopbeemraadsschap Hollands Noorderkwartier en wordt uitsluitend onder voorwaarde dat de gebruiker erover zorgt dat deze niet zal worden geproduceerd, gepubliceerd, afgedrukt of op enige andere wijze verspreid of gebruikt wordt voor enig ander doel dan voor welke deze ter beschikking is gesteld.

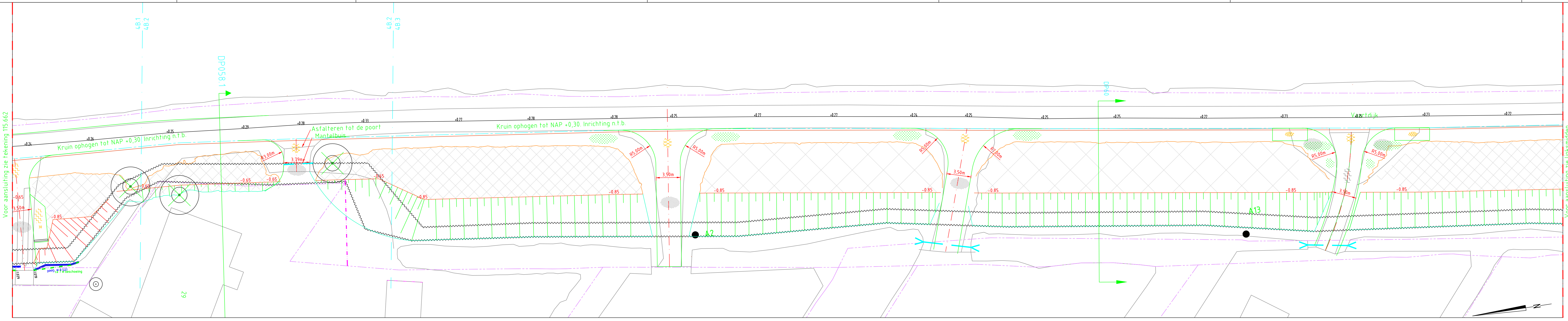
**HOOPBEEMRAADSSCHAP
HOLLANDS
NOORDERKWARTIER**

Kadaverbetering Naurnasche en Markervaart
Sectie 4A en 4B, Vaartdijk 57-30
Situatietekening

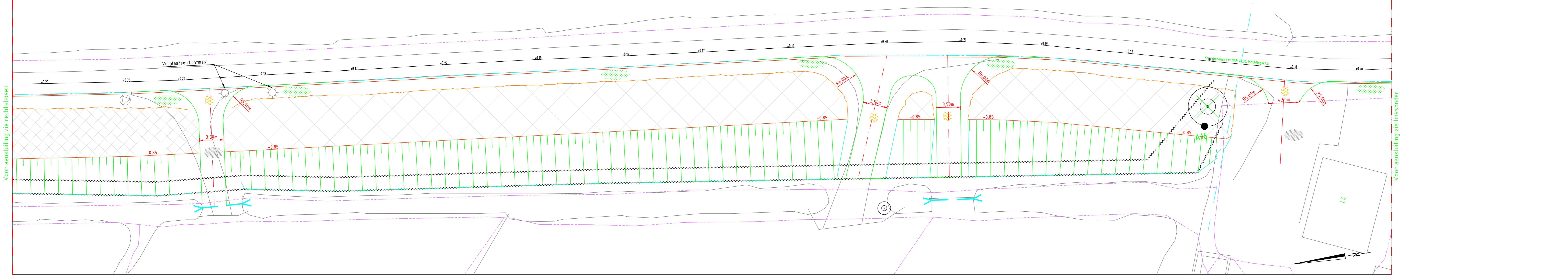
Uitvoering	Cwiel	Schaal: 1:200
Get.	R.N.	7-7-2017
Gezien		
IKC		

Onderdeel van projectplan Corsa 17.0006287

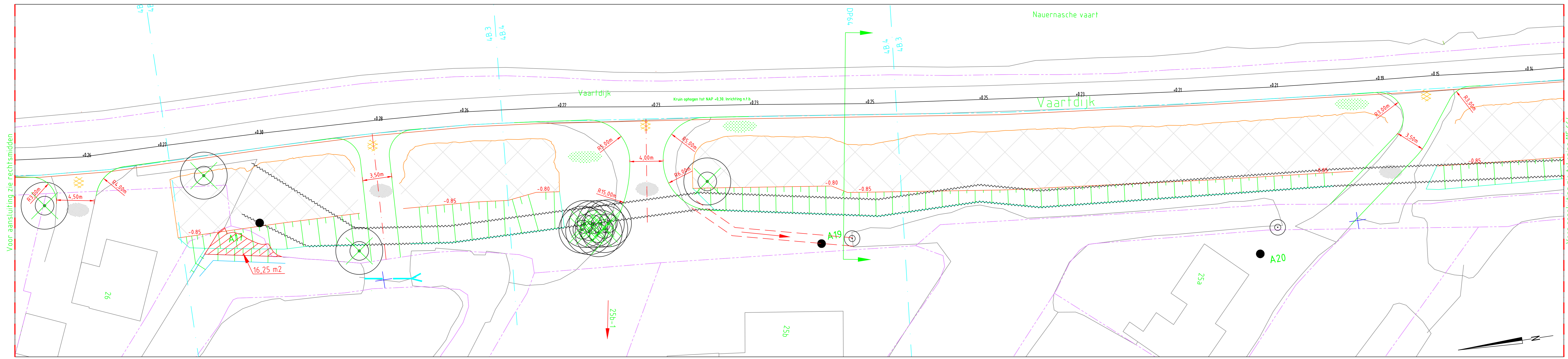
Form. Reg. nr. A0 115.662



OVERZICHT 1
Schaal 1:200



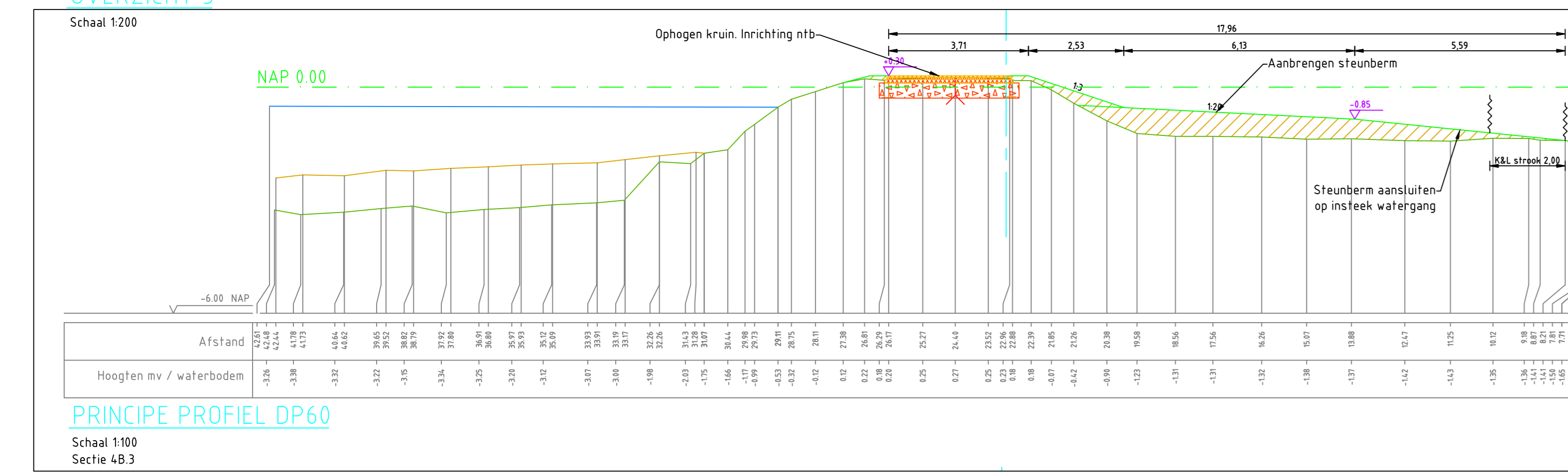
OVERZICHT 2
Schaal 1:200



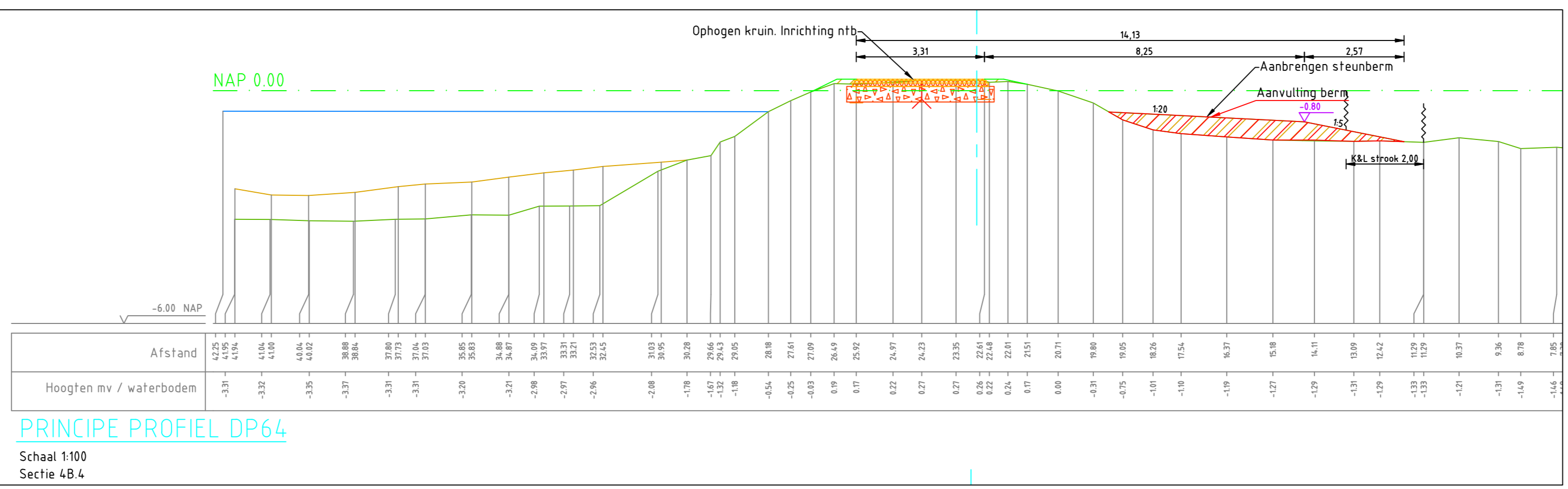
OVERZICHT 3
Schaal 1:200

LEGENDA

	Bestaande asfaltverharding		Ontwerp
	Bestaande elementenverharding		Inlaat
	Tegels		Uitzettijn kadeverbetering
	Prefab-betonplaten		Begrenzing sectie
	Granulaat verharding		Nieuwe K&L strook in overleg met nutsbedrijven n.t.b.
	Steenbomen		-1.8 Bestaande hoogte weg
	Te verwijderen boom		-0.30 Nieuwe hoogte verharding
	Bestaande boom		Nieuwe elementenverharding
	Verkeersbord		Nieuwe asfaltverharding
	Lichtmast		Kadastrale grens
	Bestaande duiker		Grasbetontegels
	Beschoeving paalshot best.		Gras
	Beschoeving asbest best.		Beschoeving nieuw
	Beschoeving overig best.		



PRINCIPE PROFIEL DP60
Schaal 1:100
Sectie 4B.3



PRINCIPE PROFIEL DP64
Schaal 1:100
Sectie 4B.4

OPMERKING:
Maatvoering in meters tenzij anders aangegeven
Hoogten afgelezen in meters t.o.v. NAP
Voor aansluiting zie situatietekening 115.662 en 115.664

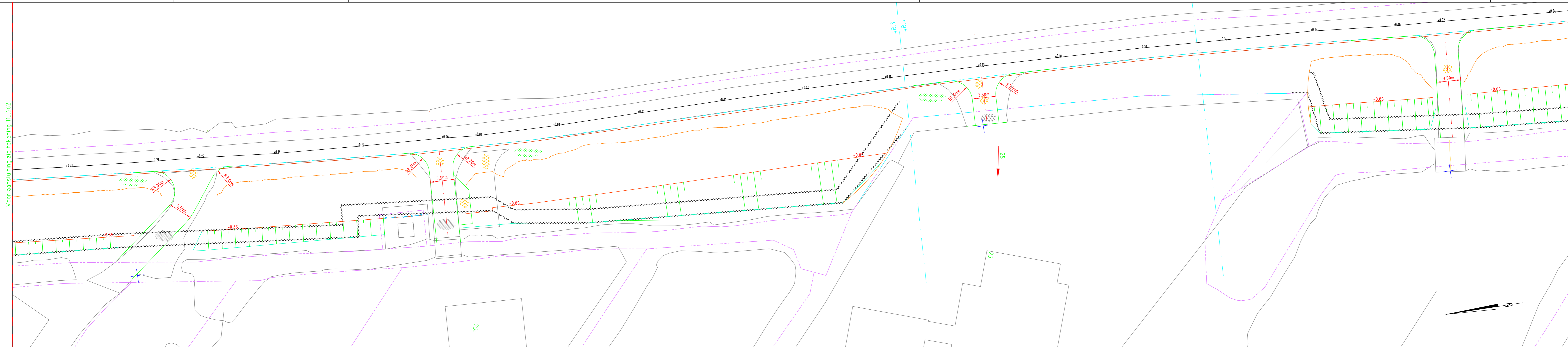
DEFINITIEF

Deze tekening is eigendom van Hoogheemraadschap Hollands Noorderkwartier en wordt uitgeleend onder voorwaarde dat de gebruiker er voor zorgt dat deze niet zal worden gereproduceerd, gekopieerd, uitgeteeld of op enige andere wijze verspreid of gebruikt wordt voor enig ander doel dan voor welke deze ter beschikking is gesteld.

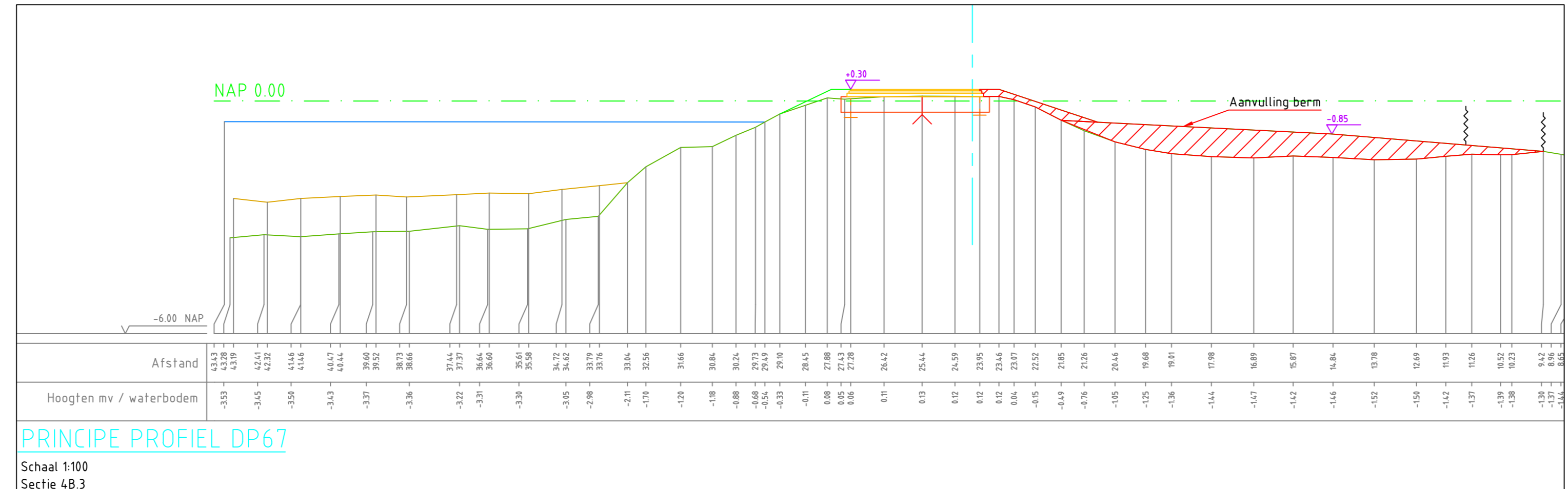
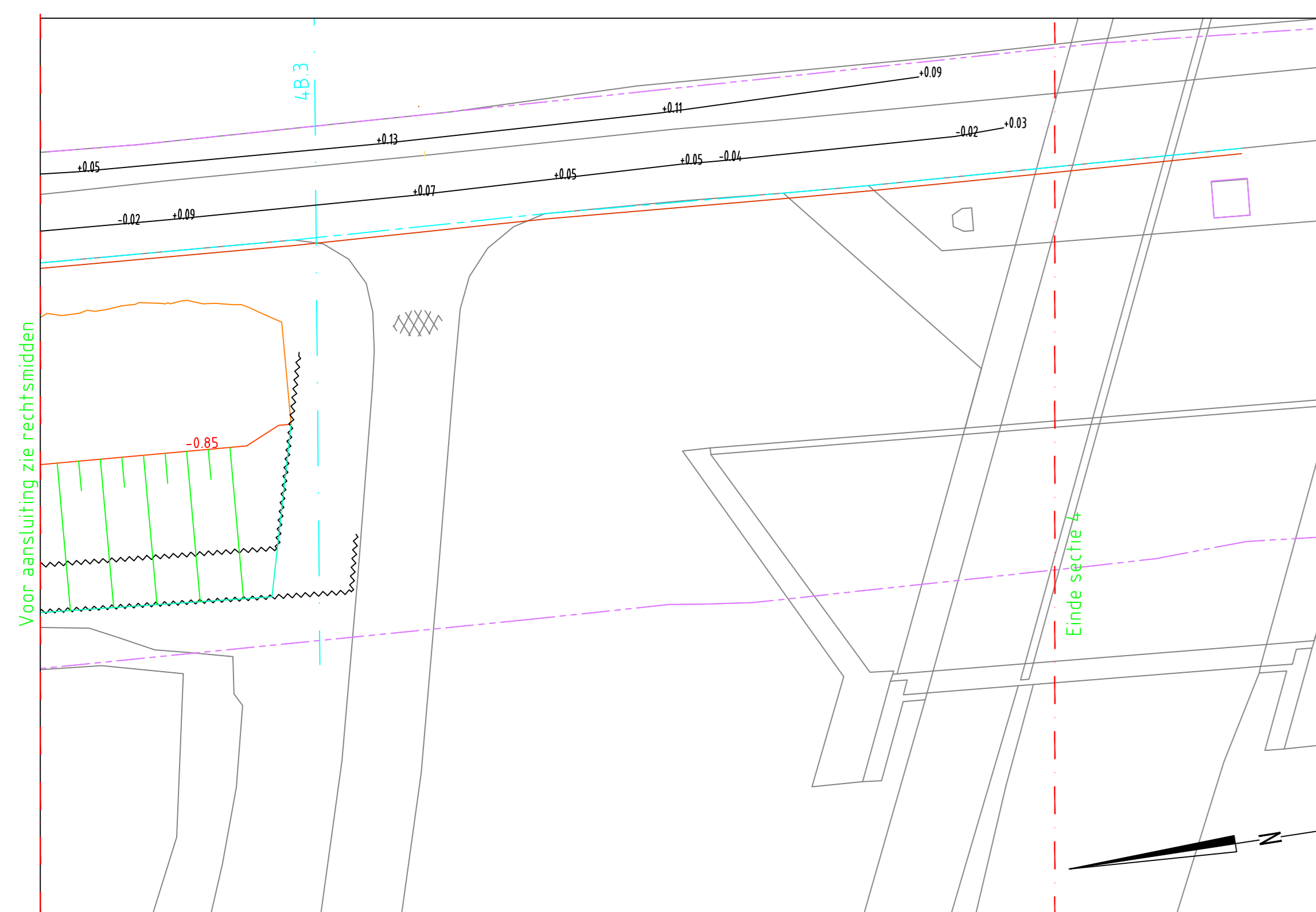
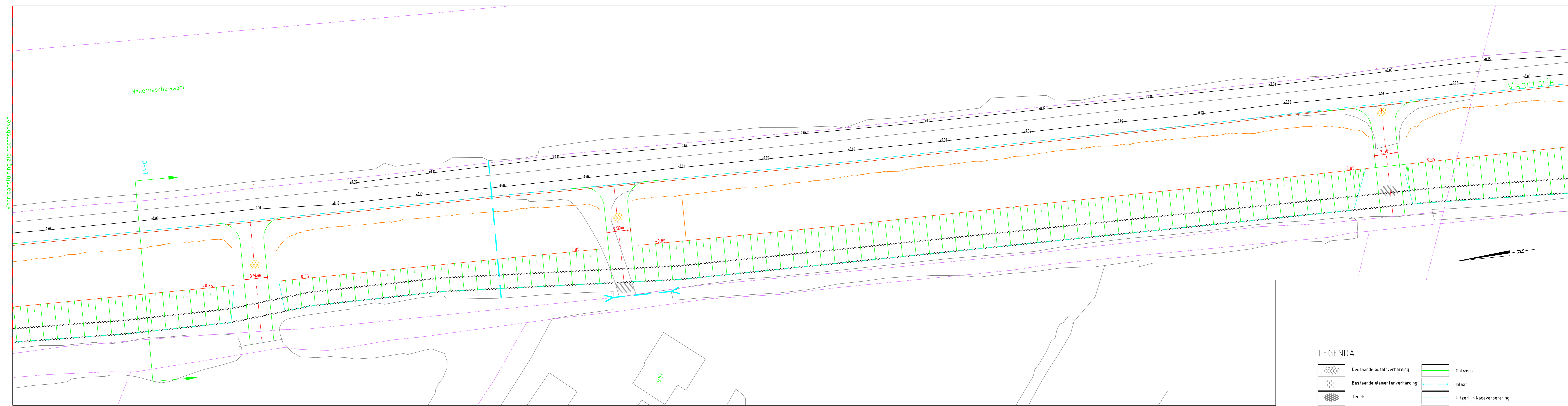
Ontwerp		Cvliet	Schaal: 1:200
Get.		Getelend	R.N.
Gez.		Revisie	7-7-2017
Dat.		Gezien	
Wijz.		IKC	

Onderdeel van projectplan Corsica 17.0006287

Form. Reg. nr. A0 115.663



OVERZICHT 1
Schaal 1:200



LEGENDA

- | | | | |
|--|-------------------------------|--|--|
| | Bestaande asfaltverharding | | Ontwerp |
| | Bestaande elementenverharding | | Inlaaf |
| | Tegels | | Uitzelfijn kadeverbetering |
| | Prefab-betonplaten | | Begrenzing sectie |
| | Granulaaf verharding | | Nieuwe K&L strook. In overleg met nutsbedrijven n.t.b. |
| | Steunbarn | | -1.8 Besaande hoogte weg |
| | Te verwijderen boom | | -0.30 Nieuwe hoogte verharding |
| | Bestaande boom | | Nieuwe elementenverharding |
| | Verkeersbord | | Nieuwe asfaltverharding |
| | Lichtmast | | Kadastrale grens |
| | Bestaande dijk | | Grasbetontegels |
| | Beschoeiing paalschol best. | | Gras |
| | Beschoeiing asbest best. | | Beschoeiing nieuw |
| | Beschoeiing overig best. | | |

OPMERKING:
Maatvoering in meters tenzij anders aangegeven.
Hoogtematen in meters t.o.v. NAP.
Voor aansluiting zie situatietekening 115.663.

DEFINITIEF

Deze tekening is eigendom van Hoogheemraadschap Hollands Noorderkwartier en wordt uitgeleend onder voorwaarde dat de gebruiker erover zorgt dat deze niet zal worden gereproduceerd, gepubliceerd, of op enige andere wijze verspreid of gebruikt wordt voor enig ander doel dan voor welke deze ter beschikking is gesteld.

		Schaal: 1:200	
		Getekend R.N. 7-7-2017	
Beschrijving Kadeverbetering Nauernasche en Markervaart Sectie 4A en 4B, Vaartdijk 25c-Viaduct Situatie-tekening		Revisie	
Gez. Gezien		IKC	
Dat.		Form. Reg. nr.	
Wijz.		A0	115.664

Onderdeel van projectplan Corsa 17.0006287